



CONSILIUL MUNICIPAL UNGHENI
Primăria mun. Ungheni, r-nul Ungheni

DOCUMENT
spre consultări publice

PLANUL DE GESTIONARE A PATRIMONIULUI PUBLIC al Primăriei mun. UNGHENI (2024 – 2026)

Realizarea acestui document a fost posibilă datorită suportului generos din partea poporului American prin intermediul Agenției Statelor Unite pentru Dezvoltare Internațională (USAID) și nu reflectă în mod necesar viziunea USAID sau a Guvernului Statelor Unite.

Cuprins

Lista tabelelor	3
Lista figurilor	4
Lista Hărților	4
Lista Anexelor	4
Acronime și abrevieri	5
Glosar de Termeni	6
Introducere	8
1. Analiza diagnostic	9
1.1. Cadrul legal	10
1.2. Structura organizațională	12
1.3. Terenuri	15
1.3.1. Caracteristica teritoriului	15
1.3.2. Zonarea funcțională	17
1.3.3. Structura geomorfologică și Hidromorfologia	19
1.3.4. Managementul funciar	20
1.4. Patrimoniul public (clădiri, construcții)	23
1.4.1. Evidența patrimoniului public	25
1.4.2. Monitorizarea indicatorilor de performanță	26
1.5. Întreprinderile municipale	39
1.6. Mediu	41
1.7. Sisteme informaționale utilizate pentru GPP	41
1.8. Transparența APL privind patrimoniului public	42
1.9. Politici publice	42
1.9.1. Politici publice în vigoare	42
1.9.2. Planul de Investiții Capitale	43
2. Analiza SWOT	44
3. Strategia de gestionare a patrimoniului	45
3.1. Viziunea	45
3.2. Obiectiv de dezvoltare	45
3.3. Principiile gestionării activelor	45
3.4. PLANUL DE ACȚIUNI PRIVIND GPP, 2024-2026	46
3.5. PLANUL ANUAL DE ACȚIUNI PRIVIND GPP, 2024	51
3.6. Monitorizarea Planului GPP	55
Anexe 56	

Lista tabelelor

Tabelul 1. Responsabilitățile angajaților primăriei în domeniul GPP.....	12
Tabelul 2. Participarea la instruirea reprezentanților primăriei în domeniul GPP.....	13
Tabelul 3. Comisii de inventariere instituite.....	14
Tabelul 4. Structura și apartenența terenurilor municipiului Ungheni.....	16
Tabelul 5. Bazine acvatice amplasate pe teritoriul mun. Ungheni.....	19
Tabelul 6. Bazine acvatice înregistrate în evidența contabilă.....	20
Tabelul 7. Numărul de licitații funciare în anii 2018-2022.....	21
Tabelul 8. Informații terenuri ale mun.Ungheni transmise în arendă.....	21
Tabelul 9. Informații bazine acvatice ale UAT Ungheni transmise în arendă.....	22
Tabelul 10. Caracteristici tehnice a clădirilor instituțiilor publice în gestiunea Primăriei.....	24
Tabelul 11. Imobile propuse pentru investiții.....	24
Tabelul 12. Monumentele ocrotite de stat din mun. Ungheni.....	25
Tabelul 13. Dinamica și ponderea veniturilor din GPP în total venituri proprii, mii lei.....	27
Tabelul 14. Dinamica și structura cheltuielilor atribuite Aparatului primăriei, aferente GPP.....	28
Tabelul 15. Dinamica și structura cheltuielilor Grădiniței-creșă nr.9 "Steluța", aferente GPP.....	28
Tabelul 16. Dinamica și structura cheltuielilor Grădiniței-creșă nr.2 "Tereza Sobolevschi", aferente GPP.....	29
Tabelul 17. Dinamica și structura cheltuielilor Grădiniței-creșă nr.3 "Andrieș", aferente GPP.....	29
Tabelul 18. Dinamica și structura cheltuielilor Grădiniței-creșă nr.11 "Licurici", aferente GPP.....	29
Tabelul 19. Dinamica și structura cheltuielilor Grădiniței-creșă nr.47 "Solnișko", aferente GPP.....	29
Tabelul 20. Dinamica și structura cheltuielilor Grădiniței-creșă Albinuța, aferente GPP.....	30
Tabelul 21. Dinamica și structura cheltuielilor Grădiniței-creșă Delia, aferente GPP.....	30
Tabelul 22. Dinamica și structura cheltuielilor Instituției preșcolare cu incluziune sociala "Guguță", aferente GPP.....	30
Tabelul 23. Dinamica și structura cheltuielilor Școlii de arte plastice, aferente GPP.....	30
Tabelul 24. Dinamica și structura cheltuielilor Școlii sportive pentru copii și juniori, aferente GPP.....	31
Tabelul 25. Dinamica și structura cheltuielilor Palatului de cultură, aferente GPP.....	31
Tabelul 26. Dinamica și structura cheltuielilor Clubului Nr.2 Ungheni, aferente GPP.....	31
Tabelul 27. Dinamica și structura cheltuielilor Școlii de muzică, aferente GPP.....	31
Tabelul 28. Dinamica și structura cheltuielilor Muzeului Ungheni, aferente GPP.....	32
Tabelul 29. Dinamica și structura cheltuielilor Stației orășenești a tinerilor turiști, aferente GPP.....	32
Tabelul 30. Dinamica și structura cheltuielilor Centrului regional de resurse pentru tineret, aferente GPP.....	32
Tabelul 31. Dinamica și structura cheltuielilor pentru Stadionul Ungheni, aferente GPP.....	32
Tabelul 32. Dinamica și structura cheltuielilor pentru Parcul Central Micul Cluj, aferente GPP.....	33
Tabelul 33. Dinamica și structura cheltuielilor comunale atribuite Aparatului primarului.....	33
Tabelul 34. Dinamica și structura cheltuielilor comunale ale Grădiniței-creșă nr.9 "Steluța".....	34
Tabelul 35. Dinamica și structura cheltuielilor comunale ale Grădiniței-creșă nr.2 "T.Sobolevschi".....	34
Tabelul 36. Dinamica și structura cheltuielilor comunale ale Grădiniței-creșă nr.3 "Andrieș".....	34
Tabelul 37. Dinamica și structura cheltuielilor comunale ale Grădiniței-creșă nr.11 "Licurici".....	34
Tabelul 38. Dinamica și structura cheltuielilor comunale ale Grădiniței-creșă nr.47 "Solnișko".....	35
Tabelul 39. Dinamica și structura cheltuielilor comunale ale Grădiniței-creșă "Albinuța".....	35
Tabelul 40. Dinamica și structura cheltuielilor comunale ale Grădiniței-creșă "Delia".....	35
Tabelul 41. Dinamica și structura cheltuielilor comunale ale Instituției preșcolare cu incluziune socială "Guguță".....	36
Tabelul 42. Dinamica și structura cheltuielilor comunale ale Școlii de arte plastice.....	36
Tabelul 43. Dinamica și structura cheltuielilor comunale ale Școlii sportive pentru copii și juniori.....	36
Tabelul 44. Dinamica și structura cheltuielilor comunale ale Palatului de cultură Ungheni.....	36
Tabelul 45. Dinamica și structura cheltuielilor comunale ale Clubului nr. 2 Ungheni.....	37
Tabelul 46. Dinamica și structura cheltuielilor comunale ale Școlii de muzică Ungheni.....	37
Tabelul 47. Dinamica și structura cheltuielilor comunale ale Muzeului Ungheni.....	37
Tabelul 48. Dinamica și structura cheltuielilor comunale ale Stației orășenești a tinerilor turiști.....	37
Tabelul 49. Dinamica și structura cheltuielilor comunale pentru întreținerea Stadionului Ungheni.....	38
Tabelul 50. Dinamica și structura cheltuielilor comunale pentru întreținerea Parcului Central Micul Cluj.....	38
Tabelul 51. Accesul persoanelor cu dizabilități în instituțiile publice subordonate.....	38
Tabelul 52. Venitul și profitul Î.M. "Apă-Canal Ungheni", 2018-2022.....	40
Tabelul 53. Venitul și profitul S.R.L. AVE UNGHENI, 2018-2022.....	40
Tabelul 54. Analiza SWOT.....	44

Lista figurilor

Figura 1. Reprezentarea grafică a formelor de proprietate a terenurilor	15
Figura 2. Dinamica și ponderea veniturilor din GPP în total venituri proprii.....	27
Figura 3. Dinamica și structura încasărilor din GPP.....	28
Figura 4. Plantații forestiere	41

Lista Hărților

Harta 1. PUG: Zonificarea teritoriului, Reglementări.....	17
Harta 2. PUG: Schema unităților teritoriale de referință	18

Lista Anexelor

Anexa 1. Legislația aferentă GPP	56
Anexa 2. Fișa de post model a specialistului în GPP.....	57
Anexa 3. Informații despre starea clădirilor proprietate publică a Primăriei mun.Ungheni	59
Anexa 4. Tranzacții de vânzare a terenurilor proprietate publică (2018-2022)	72
Anexa 5. Registrul contractelor de arendă/ locațiune a terenurilor proprietate publică conform situației 01.01.2023 ..	73
Anexa 6. Registru/ inventar - Lista clădirilor/ construcțiilor publice	75
Anexa 7 Lista contractelor de locațiune a clădirilor/ spațiilor proprietate publică a primăriei mun. Ungheni	77
Anexa 8 Lista contractelor de comodat a clădirilor/ spațiilor proprietate publică a Primăriei mun.Ungheni	78
Anexa 9. Structura și dinamica pe programe a cheltuielilor aferente GPP acoperite din contul Aparatului primarului	79
Anexa 10. Lista terenurilor publice în evidența contabilă, conform situației la 31.12.2022.....	80
Anexa 11. Lista drumurilor, parcarilor, trotuarelor luate la evidența contabilă, conform situației la 31.12.2022	105
Anexa 12. Lista clădirilor luate la evidența contabilă, conform situației la 31.12.2022	109
Anexa 13. Lista monumentelor luate la evidența contabilă, conform situației la 31.12.2022	111
Anexa 14. Evidența contabilă a rețelelor, conform situației la 31.12.2022	113

Acronime și abrevieri

APL	-	Autoritatea Publică Locală
AAPL	-	Autoritatea Administrației Publice Locale
GA	-	Gestionarea Activelor
CGPP	-	Comisia de Gestionare a Patrimoniului Public
CO	-	Consiliul Municipal
CTIF	-	Instituția Publică "Centrul de Tehnologii Informaționale în Finanțe"
GIS	-	Sistem Informațional Geografic
GIS-local	-	Platforma guvernamentală GIS-Local – geoportalul Sistemul Informațional Geografic destinat autorităților publice locale, pentru a fi utilizat ca instrument de asigurare a transparenței și siguranței informaționale.
GPP	-	Gestionarea Patrimoniului Public
HG	-	Hotărâre de Guvern
KPI	-	Indicator Cheie de Performanță
MF	-	Ministerul Finanțelor
NURP	-	Număr de Referință Unic al Proprietății
QGIS	-	Aplicație pentru sistemele informaționale geografice (GIS) profesionistă bazată pe aplicații gratuite cu sursă deschisă care acceptă vizualizarea, editarea și analiza datelor geospațiale
PAGPP	-	Plan de acțiuni pentru gestionarea patrimoniului public
PP	-	Patrimoniu public
PPP	-	Parteneriat Public Privat
RBI	-	Registrul Bunurilor Imobile
SIB	-	Suprafață Internă Brută
SIIECAP	-	Sistemul Informațional Integrat de Evidență Contabilă pentru Autoritățile Publice (Programul contabil pentru instituțiile bugetare IC Contabilitate)
SIN	-	Suprafață Internă Netă
SPS	-	Standarde de Prestare a Serviciilor
TIC	-	Tehnologii Informaționale și de Comunicare
UAT	-	Unitate administrativ-teritorială

Glosar de Termeni

<i>active</i>	din punct de vedere juridic - bunurile economice ca obiecte de drepturi și obligații. din punct de vedere economic - activul reflectă modul de întrebuițare a capitalului. din punct de vedere financiar - valorile economice, bunurile în care s-au investit fondurile unității patrimoniale
<i>arendă</i>	folosire, exploatare a unui bun, în schimbul unei sume de bani plătite de arendaș, proprietarului
<i>administrarea bunurilor</i>	totalitatea atribuțiilor exercitate de autoritatea publică locală, împuternicită să dirijeze activitatea entităților din subordine, realizând nemijlocit dreptul de dispoziție asupra bunurilor acestora
<i>administrarea proprietății publice</i>	activitate ce ține de exercitarea și modificarea dreptului de proprietate al statului și/sau al UAT
<i>bonitate</i>	aprecierea comparativă a calității solurilor, fertilității lor potențiale în raport cu condițiile naturale și cerințele diferitor culturi față de acestea
<i>bun imobil</i>	terenurile, porțiunile de subsol, obiectele acvatic separate, plantațiile prinse de rădăcini, clădirile, construcțiile, încăperile izolate și orice alte lucrări legate solid de pământ, precum și tot ceea ce, în mod natural sau artificial, este încorporat durabil în acestea, adică bunurile a căror deplasare nu este posibilă fără a se cauza prejudicii considerabile destinației lor
<i>bun de interes local</i>	bunul proprietate publică a UAT din domeniul public, care servește cauzei de utilitate publică locală
<i>bunuri ale domeniului public</i>	totalitatea bunurilor mobile și imobile, destinate satisfacerii intereselor generale ale colectivității din unitatea administrativ-teritorială
<i>bunuri ale domeniului privat</i>	bunurile care nu fac parte din domeniul public, dar care aparțin statului sau unității administrativ-teritoriale
<i>cadastru</i>	sistemul unitar și obligatoriu de evidență tehnică, economică și juridică prin care se realizează identificarea, înregistrarea, reprezentarea pe hărți și planuri cadastrale a tuturor terenurilor, precum și a celorlalte bunuri imobile de pe întreg teritoriul țării
<i>contract de locațiune</i>	contractul prin care o persoană, locatorul, pune la dispoziția altei persoane, numită locatar, folosința unui bun individual determinat, pe o perioadă de timp, în schimbul unei sume de bani numită chirie
<i>delimitarea proprietății publice</i>	proces de delimitare a bunurilor proprietate publică în funcție de apartenență și pe domenii
<i>gestiunea bunurilor</i>	totalitatea atribuțiilor exercitate de o entitate privind posesiunea și folosința bunurilor reflectate în contabilitatea acesteia
<i>extravilan</i>	teritoriul din afara intravilanului localității cuprins în limita teritoriului administrativ, care înglobează activități dependente sau nu de funcțiile localității conform planurilor urbanistice și planurilor de amenajare a teritoriului
<i>indicatori de performanță</i>	valoare care indică nivelul de realizare a unui anumit scop de către UAT
<i>specialist privind reglementarea regimului funciar (inginer cadastral)</i>	persoană cu studii corespunzătoare în domeniul cadastrului, angajat al executantului lucrărilor cadastrale, care efectuează lucrările de formare a terenurilor, precum și alte lucrări cadastrale ce activează în cadrul subdiviziunilor specializate din cadrul autorităților administrației publice locale de nivelul I, inclusiv în cadrul primăriilor satelor (cel puțin o unitate) cu denumirea funcției de specialist pentru reglementarea proprietății funciare (inginer cadastral).
<i>intravilan</i>	teritoriul ocupat de terenuri, amenajări și construcții ce constituie localitatea, inclusiv de terenuri prevăzute pentru extinderea ei. Limita intravilanului este stabilită prin planul urbanistic general.
<i>inventariere</i>	procedură de verificare și documentare a existenței bunurilor ce aparțin cu drept de proprietate și/sau se află în gestiunea unei entități la data efectuării acesteia
<i>încăperi nelocuibile</i>	spații în clădiri, în alte construcții, inclusiv în anexele blocurilor locative, nedestinate traiului permanent
<i>planul urbanistic general (PUG)</i>	proiect care face parte din programul de amenajare a teritoriului și de dezvoltare a localităților. PUG-ul cuprinde analiza, reglementări și regulamentul local de urbanism pentru întreg teritoriul administrativ al unității de bază (suprafețe din intravilan, cât și din extravilan).
<i>proprietate publică</i>	totalitate a bunurilor domeniului public și a bunurilor domeniului privat ale statului, ale UAT

<i>registru al bunurilor imobile</i>	sistem de înscrieri, privitoare la bunurile imobile, la drepturile care se supun înregistrării, la alte drepturi, la fapte și raporturi juridice prevăzute de legislație
<i>vânzare-cumpărare a terenurilor la licitație</i>	modalitate juridică de vânzare - cumpărare, prevăzută în articolele 809-816 a Codului civil, de Legea nr. 1308 din 25.07.1997 privind prețul normativ și modul de vânzare - cumpărare a pământului și Regulamentul privind licitațiile cu strigare și cu reducere, aprobat prin Hotărârea Guvernului nr. 136 din 10.02.2009

Introducere

Prezentul Plan detaliază scopurile, structura, cadrul, procesele și rezultatele gestionării strategice a activelor din portofoliul de proprietăți al autorității publice locale (APL). Implementarea cu succes a inițiativelor și proiectelor identificate în cadrul **Planului de Gestionare a Patrimoniului** va contribui la îndeplinirea obiectivelor de eficiență ale primăriei, de dezvoltare a sferei serviciilor publice și a domeniului economic din perspectiva creșterii veniturilor APL. Acest document a fost elaborat cu scopul de a impulsiona procesul de dezvoltare economică a localității și gestionării eficiente și transparente a proprietății publice, de a identifica și maximiza beneficiile locale pentru îmbunătățirea calității prestării serviciilor publice la nivel local.

Astfel, **metodologia de elaborare a Planului** include următoarele etape și activități:

Etapa 1: Analiza situației existente a procesului gestionării patrimoniului public - reprezintă rezultatul realizării unui șir de activități de diagnosticare a situației curente în domeniul gestionării patrimoniului administrației publice locale.

Etapa 2: Analiza SWOT - instrument de analiză a potențialului de dezvoltare a comunității, evidențiază punctele tari și slabe, oportunitățile și amenințările rezultate din diagnostic.

Etapa 3: Elaborarea viziunii, direcției strategice și obiectivelor specifice, a planului de acțiuni, a mecanismelor de implementare, monitorizare și evaluare.

Prezentul **Plan de gestionare a patrimoniului public are drept scop** să ofere orientare strategică pentru procesul de planificare și realizare a politicii de gestionare a activelor APL, în baza unei analize a opțiunilor de prestare a serviciului:

- îmbunătățirea nivelului calității serviciilor publice;
- definirea acțiunilor necesare pentru îmbunătățirea mediului de trai în comunitate;
- accelerarea procesului de dezvoltare economică locală și atragere a investitorilor la nivel local;
- crearea bazei pentru îmbunătățirea consecventă a performanței primăriei;
- sporirea participării active și sprijinul populației locale.

Activele publice trebuie să contribuie la realizarea următoarelor obiective:

- Susținerea realizării scopurilor și obiectivelor strategice ale APL;
- Modernizarea practicilor de lucru privind gestionarea proprietăților/patrimoniului public și îmbunătățirea calității prestării serviciilor la nivel local;
- Satisfacerea necesităților utilizatorilor de servicii publice și a personalului;
- Asigurarea raportului cost-beneficiu și sustenabilității din punct de vedere economic și al protecției mediului;
- Disponibilitatea pentru utilizare partajată, atunci când este posibil, cu implicarea tuturor organelor din sectorul public și a altor părți interesate.

1. Analiza diagnostic

Gestionarea patrimoniului public include în sine procesul de optimizare a utilizării și administrării patrimoniului public (terenuri și clădiri), cu scopul de a identifica și maximiza beneficiile de prestare a serviciilor publice. În prezent, îmbunătățirea gestionării patrimoniului public (GPP) a devenit foarte actuală, recunoscându-se faptul necesității economisirii resurselor financiare pentru întreținerea clădirilor, ce permite realocarea acestora pentru îmbunătățirea prestării serviciilor publice de importanță majoră. În contextul insuficienței fondurilor publice, oportunitățile de îmbunătățire a GPP devin mai importante și urgente.

Gestionarea proprietății publice la nivel local este fragmentată, iar conlucrarea dintre specialiști în evidența GPP este parțială, fiind aplicate propriile abordări și direcții de gestionare a proprietății.

Principalele probleme în gestionarea bunurilor patrimoniului public țin de carențe în evidență și inventariere, de gestionare cu eficiență scăzută și transparență insuficientă, de lipsă de valorificare a patrimoniului public. Din aceste cauze veniturile la bugetul local înregistrează pierderi, iar comunitatea pierde un instrument eficient de dezvoltare.

Conform art. 2 al Legii cu privire la proprietatea publică a unităților administrativ-teritoriale nr. 523 din 16.07.1999¹ **dreptul de proprietate publică a unităților administrativ-teritoriale poate fi dobândit:**

- a) pe cale naturală;
- b) prin achiziții publice, realizate în condițiile legii;
- c) prin transmitere în proprietatea publică a unității administrativ-teritoriale a proprietății publice a statului sau prin transmiterea proprietății publice a unei unități administrativ-teritoriale în proprietatea publică a alteia;
- d) prin expropriere pentru cauză de utilitate publică locală;
- e) în baza hotărârii instanței judecătorești;
- f) prin donații sau prin legate acceptate de consiliul unității administrativ-teritoriale;
- g) prin obținerea de venituri și bunuri în condițiile legii;
- h) în urma renunțării la dreptul de proprietate asupra bunurilor imobile în modul stabilit de legislația în vigoare.
- i) în urma realizării proiectelor de parteneriat public-privat.

La nivel local dobândirea dreptului de proprietate are loc preponderent în baza punctelor b), c), d), e), f) și i).

Potrivit art. 3 alin. (2) a Legii nr. 121 din 04-05-2007 privind administrarea și deetatizarea proprietății publice **administrarea proprietății publice** trebuie să se efectueze în **conformitate cu principiile eficienței, legalității și transparenței:**

- a) determinarea componenței și a valorii bunurilor domeniului public al UAT, evidența acestor bunuri;
- b) delimitarea bunurilor proprietate publică a statului și UAT;
- c) sporirea atractivității întreprinderilor de stat/municipale și a societăților comerciale cu capital public prin administrare corporativă, alegere pe bază de concurs a administratorilor, stimularea lor potrivit rezultatelor obținute și prin alte modalități;
- d) prognozarea, planificarea, evidența, monitoringul și supravegherea proprietății publice;

¹ [Legea nr. 523 din 16.07.1999 cu privire la proprietatea publică a UAT](#)

- e) apărarea drepturilor și intereselor legitime ale UAT, ale persoanelor juridice în domeniul proprietății publice.

Modurile diferite de administrare a patrimoniului public au la bază următoarele **principii specifice**:

- ◆ **concesiunea**: transparența; tratamentul egal; principiul proporționalității; nediscriminarea; libera concurență;
- ◆ **locațiunea**: îmbinarea intereselor personale cu cele publice; imperativitatea prescripțiilor normelor locative; normarea încăperilor acordate din fondul de stat; stabilitatea raporturilor locative și ocrotirea drepturilor locative ale persoanelor;
- ◆ **contractul de închiriere**: principiul garantării proprietății; principiul îmbinării intereselor individuale cu cele generale și principiul garantării drepturilor civile subiective;
- ◆ **exproprierea**: este o operațiune realizată pe baza unui regim juridic mixt, predominant de drept public; exproprierea se poate realiza numai pentru o cauză de utilitate publică și numai după o dreaptă și prealabilă despăgubire; posibilitatea ca exproprierea să fie dispusă și despăgubirea să fie stabilită prin hotărâre judecătorească.
- ◆ **inventarierea bunurilor proprietate publică**: principiul stabilirii cu anticipație a elementelor supuse inventarierii; principiul rigurozității efectuării inventarierii;
- ◆ **principiile parteneriatului public-privat**: principiul egalității de tratament, imparțialității și nediscriminării; principiul transparenței; principiul proporționalității; principiul echilibrului; principiul asigurării concurenței; principiul libertății contractului; principiul cooperării.

1.1.Cadrul legal

Sectorul de gestionare a patrimoniului este reglementat de următoarele acte legislative și normative:

- ◆ **Constituția RM** specifică că bogățiile de orice natură ale subsolului, spațiul aerian, apele și pădurile folosite în interes public, resursele naturale ale zonei economice și ale platoului continental, căile de comunicații, precum și alte bunuri stabilite de lege, fac obiectul exclusiv al proprietății publice.
- ◆ **Codul civil** menționează că AAPL pot să dobândească și să exercite drepturi și obligații patrimoniale și personale nepatrimoniale în numele UAT, în limitele competenței stabilite de lege și stabilește că bogățiile de orice natură ale subsolului, spațiul aerian, apele și pădurile folosite în interes public, resursele naturale ale zonei economice și ale platoului continental, căile de comunicații, precum și alte bunuri stabilite de lege, fac obiectul exclusiv al proprietății publice.
- ◆ **Codul Funciar** stabilește că terenurile în RM pot fi în proprietate publică și privată, iar statul ocrotește în egală măsură ambele tipuri de proprietate. Terenurile, indiferent de destinație și forma de proprietate, precum și drepturile asupra lor, sunt supuse înregistrării de stat în registrul bunurilor imobile la oficiul cadastral teritorial.
- ◆ **Codul subsolului** face referire la faptul că bogățiile de orice natură ale subsolului Republicii Moldova, inclusiv substanțele minerale utile pe care le conține, precum și spațiile subterane ale acestuia fac obiectul exclusiv al proprietății publice a statului, sunt inalienabile, insesizabile și imprescriptibile. Sectoarele de subsol nu pot fi înstrăinate, ele pot fi date numai în folosință. Toate actele juridice sau acțiunile care, în mod direct ori indirect, violează dreptul de proprietate publică al statului asupra subsolului sunt lovite de anulare absolută.
- ◆ **Codul silvic** stabilește că pădurile în RM, folosite în interes public pot fi date în gestiune sau în folosință și nu pot fi înstrăinate. Proprietatea privată asupra pădurilor se admite în cazul plantării acestora, în condițiile legii, pe terenurile aflate deja în proprietatea privată a cetățenilor și persoanelor juridice de drept privat.

- ◆ Legea privind **administrația publică locală** nr. 436-XVI din 28.12.2006 reglementează atribuțiile administrației publice locale asupra proprietății/ patrimoniului UTA, clasificarea proprietății / patrimoniului UTA după domenii: public și privat, mecanismele de gestionare a proprietății, statutul legal al proprietății din sectorul public, legalizând proprietatea care aparține unității administrative-teritoriale.
- ◆ Legea **privind descentralizarea administrativă** nr. 435 din 28.12.2006 stabilește cadrul general de reglementare a descentralizării administrative pe baza principiilor de repartizare a competențelor între autoritățile publice. Unul din principiile de bază al descentralizării administrative este principiul autonomiei locale, care presupune garantarea dreptului și capacității efective a autorităților publice locale de a reglementa și gestiona, sub propria lor responsabilitate și în interesul populației locale, o parte importantă din treburile publice. Un rol deosebit în politica descentralizării îl ocupă descentralizarea patrimonială pentru a crea instrumente eficiente de delimitare, monitorizare și control al gestionării patrimoniului de către AAPL pentru a asigura administrarea eficientă în interesul public general a resurselor funciare și alte bunuri imobile, precum și, după caz, a celor naturale și de subsol.
- ◆ Legea privind **administrarea și deetatizarea proprietății publice** nr. 121-XVI din 04.05.2007 reglementează proprietatea publică de stat și proprietatea, cu excepția reglementărilor cu referire la finanțele publice locale, activele instituțiilor publice, terenuri și locuințe. Legea stabilește împuternicirile autorităților publice asupra proprietății publice, statutul legal al proprietății publice, gestionarea proprietății publice, înregistrarea, formele de gestionare a proprietății publice și deetatizarea.
- ◆ Legea cu privire la **proprietatea publică a unităților administrative-teritoriale** nr. 523-XVI din 16.07.1999 reglementează relațiile ce țin subiecții, modul de exercitare și apărare a dreptului de proprietate publică a UAT.
- ◆ Legea **apelor** nr. 272 din 23.12.2011 stabilește direct și fără echivoc că apa face parte din domeniul public al statului și este un patrimoniu natural, care trebuie protejat, tratat și apărat ca atare. Cu toate acestea, terenul de sub apa iazului poate face parte atât din domeniul public, cât și din domeniul privat. Orice persoană fizică sau persoană juridică poate să construiască un iaz pe terenul care îi aparține cu drept de proprietate, în condițiile legii.
- ◆ Legea **cadastrului bunurilor imobiliare** nr. 1543 din 25.02.1998 stabilește structura și modul de înregistrare la cadastru a bunurilor imobile, prin care se asigură recunoașterea publică a dreptului de proprietate și a altor drepturi patrimoniale asupra bunurilor imobile, ocrotirea de către stat a acestor drepturi, susținerea sistemului de impozitare și a pieței imobiliare. Respectiv, legea reglementează raporturile juridice privind bunurile imobile situate în limitele țării, indiferent de tipul de proprietate și de destinația lor, definite de legislație ca susceptibile a face obiectul înregistrării.
- ◆ Legea privind **exproprierea pentru cauză de utilitate publică** nr. 488-XVI din 08.07.1999 reglementează transferul de bunuri și de drepturi patrimoniale din proprietate privată în proprietate publică, transferul către stat de bunuri proprietate publică ce aparțin unei UAT sau, după caz, cedarea către stat sau către o unitate administrativ-teritoriale a drepturilor patrimoniale, exproprierea pentru cauză de utilitate publică nu poate fi făcută decât prin hotărâre judecătorească cu dreaptă și prealabilă despăgubire.
- ◆ Legea privind **prețul normativ și modul de vânzare-cumpărare a pământului** nr. 1308 din 25-07-1997 indică faptul că prețul normativ al pământului constituie o măsură de estimare a valorii lui echivalente cu potențialul natural și economic al acestuia, exprimate în monedă națională. Prețul normativ al pământului se determină și se aplică în procesul realizării relațiilor funciare, indiferent de forma de proprietate asupra pământului.

1.2. Structura organizațională

În prezent, administrația publică locală **dispune de o organigramă** corelată cu Statele de personal în vigoare. Statele de personal se aprobă de către Consiliul Municipal anual (a vedea [Decizia 2/14 din 31.03.2023](#)², și [Decizia 3/7 din 16.06.2023](#)³). Atribuțiile aferente fiecărei poziții din cadrul statelor de personal sunt reglementate prin fișele de post. Conținutul fișelor de post este suficient pentru a determina domeniul de activitate al salariatului, descrierea relațiilor de subordonare pe verticală și colaborare cu deținătorii funcțiilor similare, inclusiv: pe cine îl înlocuiește, de cine poate fi înlocuit, în ce cazuri poartă răspundere disciplinară, materială etc.

În ceea ce privește sectorul de gestionare a patrimoniului nu este bine delimitat în structura organizațională a primăriei. La nivel local, un **specialist responsabil exclusiv de gestionarea patrimoniului UAT Ungheni lipsește**, funcția fiind îndeplinită de mai mulți angajați din cadrul primăriei (specialist pentru reglementarea regimului funciar, contabil-șef, specialistul pe achiziții publice) ceea ce generează (a) lipsa unui sistem informațional centralizat automatizat de evidență a datelor și (b) informației detaliate referitoare la fiecare activ public, aflat în subordinea primăriei, (c) planificarea și raportarea insuficientă cu privire la gestionarea patrimoniului public, d) lipsa monitorizării permanente a unor indicatori de performanță aferenți consumului și cheltuielilor serviciilor comunale, ratei de utilizare a spațiilor, etc. Astfel, stocarea informațiilor privind activele publice într-o singură sursă lipsește, iar în multe cazuri informația nu este disponibilă sau greu accesibilă, ceea ce îngreunează luarea operativă a deciziilor manageriale aferente GPP.

Ca urmare a analizei efectuate, s-a determinat că Primăria dispune de personal pentru gestionarea patrimoniului public, dar, luând în considerație experiența internațională, **se recomandă ca în Primăria mun.Ungheni să fie instituită funcția de specialist în Gestionarea patrimoniului public, care să fie responsabilă nemijlocit de acest domeniu complex**. Corespunzător, este nevoie de perfectat fișa de post a specialistului responsabil de gestionarea patrimoniului public pentru definirea atribuțiilor corespunzătoare acestui post (În Anexa 2 este prezentat un model de fișă de post a Specialistului în Gestionarea patrimoniului public).

În prezent, în cadrul primăriei municipiului Ungheni pentru domeniul GPP sunt responsabili următorii specialiști:

Tabelul 1. Responsabilitățile angajaților primăriei în domeniul GPP

	Bunurile patrimoniului public	Serviciul public	Atribuții
b)	Terenuri	Specialist în reglementarea regimului funciar	Responsabil pentru perfectarea contractelor de arendă, pregătirea setului de documente de vânzare a terenurilor, evidența actelor de inventariere și registrele contractelor de locațiune. Monitorizează bunurile proprietate publică după expirarea contractelor.
b)	Construcții	Specialiști construcții	Pregătirea caietului de sarcini și monitorizarea lucrărilor de reparații curente și capitale
		Specialist achiziții publice	Evidența, Registrul contractelor de locațiune, controlul datoriilor debitoare.
		Specialist în reglementarea regimului funciar	Pregătirea setului de documente privind organizarea licitațiilor de privatizare și dobândirea altor drepturi reale asupra construcțiilor.

² [Decizie 2/14 din 31.03.2023](#) Cu privire la aprobarea structurii, organigramei și efectivului – limită al Primăriei Municipiului Ungheni

³ [Decizie 3/7 din 16.06.2023](#) Cu privire la modificarea unor decizii ale Consiliului Municipal Ungheni

	Bunurile patrimoniului public	Serviciul public	Atribuții
c)	Rețele de apă și canalizare	Director Î.M. Apă-Canal Ungheni	Responsabil pentru construcțiile respective, managementul rețelelor.
d)	Rețelele de gaze	Director SRL Ungheni-Gaz	Responsabil pentru construcțiile respective, dulapuri de distribuție, managementul rețelelor – în baza unui Contract de deservire a rețelelor.

Sursa: primăria Ungheni

Adițional, Specialistul în reglementarea regimului funciar este responsabil de ținerea Registrului patrimoniului public a UAT mun.Ungheni. În același timp, Contabilul șef al primăriei este responsabil pentru evidența contabilă și evidența tranzacțiilor aferente patrimoniului public. Juristul primăriei este responsabil de verificarea aspectelor/ procedurilor juridice a activităților relevante GPP.

Specialiștii primăriei în perioada anilor 2018-2023 au beneficiat de instruire în domeniul GPP oferite de către Programului USAID Comunitatea Mea și de către Agenția Servicii Publice:

Tabelul 2. Participarea la instruire a reprezentanților primăriei în domeniul GPP

Luna / Anul	Denumirea instruirii	Participanți, funcția	Organizator
Martie 2019	Managementul Proprietății Publice Parteneriate Public private	Specialist pentru reglementarea regimului funciar	Programul USAID Comunitatea Mea
2021	Implementarea Proiectului “Înregistrarea și evaluarea funciară”	Specialist pentru reglementarea regimului funciar, Arhitect șef	Agenția Servicii Publice
Martie 2021	Conceptul GIS-Local pentru administrarea și colectarea datelor funciare	Specialist pentru reglementarea regimului funciar	Programul USAID Comunitatea Mea
Martie, Aprilie, Iunie 2021	Aspecte teoretice și practice în implementarea Proiectului “Înregistrarea și evaluarea funciară”	Specialist pentru reglementarea regimului funciar	Programul USAID Comunitatea Mea
Mai 2021	Cursul de instruire QGIS basic	Specialist pentru reglementarea regimului funciar	Agenția Relații Funciare și Cadastru
2022	Cursul de instruire QGIS basic	Arhitect Șef	Programul Comunitatea Mea
2023	Cursul de instruire QGIS avansat	Specialist pentru reglementarea regimului funciar	Agenția Servicii Publice
Iunie, Iulie 2023	Bune practici internaționale și locale privind GPP	Viceprimar, Specialist pentru reglementarea regimului funciar, alți funcționari/ specialiști	Programul USAID Comunitatea Mea
2023	Examinare/ certificare a Specialiștilor în domeniul cadastrului	Specialist pentru reglementarea regimului funciar	Agenția Relații Funciare și Cadastru
2023	Instruire și implementarea platformei Gislocal.md	Specialist pentru reglementarea regimului funciar, Arhitect	Programul USAID Comunitatea Mea

Sursa: primăria Ungheni

Primăria a instituit **Comisia de inventariere** în vederea inventarierii bunurilor imobile proprietate publică a primăriei ca parte componentă a delimitării masive a terenurilor, luarea bunurilor imobile identificate în evidența contabilă a primăriei.

Tabelul 3. Comisii de inventariere instituite

Dispoziție	Scopul
Dispoziție 112-02/1-07 din 12.03.2019 Cu privire la instituirea comisiei de inventariere	Procesul de inventariere ca parte componentă a lucrărilor de delimitare a bunurilor imobile conform p. 7 al regulamentului aprobat prin HG 63/2018.
Decizie 2/12 din 29.03.2019 Cu privire la desemnarea reprezentantului Consiliului Municipal Ungheni în comisia de inventariere a bunurilor imobile proprietate publică a municipiului Ungheni	Reprezentantul Consiliului local în Comisia de inventariere ca parte componentă a lucrărilor de delimitare a bunurilor imobile.

Sursa: primăria Ungheni

Inventarierii este supus întreg patrimoniul aflat în administrarea primăriei și reprezintă un mijloc de control și verificare a integrității activului, a bunei gospodării a patrimoniului pentru întărirea gestiunii economice.

Se recomandă instituirea **Comisiei de gestionare a patrimoniului public**, cu scopul de a implementa un management eficient al patrimoniului public al comunității și de a mări veniturile din gestionarea eficientă a acestuia. Este necesar de elaborat și aprobat regulamentul Comisiei, care să prevadă următoarele competențe:

- elaborarea și ținerea registrului local al patrimoniului public (o versiune a Registrului mai extinsă care ar permite luarea operativă a deciziilor manageriale);
- identificarea și inventarierea resurselor patrimoniale ce aparțin Primăriei și includerea lor în Registrul local al patrimoniului public;
- identificarea soluțiilor privind digitalizarea registrului local al patrimoniului local într-un sistem informațional automatizat;
- analiza legislației în vigoare și identificarea bunurilor care fac parte din domeniul public și domeniul privat în baza prevederilor expuse ale legii;
- stabilirea în baza criteriilor destinația sau interesul public a bunurilor care trebuie să fie incluse în categoria bunurilor domeniului public local;
- prezentarea rezultatelor lucrului comisiei și a listei bunurilor de interes public local spre aprobare Consiliului municipal (CM);
- determinarea stării patrimoniului și evaluarea importanței proprietății publice;
- elaborarea regulilor și liniilor directorii pentru utilizarea proprietății publice de către organizațiile bugetare, întreprinderile subordonate sau terți;
- analiza și prezentarea recomandărilor Consiliului municipal cu privire la alocările bugetare de fonduri pentru întreținerea și investiții în activele publice în cadrul procesului de planificare bugetară;
- GPP, inclusiv radierea sau darea în locațiune/arendă sau comodat a proprietății publice;
- stabilirea și măsurarea Standardelor de prestare a serviciului public și a indicatorilor cheie de performanță;
- analiza politicii de planificare rurală și zonare a primăriei;
- coordonarea activităților de atragere a surselor financiare alternative în scopul realizării problemelor identificate;
- monitorizarea implementării Planului de gestionare a patrimoniului public etc.;
- elaborarea și inițierea modificărilor în Planul de gestionare a patrimoniului public.

1.3.Terenuri

1.3.1. Caracteristica teritoriului

Teritoriul municipiului Ungheni este amplasat în partea central-vestică a Republicii Moldov. Municipiul Ungheni este centrul administrativ al raionului Ungheni. Orașul se întinde pe o lungime de 9 km de-a lungul frontierei cu România, fiind situat la o altitudine de 62 de metri deasupra nivelului mării. Municipiul Ungheni este situat la 105 km de Chișinău. Suprafața totală a orașului Ungheni este de 16,2 km²

La 01.01.2023 **suprafața totală a municipiului** era de **1623,254 ha**, dintre care **100%**, teren amplasat în **intravilanul** localității.

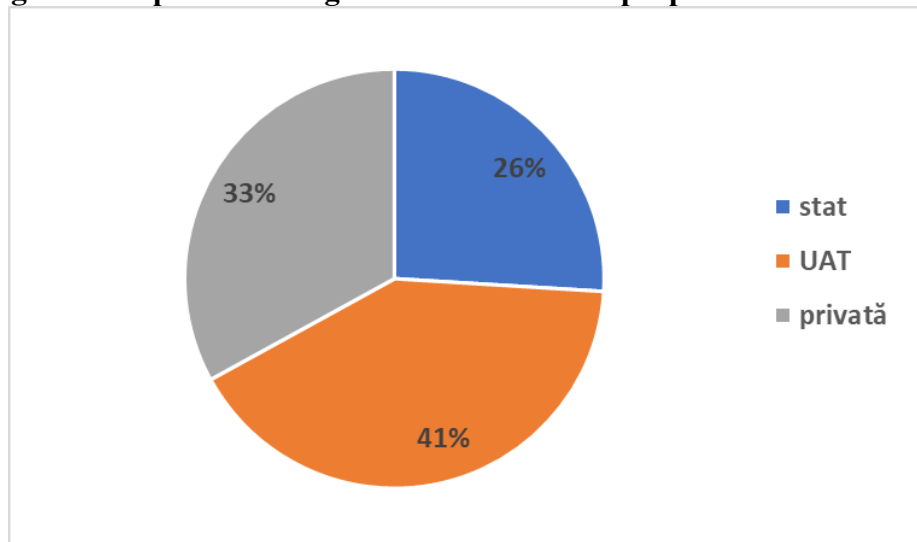
Ponderea cea mai mare a suprafeței totale ocupă terenurile pentru construcția de locuințe, obiective sociale și alte construcții pentru utilizări publice - **37%**, terenurile agricole reprezentând **32%**, terenurile aflate sub apă – **10%**, străzile și piețele – **8%**, plantațiile forestiere – **7%**, drumurile – **5%**, altele – **1%** din suprafață.

Conform **forme de proprietate, teritoriul include:**

- **Terenuri proprietate publică a municipiului Ungheni și nivelul II** – 666.0826 ha sau 41% din suprafața totală. Cea mai mare parte a terenurilor sunt terenuri pentru construcții și curți (cca 36%), drumuri (25%), terenuri agricole (21%), străzi și piețe (3%), terenuri pentru plantații forestiere (3%) și terenuri aflate sub ape (3%);
- **Terenuri proprietate publică a statului** – 421.5823 ha sau 26% din suprafața totală, care include în principal terenuri ale: fondului apelor (32%), drumuri naționale și regionale (32%), plantații forestiere (23%), construcții și curți (9%);
- **Terenuri proprietate privată**– 535.5891 ha sau 33% din total terenuri, fiind ocupate 100% pentru construcții și curți.

Ponderea terenurilor din proprietatea publică a primăriei constituie 41%, este mai mare decât proprietatea privată (33%) și mai mare decât proprietatea publică a statului (26%):

Figura 1. Reprezentarea grafică a formelor de proprietate a terenurilor



Sursa: primăria Ungheni (situația la 01.01.2024)

Tabelul 4. Structura și apartenența terenurilor municipiului Ungheni

Cod	Denumirea terenurilor	Terenuri proprietate publica a statului	Pondere	Terenurile proprietate publica a UAT	Pondere	Terenurile aflate in proprietate privata	Pondere	Suprafața totală	Ponderea în Suprafața totală
I	Terenurile agricole	0		0		0		0	0.0%
II	Terenurile municipiului	17.4950	4.1%	578.9364	86.9%	465.4601	86.9%	1061.8915	65.4%
III	Terenurile destinate industriei, transportului, telecomunicațiilor și cu alte destinații speciale	161.8048	38.4%	10.7369	1.6%	70.1290	13.1%	242.6707	14.9%
IV	Terenurile destinate protecției naturii, ocrotirii sănătății, activității recreative, terenurile de valoare istorico-culturală, terenurile zonelor suburbane și ale zonelor verzi	0		0		0		0	0%
V	Fondul silvic	91.5677	21.7%	0		0		91.5677	5.6%
VI	Fondul apelor	150.7148	35.7%	76.4093	11.5%	0		227.1241	14.0%
VII	Fondul de rezervă	0		0		0		0	0%
	Total	421.5823	100%	666.0826	100%	535.5891	100%	1623.254	100.0%

Sursa: Primăria Ungheni (situația la 01.01.2024)

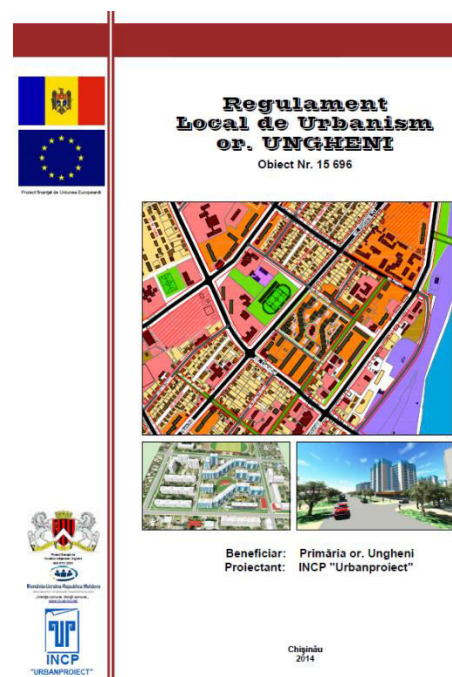
În evidența cadastrală existentă, forma de proprietate este divizată în trei categorii: a unității administrativ-teritoriale, publică a statului și privată și nu permite o evidență clară a terenurilor. Din aceste considerente, toate terenurile din evidența cadastrală urmează să fie delimitate după domeniul de proprietate, în conformitate cu clasificarea reglementată în Legea cadastrului bunurilor imobile. De asemenea, toate terenurile din domeniul public și cel privat al unităților administrativ-teritoriale urmează să fie identificate și înregistrate în registrul bunurilor imobile, în conformitate cu Legea cadastrului bunurilor imobile. Aceste măsuri va permite administrației publice locale să-și administreze eficient toate terenurile unității administrativ-teritoriale.

La data de 01.01.2024, ponderea terenurilor neproductive supuse alunecărilor de teren constituie 72.3945 ha sau 4,5% din suprafața municipiului, din acestea, 66.1478 (91%) sunt în proprietatea primăriei.

1.3.2. Zonarea funcțională

Cu susținerea cu sprijinul Uniunii Europene în cadrul Programului Operațional Comun România-Ucraina-Republica Moldova 2007-2013, în anul 2014 a fost elaborat PUG-ul Primăriei Ungheni. Planul urbanistic general este documentul coordonator în dezvoltarea armonioasă a tuturor componentelor teritoriului municipiului - centrul administrativ-public, teritoriul rezidențial, zonele de producere și agrement, obiectivele prestări servicii și infrastructurii tehnico-edilitare, stabilește parametrii principali al potențialului socio-economic, prevede direcțiile și volumul utilizării resurselor naturale și reglementează zonarea funcțională a teritoriului - ca temei pentru utilizarea optimă a acestuia cu respectarea cerințelor de protecție a mediului. Soluțiile și reglementările stipulate în lucrare sunt prevăzute până în anul 2030 – perioada de calcul.

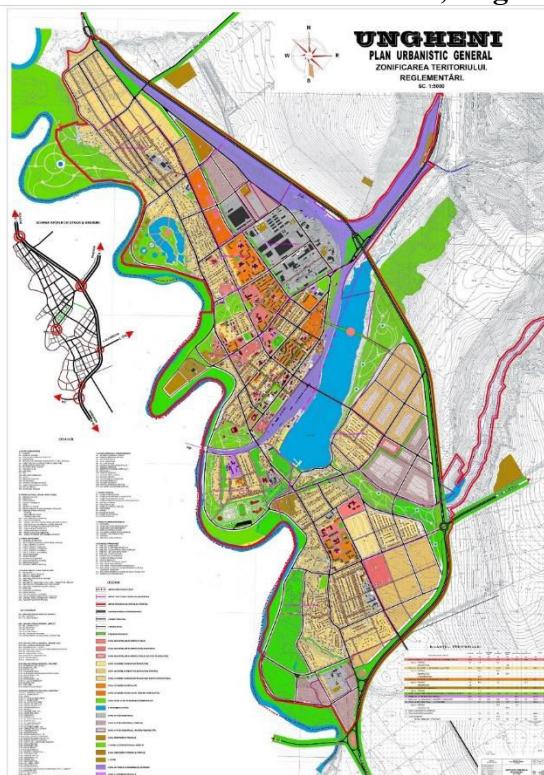
În același timp, conform Deciziilor consiliului municipal au fost aprobate Planuri Urbanistice Zonale și Planuri Urbanistice de Detaliu care permit modificări parțiale a documentației de



urbanism și amenajare a teritoriului, în vederea dezvoltării municipiului.

La data efectuării studiului, Planul Urbanistic General, inclusiv toate documentele și hărțile aferente sunt disponibile în pe [pagina oficială a primăriei](#) pentru a oferi acces tuturor beneficiarilor/ părților interesate. La solicitare, informația/ documentele complete sunt disponibile la solicitare de la Primărie și în format pe hârtie.

Harta 1. PUG: Zonificarea teritoriului, Reglementări



Sursa: PUG Ungheni

Teritoriul administrativ a or. Ungheni se învecinează cu:

- la nord: comuna Zagarancea;
- la est: comuna Mănoilești;
- la sud: comuna Valea Mare;
- la vest: râul Prut – frontiera cu România.

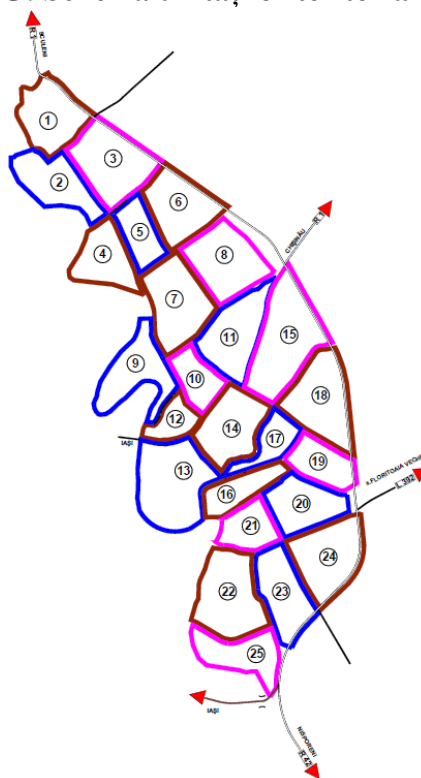
Municipiul Ungheni este divizat în 5 cartiere:

- cartierul Dănuțeni, de la localitatea de altădată, inclusă în anul 1958 în componența orașului;
- cartierul Berești, de la alte 2 localități (Berești și Mînzăteștii-Vechi), inclusă în anul 1972 în componența orașului;
- Ungheni-Deal, parte a orașului, altădată sat cu numele Delești;
- Ungheni-Vale, satul istoric, care constituie nucleul orașului;
- Cartierul Tineretului, fiind construit recent, în anii 80.

Teritoriul mun.Ungheni este împărțit convențional în 14 sectoare cadastrale: nr. 9201101, 9201102, 9201103, 9201104, 9201105, 9201106, 9201107, 9201108, 9201109, 9201110, 9201111, 9201112, 9201113, 9201114.

Conform PUG teritoriul mun.Ungheni este divizat în 25 unități teritoriale de referință, care include și terenuri potențiale de extindere a hotarelor localității (a vedea Harta 2).

Harta 2. PUG: Schema unităților teritoriale de referință



Sursa: Regulamentul local de urbanism Ungheni

Este de menționat că Primăria municipiului Ungheni a instituit prin [Dispoziția 52 din 02.03.2020](#) Grupul de Lucru pentru promovarea și implementarea politicii de dezvoltare urbană la nivel local, care prevede implicarea Grupului în:

- identificarea și implementarea măsurilor și acțiunilor care vizează dezvoltarea municipiului Ungheni drept pol de creștere pentru asigurarea conectivității, mobilității urbane, competitivității și pentru dezvoltarea activităților economice, revitalizare urbană și modernizarea infrastructurii urbane.
- identificarea surselor financiare externe și dezvoltarea ideilor de proiecte prioritare de dezvoltare urbană.
- implementarea și monitorizarea proiectelor de dezvoltare urbană.

1.3.3. Structura geomorfologică și Hidromorfologia

Municipiul Ungheni este situat în partea central-vestică a Republicii Moldova. Orașul se află așezat pe malul râului Prut, al doilea râu după mărime din Moldova. Prin oraș trec și două râulețe Delia și Băilești. Râul Băilești trece prin sudul municipiului, vărsându-se în Prut. În-afară de râuri în localitate mai sunt trei lacuri cu o suprafață totală de 125 ha: Delia – 104 ha, Ceachir – 5 ha, Berești – 16 ha.

Principalele tipuri de sol sunt: cernoziomul, soluri de tipuri cenușii, de pădure și calcaros. Predomină solurile de cernoziom – 75-80%.

Conform cadastrului funciar la data de 01.0.12024, suprafața totală a resurselor acvatice aflate în componența municipiului constituie 152.1354 ha (din care 22.3311 ha în proprietatea APL). Din acestea, 151.1354 ha sunt terenuri sub ape, iar 1,0 ha se atribuie categoriei ”mlaștini”.

În mun. Ungheni sunt localizate 3 bazine acvatice (a vedea Tabelul 5), cu suprafața totală de 138,4176 Ha, unul din acestea fiind transmis în arendă.

Tabelul 5. Bazine acvatice amplasate pe teritoriul mun. Ungheni

Nr.	Denumirea	Număr cadastral	Suprafața, ha	Proprietate	Digul este în proprietatea primăriei?	Înregistrat în RBI	Transmis în arendă
1.	Bazin acvatic ”Ciachir”	92741080011	4,95	UAT	Da	Da	Da
2.	Bazin acvatic ”Berești”	92011020510	22,2051	UAT	Da	Da	Nu
3.	Bazinul acvatic ”Delia”	92011080199	111,2625	RM	Da	Da	Nu

Sursa: primăria Ungheni

În evidența contabilă se regăsesc toate obiective acvatice (a vedea Tabelul 6). Totuși după finalizarea procesului de inventariere, delimitare, înregistrare a bunurilor imobile, să fie corectate în colaborare cu Specialistul pentru reglementarea regimului funciar a listelor de inventariere și în caz de necesitate introducerea corectărilor corespunzătoare (suprafețe, valoarea, etc.). De asemenea se recomandă, ca în evidența contabilă în toate denumirile să fie incluse codurile cadastrale ale obiectivelor, pentru a facilita verificarea listelor/ inventarierea obiectivelor.

Tabelul 6. Bazine acvatice înregistrate în evidența contabilă

Nr. ord.	Contul	Cod	Nr. inventar	Denumirea bunurilor	Sold la 31.12.22	
					Cantitatea	Suma
1.	371140	118104917		Teren bazinul acvatic din preajma loturilor pomicole 4.95 ha	1.000	166007.00
2.	371140	118106535	92011010688	Teren bazin acvatic 4.229 ha, str. Minzatesti Vechi nr/cad.92011010688	1.000	141826.70
3.	371140	118104941	9201102510	Teren bazinul acvatic Beresti cu loturile din preajma 39.22 ha-17.0149	1.000	744685.78
4.	371140	118104942		Teren deasupra iazului preajma cotelor agricole 4 ha	1.000	5167068.00
5.	312110	118104827	31250001	Digul de pe lacul orasenesc	1.000	1791021.44
6.	312110	11300133	31260021	PODUL DE PESTE RIUL DELIA	1.000	6680994.76
7.	371140	118108109	114.013	Fondul apelor / fisii riverana pariu 0.4636 ha preajma pariului Bailesti nr. cad 114.013	1.000	15547.61
8.	371140	118108149	109.008	Fondul apelor/ fisii riverana pariu 0.3776 ha preajma pariului Ciachir nr. cad 109.008	1.000	12663.46
9.	371140	118107941	112.007	Fondul apelor/ fisii riverana pariu 0.4624 ha preajma pariului Bailesti nr. cad 112.007	1.000	1550.74
10.	371140	118108275	111.001	Fondul apelor/ fisii riverana pariu.7.9189 ha preajma pariul Ceachir nr. 111.001	1.000	265573.77
11.	371140	118104920		teren Digul Lacului Delia 1.98ha	1.000	2557699.00

Sursa: primăria Ungheni

Resurse minerale.

În limitele teritoriului mun. Ungheni nu sunt atestate depozite de resurse minerale.

1.3.4. Managementul funciar

Fondul funciar al mun. Ungheni este administrat de administrația publică locală prin intermediul Consiliului municipal. Anual în adresa primăriei parvin peste **325 cereri pe chestiuni funciare**. Adresările sunt **pe diferite probleme** cum ar fi: litigii funciare, solicitări de cumpărare și/sau arendare terenuri proprietate publică și încăperi, transmiterea în proprietate, precum și vânzarea

terenurilor aferente, de lângă casă, anularea titlurilor eliberate eronat, solicitări de informații, precum și altele.

În 2023 cca 68% din terenurile publice nu sunt delimitate/ înregistrate în Registrul bunurilor imobile (RBI).

În vederea asigurării procesului de inventariere, delimitare, înregistrare masivă a terenurilor, Primăria mun. Ungheni a semnat Acordul de colaborare cu Agenția servicii Publice (ASP) privind activitățile aferente implementării Acordului de finanțare dintre Republica Moldova și Asociația Internațională pentru Dezvoltare în vederea realizării Proiectului de înregistrare și evaluarea funciară. Pentru acest scop a fost aprobată [Decizia 1/38 din 05.03.2021](#) Cu privire la inițierea înregistrării primare masive. După ce va fi finalizat procesul de achiziție a companiei care va efectua lucrările de delimitare masivă va fi delegat reprezentantului autorității publice locale în componența comisiei de delimitare.

Autoritățile publice pot transmite în locațiune sau arendă orice bunuri ce țin de domeniul public și/sau privat, cu excepția bunurilor care, în conformitate cu legea, nu pot fi transmise în posesie și folosință persoanelor de drept privat. Contractele de locațiune și arendă se pot încheia, după caz, cu orice persoană fizică sau juridică, inclusiv străine, de către titularul dreptului de proprietate sau de administrare. Transmiterea bunurilor în locațiune și arendă se face prin licitație publică, în condițiile legii și cu excepțiile prevăzute expres de lege.

Pe parcursul anilor 2018-2022 au fost organizate 17 licitații funciare.

Tabelul 7. Numărul de licitații funciare în anii 2018-2022

Anul	Număr	Tipul (vânzare, cumpărare, arendă)
2018	2	Vânzare
2019	5	Vânzare, locațiune
2020	4	Vânzare, locațiune
2021	3	Vânzare, locațiune
2022	3	Vânzare, locațiune

Sursa: primăria Ungheni

În Anexa 4 este prezentată informația cu privire la tranzacțiile de vânzare a terenurilor proprietate publică în anii 2018-2022.

În perioada analizată - 2018-2022 au fost vândute 75 terenuri cu suprafața de 43.5929 ha în valoare de 40 957 056 lei. Terenurile au fost comercializate în cadrul licitațiilor publice, organizate conform cadrului legal, cu valoarea inițială conform prețului normativ (Legea Nr. 1308 din 25-07-1997 privind prețul normativ și modul de vânzare - cumpărare a pământului). Veniturile au fost utilizate pentru necesitățile primăriei sau pentru asigurarea cofinanțării în cadrul proiectelor de infrastructură implementate la nivel local.

Prețul terenurilor în mun. Ungheni variază, de la caz la caz, și depinde de poziționarea geografică, posibila destinație funcțională a construcției de pe terenul respectiv, gradul de dotare a infrastructurii edilitare, de prezența căilor de transport și comunicații, starea ecologică a zonei, prezența în vecinătate a spațiilor verzi, perspectiva zonei, etc.

În Tabelul 8 este prezentată informația cu privire la Contractele privind terenurile proprietate publică ale UAT Ungheni transmise în arendă/ locațiune în perioada 2018-2022.

Tabelul 8. Informații terenuri ale mun.Ungheni transmise în arendă

Anul	Număr contracte	Destinația	Suprafața terenurilor publice transmise în arendă, ha
2018	2	Intravilan	0,2761
2019	5	Intravilan	0,7729
2020	1	Intravilan	0,0060
2021	2	Intravilan	0,0984
2022	3	Intravilan	0,2443

Registrul de evidență a contractelor de locațiune a terenurilor este în **format Microsoft Excel** și este administrat de către Specialistul relații funciare, care include evidența achitărilor, datorii, etc. În Anexa 5 este prezentat Registrul contractelor de arendă/ locațiune a terenurilor proprietate publică.

Contractele și tranzacțiile de arendă/ locațiune/ vânzare a patrimoniului public sunt înregistrate în evidența contabilă (dar nu fiecare contract separat) și sunt monitorizate de către specialiștii contabilitate. La data de 01.07.2023 primăria nu înregistrează datorii cu termen scadent mai mult de 90 de zile la achitarea contractelor de arendă/ locațiune.

La momentul efectuării analizei, primăria n-a identificat terenuri pentru investiții potențiale. În principal, terenurile se înaintează la licitație în baza unei cereri prealabile conform solicitărilor investitorului potențial.

Transmiterea în arendă a terenurilor publice și dezvoltarea de parteneriate (public- public și public - privat) reprezintă o oportunitate de generare a veniturilor cu scopul amplificării programelor de investiții capitale pentru dezvoltarea locală. Terenurile sunt expuse licitație în baza Deciziei Consiliului local. Examinarea bunurilor care se expun la licitație pot fi în temeiul solicitărilor potențialilor cumpărători sau la propunerea autorității executive.

La nivel local sunt disponibile pentru investiții terenuri, dar în majoritatea cazurilor necesită a fi delimitate și înregistrate, fiind incluse în Lista bunurilor imobile proprietate publică a UAT supuse delimitării după apartenență și pe domenii.

Este de menționat faptul, că în evidența contabilă în programul 1C SIIECAP sunt înregistrate toate terenurile înregistrate în RBI și cele delimitate (a vedea Anexa AAA), în corespundere cu Listele de inventariere elaborate și aprobate de Consiliul municipal. Totuși, în rezultatul implementării Proiectul de înregistrare și evaluare funciară administrat de ASP, după delimitarea și înregistrarea în RBI a tuturor terenurilor din comunitate, va fi necesar de inventariat, aprobat lista finală cu toate terenurile publice ale Primăriei mun.Ungheni și de inclus toate terenurile identificate în evidența contabilă.

Autorii consideră că este necesar de îmbunătățit transparența și publicitatea informației despre terenurile disponibile pentru arendă/ locațiune la nivel local. Ameliorarea situației create este posibilă prin crearea și ținerea cadastrului funciar și fiscal al terenurilor, inclusiv sub formă de hartă online; pregătirea și promovarea ofertelor investiționale, informatizarea permanentă a populației și potențialilor investitori, privind terenurile disponibile prin diverse metode: afișe, mass-media, pagini Web, etc.; controlul strict al procedurii de circulație a terenurilor din domeniu public în domeniu privat, ajustarea acestor acțiuni la prevederile planului urbanistic general; perfecționarea continuă a specialiștilor din domeniul administrării resurselor funciare, aplicarea procedurilor și tehnologiilor moderne în activitățile desfășurate.

Bazine acvatice

Primăria a semnat **un Contract de arendă a unui bazin acvatic** cu suprafața de **4.95 ha** (a vedea Tabelul de mai jos).

Tabelul 9. Informații bazine acvatice ale UAT Ungheni transmise în arendă

Nr.	Denumirea	Număr cadastral	Suprafața, Ha	Suma Contractului, lei	Anul semnării Contractului de arendă	Perioada valabilității Contractului de arendă (sau anul expirării)
1.	Bazin acvatic "Ciachir"	9274108.011	4,95	6042,64 lei/an	2017	10 ani

Sursa: primăria Ungheni

Fondul silvic

În conformitate cu cadastrul funciar, pe teritoriul municipiului sunt 115.9416 ha de plantații forestiere sau 7,1% din suprafața totală a municipiului, dar 97.6777 ha sau 84% sunt în gestiunea Agenției Moldsilva, 18.2639 Ha fiind în proprietatea APL. 90.291 ha sunt terenuri acoperite cu păduri. Primăria mun.Ungheni practică periodic defrișarea arborilor din spațiile verzi proprietate publică și corectarea coroanei acestora. De acest domeniu este responsabil sectorul de amenajare al Primăriei. Din curățirea periodică a spațiilor verzi, primăria realizează lemn de foc, veniturile medii anuale obținute din vânzarea lemnului constituind cca 180 mii lei.

Drumuri publice - proprietate ale UAT Ungheni. Infrastructura de transport a mun. Ungheni include Lungimea totală a drumurilor din oraș este de 130 km, dintre care 89 km (68,4%) sunt drumuri cu acoperire rigidă. Municipiul are o stație de trenuri. Astfel, suprafața totală acoperită de drumuri constituie 299.9338 ha, dintre care 136.6408 (46%) reprezintă proprietate de stat, iar 163.2930 ha (54%) reprezintă proprietate APL. În evidență contabilă sunt înregistrate toate străzile din municipiu, inclusiv cele delimitate și nedelimitate (a vedea Anexa 11).

1.4.Patrimoniul public (clădiri, construcții)

În municipiul Ungheni, în gestiunea administrației publice sunt mai multe clădiri/ construcții publice. Convențional clădirile/ construcțiile publice ar putea fi împărțite în următoarele categorii principale:

- Clădiri ale instituțiilor de învățământ.
- Clădiri administrative;
- Clădiri ale sectorului social;
- Clădiri ale obiectivelor de infrastructură;
- Apartamentele neprivatizate;
- Monumente.

Din punct de vedere a durabilității dezvoltării economice și sociale a comunității, activele publice aflate în proprietatea sau utilizarea unei autorități publice locale au grad de importanță diferit. Nu fiecare activ aflat în proprietatea sau în folosința unei autorități publice locale este în mod egal important pentru stabilitatea economică și socială a comunității. Dat fiind faptul că unele active au un grad de importanță mai mare, respectiv ele trebuie să beneficieze de o atenție și alocare de resurse financiare din partea primăriei. De aceea, este important de identificat activele publice necesare pentru prestarea serviciilor publice. Identificarea gradului de importanță a activului public este efectuată de către autoritatea executivă și deliberativă a Primăriei la propunerea specialistului în gestionarea proprietății publice.

Darea în locațiune a surplusului de proprietăți / instituirea și dezvoltarea de parteneriate (public-public sau privat – public) reprezintă o oportunitate de generare a veniturilor cu scopul amplificării programelor de investiții capitale intru dezvoltarea locală:

Conform informației furnizate, aproape toate clădirile proprietate publică UAT Ungheni sunt înregistrate în evidența contabilă (a vedea Anexa 6 și Anexa 12).

Este de menționat faptul, că denumirile clădirilor introduse în contabilitate nu totdeauna reflectă la ce bun imobil se referă, lipsește denumirea completă și nu coincide cu denumirea din RBI. În unele cazuri este introdusă o denumire, care nu permite identificare a apartenenței obiectivului (de ex. e indicat doar foisor, pavilion, veceu, sau cazangerie, nefiind clar la ce instituție se referă). Se recomandă ajustarea informației, pentru o corespundere și claritate. Lista clădirilor, construcțiilor proprietate publică incluse în evidența contabilă sunt prezentate în Anexa 12.

Analizând datele din Tabelul 10 observăm că majoritatea clădirilor instituțiilor publice sunt într-o stare ”bună”. În același timp Primăria dispune de câteva clădiri în proprietate, care sunt într-o stare satisfăcătoare sau proastă, care necesită reparații curente sau capitale. Pentru unele clădiri este nevoie de elaborat strategii de valorificare, demolare sau vânzare a acestora. Informația mai detaliată privind clădirile primăriei este prezentată în Anexa 6.

Tabelul 10. Caracteristici tehnice a clădirilor instituțiilor publice în gestiunea Primăriei

Instituția	Număr cadastral	Anul construcției	Număr Angajați	Capacitate totală (beneficiari)	Beneficiari reali		Suprafața (m ²), nr. nivele	Suprafața efectiv utilizată	Starea clădirii
					Număr	% din capacitate			
Clădirea Primăriei mun.Ungheni	9201106060	1977	44		80		01-2167 m.p. 7 niv. + Subsol + anexa + et. tehnic	100%	Bună
Grădinița Albinuța	9201104314	1985	4	320			01-2415,1 m.p. – S + 2niv	0%	Satisf
Grădinița Andrieș	9201104311	1981	59	320	361	113	01-2150,0 m.p. – S + 2niv	100%	Bună
Grădinița Delia	9201107036	1985	30	140	142	101	01-2617,0 m.p. – S + 2niv	75%	Bună
Grădinița Guguța	9201103154	1985	57	320	316	99	01-2005,0 m.p. – S + 2niv	100%	Bună
Grădinița Licurici	9201104317	1985	59	320	330	103	01-2337,1 m.p. – S + 2niv	100%	Bună
Grădinița Solnișko	9201104308	1979	30	140	140	100	01-656,6 m.p. – S + 2niv	100%	Bună
Grădinița Steluța	9201106062	1976	53	320	325	102	01-2181,0 m.p. – S + 2niv 02-10,5 m.p. – 1 niv	100%	Bună
Grădinița T.Soboloevski	9201110649	1981	44	320	311	97	01-2155,0 m.p. – S + 2niv	100%	Bună
Palatul de Cultură	9201103365	1978	50		780		01-4933,9 m.p. – S + 3 niv		Bună
Scoala de arte plastice			14	200	205	103			
Scoala sportiva			17	340	342	101			
Centru cultural Regina Maria	9201101156	1968/2017	10		70		01-453,0 m.p. – 2 niv	100%	Bună
Școala de Muzică	9201106042	1957	32	230	235	102	01-986,8 m.p. S + 2 niv	100%	Bună
Stafia de Turisti	9201110523		8	140	140	100			Necoresp

*În ceea ce privește starea clădirii, deosebim 4 categorii:

- ◆ **Bună** - Utilizată conform destinației și exploatată în mod eficient, %
- ◆ **Satisfăcătoare** - Utilizată conform destinației, dar care demonstrează anumite deteriorări minore, %
- ◆ **Necorespunzătoare** - Defecte majore și/sau nu funcționează conform destinației, %
- ◆ **Proastă** - Durata de exploatare a expirat și/sau există riscul serios, inevitabil de cedare, %

Conform situației la 01.06.2023, Primăria dispune de contracte de locațiune a spațiilor neutilizate. Ca rezultat al instruirilor oferite de către Programul USAID Comunitatea Mea a fost elaborat Registrul contractelor de locațiune în **format Microsoft Word**, care este administrat de către Specialistul achiziții publice. Registrul contractelor de locațiune curente este prezentat în Anexa 7, iar Registrul Contractelor de comodat este prezentat în Anexa 8.

În același timp, primăria are semnate Contracte de comodat a următoarelor instituții/ clădiri: Clădirile Camerei de comerț, Centrul de bătrâni, Liceul Teoretic “Gheorghe Asachi”, Liceul Teoretic “Ion Creangă”, Liceul Teoretic “M. Eminescu”, Liceul Teoretic “A.Puskin”, Liceul Teoretic “V.Aleksandri”, Școala primară Spiridon Vangheli.

În vederea valorificării activelor Primăria propune următoarele obiective/ clădiri pentru investiții potențiale:

Tabelul 11. Imobile propuse pentru investiții

Nr.	Funcția curentă a proprietății	Adresa	Număr cadastral	Destinația clădirii	Nr. construcției / suprafața	Nr de nivele	Suprafața terenului aferent	Valoarea clădirii, mii lei
1.	Încăperi Feroviară	Feroviară 1	9201108141	Nelocativă Nelocativă	01.002-161,7 m.p. 01.003 – 397,9 m.p.	1 niv 1 niv	0,1878 ha	387966,00
2.	Clădirea fosta baie	Romană 26	9201106250	De producere	01 – 154,5 m.p.	1 niv	0,031 ha	291043,68
3.	Clădire Stadion municipal	Romană 35	9201104618	Cultură și agrement	01-382,8 m.p.	1 niv	0,1018 ha	58171,00
4.	Castelul de apă (Centrul municipiului) la moment în Gestiuune la IM Apa-Canal Ungheni	Feroviară f/n	92011080170	Construcție	01 - 102 m2	n/a	0.03 ha	

Sursa: Primăria mun.Ungheni

O oportunitate de dezvoltare la nivel local constituie instituirea unui parteneriat public – public sau public – privat (PPP) și elaborarea ofertei investiționale a localității pentru atragerea proiectelor PPP.

Pentru diseminarea informației despre patrimoniul public disponibil pentru investiții la nivel local se recomandă să fie elaborată hartă online privind GPP la nivel local. Pentru informarea și/sau atragerea potențialilor investitori inclusiv din diasporă harta trebuie să fie distribuită prin mai multe canale de informare, inclusiv pe pagina web și rețelele de socializare.

Pe teritoriul comunității (intravilan sau extravilan) **există patrimoniu (obiecte și complexe) protejat ca monumente de importanță națională**. Astfel, în Registrul monumentelor Republicii Moldova ocrotite de stat sunt incluse următoarele monumente:

Tabelul 12. Monumentele ocrotite de stat din mun. Ungheni⁴

Nr. de înregistr.	Denumirea	Cronologie	Gen
1573.	Biserica “Sf.Alexandru Nevski”	1905	Ist., Arhit.
1574.	Monument la mormîntul ostașilor căzuți (566) în 1944		Ist.
1575.	Monument în memoria pămîntenilor căzuți în 1941-1945	1968	Ist.
1578.	Pod al căii ferate		Ist.
1579.	Stațiunea Ungheni-Vasilica	Paleolitic	Arheol.
1580.	Tumuli 9	Epoca antică	Arheol.

Sursa: Hotărârea Parlamentului nr.1531-XII din 22 iunie 1993

Primăria mun.Ungheni a luat la evidența contabilă mai multe monumente și statui din localitate. Lista acestora este prezentată în Anexa 13. După finalizarea procesului de delimitare, înregistrare a bunurilor imobile, Primăria urmează să finalizeze procesul de inventariere și să includă în evidența contabilă și alte monumente identificate.

1.4.1. Evidența patrimoniului public

În conformitate cu art. 9, alin. (2), lit. i) al Legii privind administrarea și deetatzarea proprietății publice nr. 121-XVI din 04.05.2007⁵, în competența autorităților publice locale intră ținerea

⁴ Hotărârea Parlamentului nr.1531-XII din 22 iunie 1993 Registrul monumentelor Republicii Moldova ocrotite de stat https://www.legis.md/cautare/getResults?doc_id=110075&lang=ro#

⁵ https://www.legis.md/Legea_privind_administrarea_si_deetatzarea_proprietatii_publice

evidenței patrimoniului UAT, a contractelor de locațiune/arendă/comodat. Modelele formelor de evidență a patrimoniului public sunt stabilite prin HG nr. 675 din 06.06.2007⁶ cu privire la Registrul patrimoniului public.

Practic, toate imobilele publice dețin pașapoarte tehnice și sunt luate la evidență contabilă, periodic se efectuează inventarierea proprietății UAT Ungheni, în vederea evaluării perspectivei de utilizare optime a acestora.

În cadrul primăriei, există o evidență a patrimoniului pe instituții publice, dar se recomandă o evidență mai detaliată pe fiecare clădire aferentă instituției publice, inclusiv starea, rata de ocupare, evidența cheltuielilor comunale, etc. Scopul evaluării complete a proprietății constă în identificarea posibilităților de a face economii în mod eficient. Procesul presupune o analiză complexă a tuturor proprietăților publice ce stau la baza prestării serviciilor publice, în scopul identificării acestor posibilități.

În urma evaluării utilizării proprietății/ patrimoniului public de către Primărie a clădirilor operaționale aflate în gestiune sunt identificate proprietăți sub utilizate sau utilizate ineficient. Astfel, darea în locațiune sau vânzarea surplusului reprezintă o oportunitate de generare a veniturilor cu scopul amplificării de parteneriate și a programelor de investiții capitale întru dezvoltarea locală.

În urma instruirilor oferite de programul Comunitatea Mea, reprezentanții Primăriei au elaborat un Registru de inventar al clădirilor/ construcțiilor proprietate publică ale APL conform modelului prezentat în Anexa 6, care necesită a fi dezvoltat și actualizat periodic. Un registru sistematic al proprietății publice permite urmărirea, monitorizarea, controlul activele publice și respectiv luarea decizii corecte privind gestionarea acestora. Lipsa informației sistematizate și integrate privind starea, suficiența, corespunderea, importanța, cheltuielile operaționale, întreținerea și sustenabilitatea proprietății/ patrimoniului public reprezintă un obstacol pentru o analiză profesionistă a eficienței utilizării acestora la prestarea serviciilor publice și respectiv pentru procesul de implicare a cetățenilor în administrarea locală. De asemenea, lipsa informației afectează negativ transparența procesului de adoptare a deciziilor și ignoră evaluarea pe termen lung a costurilor și beneficiilor la nivel local.

1.4.2. Monitorizarea indicatorilor de performanță

În prezent, Primăria nu dispune de un sistem de colectare, monitorizare și raportare periodică a unui număr de indicatori de performanță aferenți sistemului de GPP. Anumiți indicatori sunt calculați la necesitate, în mod special pentru justificarea anumitor propuneri de proiecte și atragerea finanțărilor externe din partea finanțatorilor. Pentru calcularea indicatorilor de performanță aferenți sistemului de GPP este necesar de un efort considerabil prin colectarea, stocarea și evidența informației, marja de eroare fiind destul de mare. Lipsa evidenței unor indicatori clar definiți și informației operative cu privire la starea patrimoniului public, consumului de resurse (energie electrică, gaz, apă, canalizare) per fiecare instituție/ clădire, per suprafață, per număr de copii sau angajați nu permite luarea deciziilor manageriale operative, respectiv nu poate fi asigurată o administrare eficientă a patrimoniului public.

Conform datelor furnizate, în perioada analizată 2018-2023, observăm că încasările în bugetul local din gestionarea patrimoniului public variază semnificativ de la un an la altul, veniturile cele mai mici fiind înregistrate în anul 2022 - 931.94 mii lei, iar cele mai mari – în anul 2019 -

⁶ [https://www.legis.md/HG cu privire la Registrul patrimoniului public](https://www.legis.md/HG%20cu%20privire%20la%20Registrul%20patrimoniului%20public)

33572.05 mii lei (a vedea Tabelul 13 și Figurile 2,3). Diferența în cea mai mare parte fiind cauzată de numărul de construcții și terenuri expuse la licitație și de amplasarea acestora. Anul 2019 a fost o excepție de la normă, primăria încasând o sumă considerabilă în bugetul local, datorită vânzării unui teren public amplasat strategic în centrul municipiului. Ponderea veniturilor din GPP în total venituri proprii, a oscilat în perioada analizată între 1,2% și 9,1%, excepție fiind anul 2019, când ponderea a constituit 44%. În același timp, observăm că veniturile din arenda și locațiunea patrimoniului public au fost relativ stabile în perioada 2018-2021, dar observăm o creștere a veniturilor încasate în anii 2022-2023 datorată majorării prețurilor normative per m².

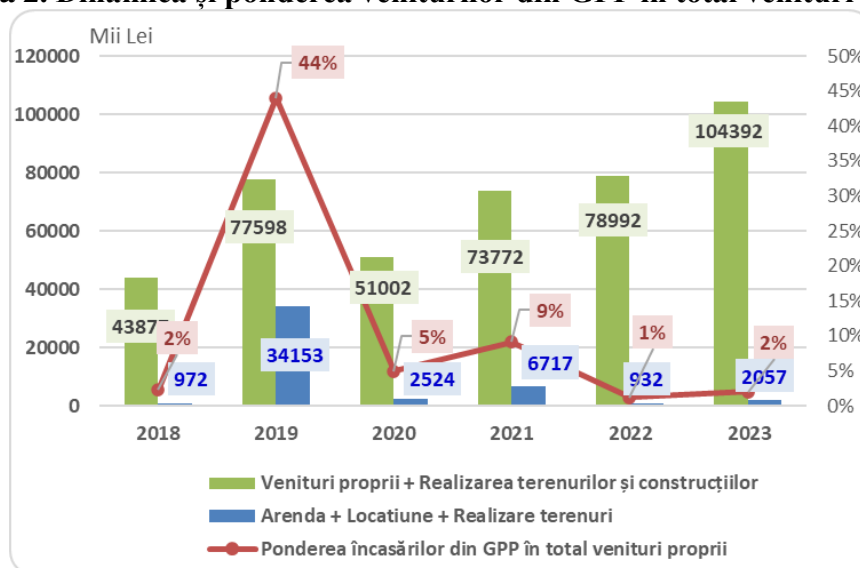
Tabelul 13. Dinamica și ponderea veniturilor din GPP în total venituri proprii, mii lei

	Cod clasif. bugetară	2018	2019	2020	2021	2022	2023
Total venituri + Venituri din realizarea terenurilor, construcțiilor		93164.20	135144.20	107030.30	132866.15	157047.10	197589.10
Transferuri primite în cadrul bugetului public național	19	49286.99	57546.04	56028.47	59093.73	78055.50	93196.70
Venituri proprii		43877.21	77598.16	51001.83	73772.42	78991.60	104392.40
Arenda pentru resursele naturale	141513	0	0	0	0	0	0
Arenda terenurilor cu destinație agricolă	141522	0	0	0	0	0	0
Arenda terenurilor cu alta destinație decât cea agricolă	141533	178.82	187.42	276.76	201.75	334.34	389.70
Plata pentru locațiunea bunurilor patrimoniului public	142252	0	0	0	0	0	0
Plata pentru locațiunea bunurilor patrimoniului public	142320	323.62	393.79	300.18	336.91	519.02	705.60
Subtotal Arenda și Locațiunea PP		502.44	581.21	576.94	538.66	853.36	1095.30
Realizarea clădirilor	311210	0	0	0	0	30.00	272.00
Realizarea terenurilor	371210	398.67	33523.76	1945.99	6140.28	47.59	680.20
Realizarea resurselor naturale	372210	0	0	0	0	0	0
Vânzarea apartamentelor către cetățeni	415240	70.59	48.29	0.73	37.82	0.99	9.20
Subtotal Realizarea clădirilor, terenurilor, apartamentelor		469.26	33572.05	1946.72	6178.10	78.58	961.40
Total încasări din GPP		971.70	34153.26	2523.66	6716.76	931.94	2056.70
Total încasări din GPP în total venituri proprii		2.2%	44.0%	4.9%	9.1%	1.2%	2.0%
Ponderea încasărilor din Arendă și Locațiune în total încasări GPP		52%	2%	23%	8%	92%	53%
Ponderea încasărilor din Realizarea terenurilor și clădirilor în total încasări GPP		48%	98%	77%	92%	8%	47%

Sursa: Calculele autorilor, conform datelor primăriei Ungheni

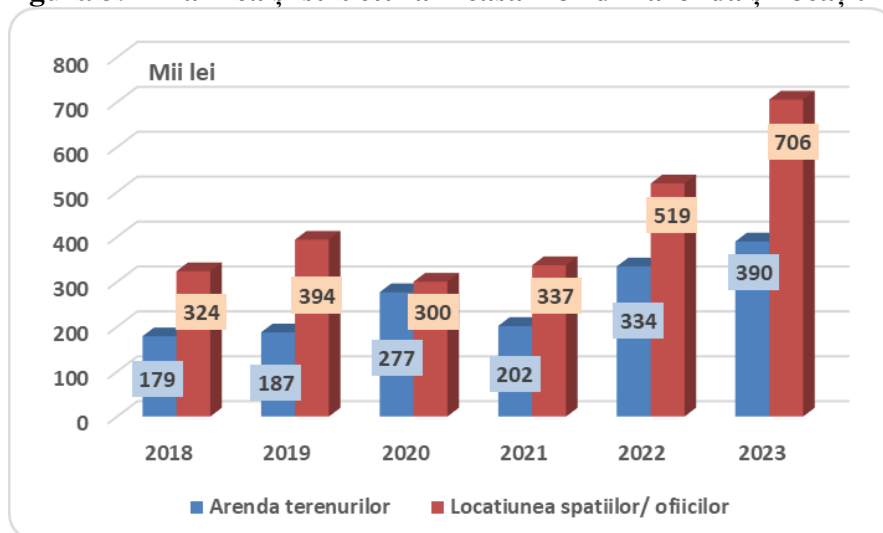
Expunerea grafică a informației privind dinamica și ponderea veniturilor APL înregistrate în perioada 2018 – 2022 din gestiunea patrimoniului public la nivel local sunt prezentate în Figurile 2 și 3:

Figura 2. Dinamica și ponderea veniturilor din GPP în total venituri proprii



Sursa: Calculele autorilor, conform datelor primăriei Ungheni

Figura 3. Dinamica și structura încasărilor din arendă și locațiune



Sursa: Calculele autorilor, conform datelor primăriei Ungheni

În cadrul analizei situației privind GPP al UAT Ungheni a fost analizată dinamica și calculați câțiva indicatori de performanță per instituții publice. În tabelele de mai jos este prezentată informația privitor la unii indicatori ce fac referință la GPP, care necesită a fi analizați și monitorizați periodic, ceea ce va permite un control mai bun al veniturilor din GPP, cât și a cheltuielilor și consumurilor de resurse per fiecare instituție bugetară. Observăm, de asemenea, că în tabelele de mai jos este redată situația într-un mod general (de ex. suma totală a cheltuielilor capitale per instituție). Totuși, pentru a avea o situație mai clară privind cheltuielile pe GPP, se recomandă ca evidența să fie mai detaliată, ce ar permite o claritate privind cheltuirea resurselor – de exemplu Reparația capitală a acoperișului sau pentru lucrări de termoizolare a clădirii. Se recomandă, totodată, și evidența suplimentară a indicatorilor per beneficiar (de ex. per număr de angajați, copii, sau suprafața utilizată/ totală - m².)

Tabelul 14. Dinamica și structura cheltuielilor atribuite Aparatului primăriei, aferente GPP

Anul	Servicii comunale si comunicații		Reparații curente		Reparații capitale clădiri utilaje		Procurare mașini, utilaje	
	mii lei	% față de anul precedent	mii lei	% față de anul precedent	mii lei	% față de anul precedent	mii lei	% față de anul precedent
2018	2135.96		2370.49		20984.23		1888.66	
2019	2527.92	118%	6481.56	273%	37411.89	178%	1530.49	81%
2020	1942.10	77%	3761.44	58%	18469.83	49%	4068.76	266%
2021	2401.78	124%	3104.87	83%	23489.93	127%	5051.70	124%
2022	2747.27	114%	2522.98	81%	31131.24	133%	9808.60	194%
2023	4697.41	171%	3334.30	132%	43763.03	141%	9756.66	99%

Sursa: Calculele autorilor, conform datelor primăriei Ungheni

Tabelul 15. Dinamica și structura cheltuielilor Grădiniței-creșă nr.9 ”Steluța”, aferente GPP

Anul	Servicii comunale si comunicații		Reparații curente		Reparații capitale clădiri utilaje		Procurare mașini, utilaje	
	mii lei	% față de anul precedent	mii lei	% față de anul precedent	mii lei	% față de anul precedent	mii lei	% față de anul precedent
2018	1036.70		216.54		350.62		98.63	
2019	1012.86	98%	62.19	29%	825.50	235%	25.24	26%
2020	882.61	87%	191.98	309%	611.86	74%	106.73	423%
2021	975.71	111%	384.00	200%	220.28	36%	40.87	38%
2022	1544.54	158%	400.20	104%	3499.97	1589%	288.68	706%
2023	1986.20	129%	396.63	99%	4575.44	131%	55.00	19%

Sursa: Calculele autorilor, conform datelor primăriei Ungheni

Tabelul 16. Dinamica și structura cheltuielilor Grădiniței-creșă nr.2 ”Tereza Sobolevschi”, aferente GPP

Anul	Servicii comunale si comunicații		Reparații curente		Reparații capitale clădiri utilaje		Procurare mașini, utilaje	
	mii lei	% față de anul precedent	mii lei	% față de anul precedent	mii lei	% față de anul precedent	mii lei	% față de anul precedent
2018	933.38		126.23		547.19		35.88	
2019	984.58	105%	203.00	161%	1403.08	256%	7.26	20%
2020	861.10	87%	173.14	85%	144.31	10%	189.73	2613%
2021	855.78	99%	346.94	200%	1594.00	1105%	110.49	58%
2022	1422.93	166%	182.40	53%	968.66	61%	151.81	137%
2023	1849.54	130%	236.28	130%	2968.20	306%	175.45	116%

Sursa: Calculele autorilor, conform datelor primăriei Ungheni

Tabelul 17. Dinamica și structura cheltuielilor Grădiniței-creșă nr.3 ”Andrieș”, aferente GPP

Anul	Servicii comunale si comunicații		Reparații curente		Reparații capitale clădiri utilaje		Procurare mașini, utilaje	
	mii lei	% față de anul precedent	mii lei	% față de anul precedent	mii lei	% față de anul precedent	mii lei	% față de anul precedent
2018	697.06		236.45		853.18		62.52	
2019	699.58	100%	217.39	92%	527.11	62%	60.32	96%
2020	530.06	76%	214.30	99%	459.24	87%	150.15	249%
2021	626.28	118%	339.72	159%	163.25	36%	63.75	42%
2022	1096.77	175%	429.73	126%	843.55	517%	79.32	124%
2023	1490.26	136%	163.16	38%	429.58	51%	264.50	333%

Sursa: Calculele autorilor, conform datelor primăriei Ungheni

Tabelul 18. Dinamica și structura cheltuielilor Grădiniței-creșă nr.11 ”Licurici”, aferente GPP

Anul	Servicii comunale si comunicații		Reparații curente		Reparații capitale clădiri utilaje		Procurare mașini, utilaje	
	mii lei	% față de anul precedent	mii lei	% față de anul precedent	mii lei	% față de anul precedent	mii lei	% față de anul precedent
2018	991.15		176.34		712.00		64.35	
2019	947.86	96%	227.38	129%	1052.30	148%	20.41	32%
2020	1017.97	107%	578.73	255%	331.96	32%	226.05	1108%
2021	937.27	92%	369.90	64%	265.05	80%	58.31	26%
2022	1478.88	158%	416.28	113%	580.11	219%	129.11	221%
2023	1968.86	133%	288.76	69%	4104.74	708%	115.00	89%

Sursa: Calculele autorilor, conform datelor primăriei Ungheni

Tabelul 19. Dinamica și structura cheltuielilor Grădiniței-creșă nr.47 ”Solnișko”, aferente GPP

Anul	Servicii comunale si comunicații		Reparații curente		Reparații capitale clădiri utilaje		Procurare mașini, utilaje	
	mii lei	% față de anul precedent	mii lei	% față de anul precedent	mii lei	% față de anul precedent	mii lei	% față de anul precedent
2017								
2018	498.19		29.52		138.01		65.46	
2019	517.65	104%	124.36	421%	282.61	205%	0.00	
2020	398.03	77%	30.00	24%	27.88	10%	85.00	
2021	491.83	124%	106.50	355%	664.33	2383%	99.49	117%

2022	790.74	161%	175.77	165%	570.80	86%	37.93	38%
2023	989.62	125%	138.43	79%	559.02	98%	33.00	87%

Sursa: Calculele autorilor, conform datelor primăriei Ungheni

Tabelul 20. Dinamica și structura cheltuielilor Grădinițe-creșă Albinuța, aferente GPP

Anul	Servicii comunale si comunicații		Reparații curente		Reparații capitale clădiri utilaje		Procurare mașini, utilaje	
	mii lei	% față de anul precedent	mii lei	% față de anul precedent	mii lei	% față de anul precedent	mii lei	% față de anul precedent
2018	24.86		0.00		0.00		0.00	
2019	49.97	201%	0.00		85.45		900.41	
2020	41.94	84%	0.00		198.77	233%	0.00	
2021	63.53	151%	0.00		0.00		0.00	
2022	19.66	31%	0.00		0.00		0.00	
2023	58.90	300%	0.00		0.00		0.00	

Sursa: Calculele autorilor, conform datelor primăriei Ungheni

Tabelul 21. Dinamica și structura cheltuielilor Grădinițe-creșă Delia, aferente GPP

Anul	Servicii comunale si comunicații		Reparații curente		Reparații capitale clădiri utilaje		Procurare mașini, utilaje	
	mii lei	% față de anul precedent	mii lei	% față de anul precedent	mii lei	% față de anul precedent	mii lei	% față de anul precedent
2018	0.00		0.00		0.00		0.00	
2019	0.00		0.00		0.00		0.00	
2020	9.76		0.00		0.00		95.00	
2021	314.23	3220%	241.13		28.15		19.44	20%
2022	550.53	175%	152.00	63%	903.12	3208%	28.20	145%
2023	935.66	170%	159.24	105%	628.13	70%	57.00	202%

Sursa: Calculele autorilor, conform datelor primăriei Ungheni

Tabelul 22. Dinamica și structura cheltuielilor Instituției preșcolare cu incluziune sociala "Guguță", aferente GPP

Anul	Servicii comunale si comunicații		Reparații curente		Reparații capitale clădiri utilaje		Procurare mașini, utilaje	
	mii lei	% față de anul precedent	mii lei	% față de anul precedent	mii lei	% față de anul precedent	mii lei	% față de anul precedent
2018	897.73		117.45		227.83		44.88	
2019	889.36	99%	234.71	200%	207.04	91%	29.27	65%
2020	700.69	79%	549.01	234%	237.09	115%	102.61	351%
2021	852.34	122%	194.35	35%	299.86	126%	68.52	67%
2022	1306.97	153%	25.48	13%	595.97	199%	31.00	45%
2023	1715.64	131%	187.57	736%	1275.84	214%	138.52	447%

Sursa: Calculele autorilor, conform datelor primăriei Ungheni

Tabelul 23. Dinamica și structura cheltuielilor Școlii de arte plastice, aferente GPP

Anul	Servicii comunale si comunicații		Reparații curente		Reparații capitale clădiri utilaje		Procurare mașini, utilaje	
	mii lei	% față de anul precedent	mii lei	% față de anul precedent	mii lei	% față de anul precedent	mii lei	% față de anul precedent
2018	28.60		0.00		8.00		0.00	
2019	41.54	145%	0.00		4.18	52%	0.00	
2020	27.50	66%	0.00		3.89	93%	0.00	
2021	38.16	139%	80.00		3.51	90%	0.00	
2022	35.50	93%	94.81	119%	5.00	142%	15.36	
2023	43.93	124%	59.90	63%	0.00		31.80	207%

Sursa: Calculele autorilor, conform datelor primăriei Ungheni

Tabelul 24. Dinamica și structura cheltuielilor Școlii sportive pentru copii și juniori, aferente GPP

Anul	Servicii comunale si comunicații		Reparații curente		Reparații capitale clădiri utilaje		Procurare mașini, utilaje	
	mii lei	% față de anul precedent	mii lei	% față de anul precedent	mii lei	% față de anul precedent	mii lei	% față de anul precedent
2018	94.90		13.21		8.40		0.00	
2019	66.47	70%	25.37	192%	10.00	119%	15.40	
2020	97.60	147%	35.40	140%	9.53	95%	58.99	383%
2021	127.60	131%	52.80	149%	10.00	105%	34.97	59%
2022	225.00	176%	25.99	49%	17.51	175%	35.75	102%
2023	313.20	139%	25.00	96%	17.96	103%	5.75	16%

Sursa: Calculele autorilor, conform datelor primăriei Ungheni

Tabelul 25. Dinamica și structura cheltuielilor Palatului de cultură, aferente GPP

Anul	Servicii comunale si comunicații		Reparații curente		Reparații capitale clădiri utilaje		Procurare mașini, utilaje	
	mii lei	% față de anul precedent	mii lei	% față de anul precedent	mii lei	% față de anul precedent	mii lei	% față de anul precedent
2018	838.66		155.75		44.04		117.95	
2019	952.83	114%	384.46	247%	359.07	815%	341.34	289%
2020	621.22	65%	682.26	177%	1192.09	332%	74.42	22%
2021	862.54	139%	360.85	53%	342.85	29%	129.60	174%
2022	1172.37	136%	177.50	49%	651.99	190%	77.35	60%
2023	2351.61	201%	168.06	95%	632.17	97%	244.92	317%

Sursa: Calculele autorilor, conform datelor primăriei Ungheni

Tabelul 26. Dinamica și structura cheltuielilor Clubului Nr.2 Ungheni, aferente GPP

Anul	Servicii comunale si comunicații		Reparații curente		Reparații capitale clădiri utilaje		Procurare mașini, utilaje	
	mii lei	% față de anul precedent	mii lei	% față de anul precedent	mii lei	% față de anul precedent	mii lei	% față de anul precedent
2018	15.00		0.00		1648.33		0.00	
2019	71.58	477%	0.00		2767.93	168%	2109.03	
2020	53.77	75%	0.00		147.23	5%	0.00	
2021	82.08	153%	0.00		5.00	3%	31.80	
2022	101.40	124%	160.57		2.95	59%	74.28	234%
2023	163.51	161%	49.58	31%	246.56	8358%	48.62	65%

Sursa: Calculele autorilor, conform datelor primăriei Ungheni

Tabelul 27. Dinamica și structura cheltuielilor Școlii de muzică, aferente GPP

Anul	Servicii comunale si comunicații		Reparații curente		Reparații capitale clădiri utilaje		Procurare mașini, utilaje	
	mii lei	% față de anul precedent	mii lei	% față de anul precedent	mii lei	% față de anul precedent	mii lei	% față de anul precedent
2018	136.60		95.00		1.89		74.91	
2019	122.25	89%	8.46	9%	583.14	30854%	0.00	
2020	153.15	125%	1.81	21%	272.31	47%	0.00	
2021	205.14	134%	3.03	167%	3.11	1%	0.00	
2022	406.58	198%	70.69	2333%	602.50	19373%	55.19	
2023	383.41	94%	57.94	82%	297.23	49%	36.88	67%

Sursa: Calculele autorilor, conform datelor primăriei Ungheni

Tabelul 28. Dinamica și structura cheltuielilor Muzeului Ungheni, aferente GPP

Anul	Servicii comunale si comunicații		Reparații curente		Reparații capitale clădiri utilaje		Procurare mașini, utilaje	
	mii lei	% față de anul precedent	mii lei	% față de anul precedent	mii lei	% față de anul precedent	mii lei	% față de anul precedent
2018	1.30		0.00		5.00		0.00	
2019	4.00	308%	0.00		8.72	174%	22.16	
2020	15.15	379%	0.00		0.00		0.00	
2021	6.40	42%	0.00		0.00		43.00	
2022	20.01	313%	0.00		0.00		22.60	53%
2023	64.69	323%	3.20	!	0.00		74.85	331%

Sursa: Calculele autorilor, conform datelor primăriei Ungheni

Tabelul 29. Dinamica și structura cheltuielilor Stației orășenești a tinerilor turiști, aferente GPP

Anul	Servicii comunale si comunicații		Reparații curente		Reparații capitale clădiri utilaje		Procurare mașini, utilaje	
	mii lei	% față de anul precedent	mii lei	% față de anul precedent	mii lei	% față de anul precedent	mii lei	% față de anul precedent
2018	26.90		0.00		0.00		31.56	
2019	32.53	121%	5.11		8.56		0.00	
2020	38.76	119%	118.15	2312%	0.62	7%	46.42	
2021	29.93	77%	0.00		0.00		30.00	65%
2022	62.29	208%	385.37		1446.37		0.00	
2023	363.20	583%	0.00		769.00	53%	41.44	

Sursa: Calculele autorilor, conform datelor primăriei Ungheni

Tabelul 30. Dinamica și structura cheltuielilor Centrului regional de resurse pentru tineret, aferente GPP

Anul	Servicii comunale si comunicații		Reparații curente		Reparații capitale clădiri utilaje		Procurare mașini, utilaje	
	mii lei	% față de anul precedent	mii lei	% față de anul precedent	mii lei	% față de anul precedent	mii lei	% față de anul precedent
2018	208.99		19.50		202.73		0.00	
2019	200.75	96%	30.00	154%	0.00		0.00	
2020	230.41	115%	4.96	17%	0.00		4.51	
2021	4.67	2%	0.00		0.00		0.00	
2022	0.93	20%	0.00		0.00		0.00	
2023	0.00		0.00		0.00		0.00	

Sursa: Calculele autorilor, conform datelor primăriei Ungheni

Tabelul 31. Dinamica și structura cheltuielilor pentru Stadionul Ungheni, aferente GPP

Anul	Servicii comunale si comunicații		Reparații curente		Reparații capitale clădiri utilaje		Procurare mașini, utilaje	
	mii lei	% față de anul precedent	mii lei	% față de anul precedent	mii lei	% față de anul precedent	mii lei	% față de anul precedent
2018	29.66		0.00		603.50		41.23	
2019	40.95	138%	268.61		1907.32	316%	300.88	730%
2020	18.69	46%	149.00	55%	87.30	5%	0.00	
2021	24.58	132%	137.79	92%	10.00	11%	25.19	
2022	46.42	189%	0.00	0%	47.30	473%	482.27	1915%
2023	69.28	149%	6.36		126.37	267%	906.73	188%

Sursa: Calculele autorilor, conform datelor primăriei Ungheni

Tabelul 32. Dinamica și structura cheltuielilor pentru Parcul Central Micul Cluj, aferente GPP

Anul	Servicii comunale si comunicații		Reparații curente		Reparații capitale clădiri utilaje		Procurare mașini, utilaje	
	mii lei	% față de anul precedent	mii lei	% față de anul precedent	mii lei	% față de anul precedent	mii lei	% față de anul precedent
2018								
2019								
2020	0.00		0.00		0.00		19.52	
2021	81.78		0.00		13.00		3.80	19%
2022	137.80	169%	307.75		5.00	38%	9.70	255%
2023	140.84	102%	136.43	44%	3.14	63%	31.04	320%

Sursa: Calculele autorilor, conform datelor primăriei Ungheni

Tabelul 33. Dinamica și structura cheltuielilor comunale atribuite Aparatului primarului

Anul	Activitatea executivelor locale		Iluminarea străzilor		Amenajarea orașelor		Total	
	mii lei	% față de anul precedent	mii lei	% față de anul precedent	mii lei	% față de anul precedent	mii lei	% față de anul precedent
Energie electrica								
2018	250.0		1398.4		0.0		1648.4	
2019	230.0	92%	1449.7	104%	79.3		1759.0	107%
2020	223.3	97%	1093.5	75%	23.4	29%	1340.2	76%
2021	228.6	102%	1327.5	121%	60.0	257%	1616.1	121%
2022	200.0	87%	1700.0	128%	60.0	100%	1960.0	121%
2023	370.0	185%	3000.0	176%	95.0	158%	3465.0	177%
Energie termica								
2018	356.9						356.9	
2019	360.0	101%					360.0	101%
2020	341.4	95%					341.4	95%
2021	420.0	123%					420.0	123%
2022	420.0	100%					420.0	100%
2023	858.0	204%					858.0	204%
Apa si canalizare								
2018	19.7				0.0		19.7	
2019	30.0	153%			20.0		50.0	254%
2020	30.0	100%			25.0	125%	55.0	110%
2021	31.9	106%			24.7	99%	56.6	103%
2022	20.0	63%			40.0	162%	60.0	106%
2023	41.0	205%			45.0	113%	86.0	143%
Servicii de telecomunicații si servicii informaționale								
2018	108.6				0.0		108.6	
2019	119.4	110%			3.5		122.9	113%
2020	139.6	117%			3.0	86%	142.6	116%
2021	128.9	92%			69.4	2315%	198.4	139%
2022	131.7	102%			83.0	119%	214.7	108%
2023	123.5	94%			105.6	127%	229.0	107%
Alte servicii comunale								
2018	2.4				0.0		2.4	
2019	0.0	0%			236.0		236.0	9918%
2020	6.1				56.9	24%	63.0	27%
2021	0.0	0%			110.7	195%	110.7	176%
2022	4.8				87.9	79%	92.7	84%
2023	13.0	273%			46.4	53%	59.4	64%

Sursa: Calculele autorilor, conform datelor primăriei Ungheni

Tabelul 34. Dinamica și structura cheltuielilor comunale ale Grădiniței-creșă nr.9 ”Steluța”

Anul	Energie electrică		Gaze		Energie termică		Apă și canalizare		Servicii informaționale		Servicii de telecomunicații		Alte servicii comunale	
	mii lei	% față de anul precedent	mii lei	% față de anul precedent	mii lei	% față de anul precedent	mii lei	% față de anul precedent	mii lei	% față de anul precedent	mii lei	% față de anul precedent	mii lei	% față de anul precedent
2018	280.0		0.0		550.0		190.0		3.6		3.7		9.4	
2019	220.3	79%	0.0		600.0	109%	175.0	92%	3.6	100%	4.0	108%	10.0	106%
2020	156.6	71%	0.0		624.0	104%	84.4	48%	3.6	100%	4.0	100%	10.0	100%
2021	215.0	137%	0.0		660.0	106%	80.5	95%	3.4	94%	2.8	71%	14.0	140%
2022	286.4	133%	0.0		1136.6	172%	99.9	124%	3.6	106%	3.0	106%	15.0	107%
2023	359.0	125%	0.0		1500.0	132%	100.9	101%	3.3	92%	3.0	100%	20.0	133%

Sursa: Calculele autorilor, conform datelor primăriei Ungheni

Tabelul 35. Dinamica și structura cheltuielilor comunale ale Grădiniței-creșă nr.2 ”T.Sobolevski”

Anul	Energie electrică		Gaze		Energie termică		Apă și canalizare		Servicii informaționale		Servicii de telecomunicații		Alte servicii comunale	
	mii lei	% față de anul precedent	mii lei	% față de anul precedent	mii lei	% față de anul precedent	mii lei	% față de anul precedent	mii lei	% față de anul precedent	mii lei	% față de anul precedent	mii lei	% față de anul precedent
2018	260.0		0.0		550.0		104.0		3.6		3.8		12.0	
2019	284.0	109%	0.0		550.0	100%	131.0	126%	3.6	99%	4.0	107%	12.0	100%
2020	165.0	58%	0.0		550.0	100%	115.9	88%	3.6	100%	2.7	67%	24.0	200%
2021	186.9	113%	0.0		550.0	100%	92.7	80%	4.2	117%	2.1	79%	19.8	83%
2022	282.8	151%	0.0		997.5	181%	116.8	126%	3.6	86%	2.3	107%	20.0	101%
2023	356.0	126%	0.0		1370.0	137%	97.7	84%	3.3	92%	2.6	113%	20.0	100%

Sursa: Calculele autorilor, conform datelor primăriei Ungheni

Tabelul 36. Dinamica și structura cheltuielilor comunale ale Grădiniței-creșă nr.3 ”Andrieș”

Anul	Energie electrică		Gaze		Energie termică		Apă și canalizare		Servicii informaționale		Servicii de telecomunicații		Alte servicii comunale	
	mii lei	% față de anul precedent	mii lei	% față de anul precedent	mii lei	% față de anul precedent	mii lei	% față de anul precedent	mii lei	% față de anul precedent	mii lei	% față de anul precedent	mii lei	% față de anul precedent
2018	256.0		286.3		0.0		140.4		2.7		4.0		7.7	
2019	217.1	85%	224.9	79%	0.0		240.0	171%	3.6	133%	4.0	100%	10.0	130%
2020	145.1	67%	212.2	94%	0.0		149.5	62%	9.4	262%	3.8	95%	10.0	100%
2021	229.1	158%	211.8	100%	0.0		162.8	109%	4.5	48%	3.2	85%	14.8	148%
2022	320.2	140%	601.2	284%	0.0		153.8	94%	3.6	80%	3.0	93%	15.0	101%
2023	362.8	113%	985.1	164%	0.0		116.1	76%	3.6	100%	2.7	90%	20.0	133%

Sursa: Calculele autorilor, conform datelor primăriei Ungheni

Tabelul 37. Dinamica și structura cheltuielilor comunale ale Grădiniței-creșă nr.11 ”Licurici”

Anul	Energie electrică		Gaze		Energie termică		Apă și canalizare		Servicii informaționale		Servicii de telecomunicații		Alte servicii comunale	
	mii lei	% față de anul precedent	mii lei	% față de anul precedent	mii lei	% față de anul precedent	mii lei	% față de anul precedent	mii lei	% față de anul precedent	mii lei	% față de anul precedent	mii lei	% față de anul precedent
2018	284.5		0.0		550.0		140.0		3.6		3.9		9.2	
2019	228.3	80%	0.0		550.0	100%	150.0	107%	3.6	100%	4.0	104%	12.0	130%
2020	107.1	47%	0.0		807.8	147%	84.1	56%	3.6	100%	3.4	86%	12.0	100%
2021	214.6	200%	0.0		610.0	76%	88.5	105%	3.3	92%	2.9	85%	18.0	150%

2022	296.3	138%	0.0		1036.8	170%	124.4	141%	3.6	109%	2.8	97%	15.0	83%
2023	358.0	121%	0.0		1450.0	140%	134.5	108%	3.4	93%	3.0	106%	20.0	133%

Sursa: Calculele autorilor, conform datelor primăriei Ungheni

Tabelul 38. Dinamica și structura cheltuielilor comunale ale Grădiniței-creșă nr.47 ”Solnișko”

Anul	Energie electrică		Gaze		Energie termică		Apă și canalizare		Servicii informaționale		Servicii de telecomunicații		Alte servicii comunale	
	mii lei	% față de anul precedent	mii lei	% față de anul precedent	mii lei	% față de anul precedent	mii lei	% față de anul precedent	mii lei	% față de anul precedent	mii lei	% față de anul precedent	mii lei	% față de anul precedent
2018	120.0		0.0		300.0		65.0		3.2		3.4		6.5	
2019	129.0	108%	0.0		320.0	107%	58.0	89%	3.6	111%	3.0	87%	4.0	62%
2020	75.6	59%	0.0		269.4	84%	39.4	68%	3.6	100%	3.0	100%	7.0	174%
2021	104.6	138%	0.0		320.0	119%	49.5	125%	3.6	100%	1.7	57%	12.4	177%
2022	139.0	133%	0.0		584.6	183%	53.7	108%	3.6	100%	2.9	167%	7.0	56%
2023	196.0	141%	0.0		718.2	123%	56.4	105%	3.6	100%	2.5	88%	13.0	186%

Sursa: Calculele autorilor, conform datelor primăriei Ungheni

Tabelul 39. Dinamica și structura cheltuielilor comunale ale Grădiniței-creșă ”Albinuța”

Anul	Energie electrică		Gaze		Energie termică		Apă și canalizare		Servicii informaționale		Servicii de telecomunicații		Alte servicii comunale	
	mii lei	% față de anul precedent	mii lei	% față de anul precedent	mii lei	% față de anul precedent	mii lei	% față de anul precedent	mii lei	% față de anul precedent	mii lei	% față de anul precedent	mii lei	% față de anul precedent
2018	17.9		0.0		0.0		3.0		0.0		3.0		1.0	
2019	35.0	196%	0.0		0.0		12.0	400%	0.0		0.0		3.0	297%
2020	34.8	99%	0.0		0.0		4.1	35%	0.0		0.0		3.0	101%
2021	50.0	144%	0.0		0.0		10.5	254%	0.0		0.0		3.0	100%
2022	17.0	34%	0.0		0.0		0.7	6%	0.0		1.2		0.8	28%
2023	50.0	294%	0.0		0.0		3.9	582%	0.0		2.0	174%	3.0	357%

Sursa: Calculele autorilor, conform datelor primăriei Ungheni

Tabelul 40. Dinamica și structura cheltuielilor comunale ale Grădiniței-creșă ”Delia”

Anul	Energie electrică		Gaze		Energie termică		Apă și canalizare		Servicii informaționale		Servicii de telecomunicații		Alte servicii comunale	
	mii lei	% față de anul precedent	mii lei	% față de anul precedent	mii lei	% față de anul precedent	mii lei	% față de anul precedent	mii lei	% față de anul precedent	mii lei	% față de anul precedent	mii lei	% față de anul precedent
2018	0.0		0.0		0.0		0.0		0.0		0.0		0.0	
2019	0.0		0.0		0.0		0.0		0.0		0.0		0.0	
2020	0.0		0.0		0.0		9.8		0.0		0.0		0.0	
2021	104.0		159.3		0.0		41.0	420%	3.6		1.3		5.1	
2022	145.4	140%	332.3	209%	0.0		59.9	146%	3.6	100%	2.4	187%	7.0	137%
2023	193.0	133%	652.5	196%	0.0		68.9	115%	3.3	92%	3.0	126%	15.0	214%

Sursa: Calculele autorilor, conform datelor primăriei Ungheni

Tabelul 41. Dinamica și structura cheltuielilor comunale ale Instituției preșcolare cu incluziune socială "Guguță"

Anul	Energie electrică		Gaze		Energie termică		Apă și canalizare		Servicii informaționale		Servicii de telecomunicații		Alte servicii comunale	
	mii lei	% față de anul precedent	mii lei	% față de anul precedent	mii lei	% față de anul precedent	mii lei	% față de anul precedent	mii lei	% față de anul precedent	mii lei	% față de anul precedent	mii lei	% față de anul precedent
2018	206.7		0.0		550.0		124.0		3.6		4.2		9.2	
2019	177.9	86%	0.0		550.0	100%	143.9	116%	3.6	100%	4.0	95%	10.0	109%
2020	119.5	67%	0.0		436.7	79%	114.8	80%	3.6	100%	3.1	78%	23.0	230%
2021	166.0	139%	0.0		550.0	126%	113.7	99%	3.6	100%	4.0	129%	15.0	65%
2022	255.4	154%	0.0		899.3	164%	131.0	115%	3.6	100%	2.7	68%	15.0	100%
2023	330.0	129%	0.0		1252.0	139%	107.0	82%	3.6	100%	3.0	111%	20.0	133%

Sursa: Calculele autorilor, conform datelor primăriei Ungheni

Tabelul 42. Dinamica și structura cheltuielilor comunale ale Scolii de arte plastice

Anul	Energie electrică		Gaze		Energie termică		Apă și canalizare		Servicii informaționale		Servicii de telecomunicații		Alte servicii comunale	
	mii lei	% față de anul precedent	mii lei	% față de anul precedent	mii lei	% față de anul precedent	mii lei	% față de anul precedent	mii lei	% față de anul precedent	mii lei	% față de anul precedent	mii lei	% față de anul precedent
2018	2.0		0.0		0.0		19.0		4.3		3.3		0.0	
2019	15.0	750%	0.0		0.0		19.9	105%	3.6	84%	3.0	91%	0.0	
2020	6.0	40%	0.0		0.0		15.0	75%	3.6	100%	2.9	97%	0.0	
2021	6.0	100%	0.0		0.0		26.0	173%	3.2	88%	3.0	103%	0.0	
2022	6.0	100%	0.0		0.0		24.0	92%	3.6	114%	1.9	63%	0.0	
2023	18.4	306%	0.0		0.0		20.0	83%	3.6	99%	2.0	105%	0.0	

Sursa: Calculele autorilor, conform datelor primăriei Ungheni

Tabelul 43. Dinamica și structura cheltuielilor comunale ale Școlii sportive pentru copii și juniori

Anul	Energie electrică		Gaze		Energie termică		Apă și canalizare		Servicii informaționale		Servicii de telecomunicații		Alte servicii comunale	
	mii lei	% față de anul precedent	mii lei	% față de anul precedent	mii lei	% față de anul precedent	mii lei	% față de anul precedent	mii lei	% față de anul precedent	mii lei	% față de anul precedent	mii lei	% față de anul precedent
2018	32.0		42.0		0.0		10.0		4.4		5.5		1.0	
2019	22.5	70%	20.0	48%	0.0		17.0	170%	3.6	82%	3.4	61%	0.0	
2020	40.0	178%	35.0	175%	0.0		15.0	88%	3.6	100%	4.0	119%	0.0	
2021	55.0	138%	50.0	143%	0.0		15.0	100%	3.6	100%	4.0	100%	0.0	
2022	77.0	140%	127.0	254%	0.0		14.7	98%	3.6	100%	2.7	67%	0.0	
2023	91.2	118%	195.4	154%	0.0		20.0	136%	3.6	100%	3.0	112%	0.0	

Sursa: Calculele autorilor, conform datelor primăriei Ungheni

Tabelul 44. Dinamica și structura cheltuielilor comunale ale Palatului de cultură Ungheni

Anul	Energie electrică		Gaze		Energie termică		Apă și canalizare		Servicii informaționale		Servicii de telecomunicații		Alte servicii comunale	
	mii lei	% față de anul precedent	mii lei	% față de anul precedent	mii lei	% față de anul precedent	mii lei	% față de anul precedent	mii lei	% față de anul precedent	mii lei	% față de anul precedent	mii lei	% față de anul precedent
2018	171.8		519.5		0.0		130.0		5.3		6.6		5.4	
2019	210.0	122%	603.0	116%	0.0		125.0	96%	4.1	77%	6.5	98%	4.2	78%
2020	195.1	93%	402.1	67%	0.0		12.2	10%	5.2	127%	5.0	77%	1.6	39%
2021	250.0	128%	548.3	136%	0.0		46.1	380%	7.2	138%	4.9	99%	6.0	370%
2022	210.0	84%	900.0	164%	0.0		45.7	99%	7.2	100%	3.5	71%	6.0	100%

2023	550.0	262%	1724.8	192%	0.0		54.7	120%	7.2	100%	5.0	143%	10.0	167%
------	-------	------	--------	------	-----	--	------	------	-----	------	-----	------	------	------

Sursa: Calculele autorilor, conform datelor primăriei Ungheni

Tabelul 45. Dinamica și structura cheltuielilor comunale ale Clubului nr. 2 Ungheni

Anul	Energie electrică		Gaze		Energie termică		Apă și canalizare		Servicii informaționale		Servicii de telecomunicații		Alte servicii comunale	
	mii lei	% față de anul precedent	mii lei	% față de anul precedent	mii lei	% față de anul precedent	mii lei	% față de anul precedent	mii lei	% față de anul precedent	mii lei	% față de anul precedent	mii lei	% față de anul precedent
2018	15.0		0.0		0.0		0.0		0.0		0.0		0.0	
2019	23.1	154%	23.5		0.0		25.0		0.0		0.0		0.0	
2020	25.0	108%	24.5	104%	0.0		2.3	9%	2.0		0.0		0.0	
2021	28.5	114%	37.8	154%	0.0		10.1	450%	3.6	180%	2.0		0.0	
2022	26.0	91%	70.0	185%	0.0		1.1	11%	3.6	100%	0.0		0.8	
2023	32.9	127%	120.0	171%	0.0		3.1	290%	5.8	161%	0.0		1.7	220%

Sursa: Calculele autorilor, conform datelor primăriei Ungheni

Tabelul 46. Dinamica și structura cheltuielilor comunale ale Școlii de muzică Ungheni

Anul	Energie electrică		Gaze		Energie termică		Apă și canalizare		Servicii informaționale		Servicii de telecomunicații		Alte servicii comunale	
	mii lei	% față de anul precedent	mii lei	% față de anul precedent	mii lei	% față de anul precedent	mii lei	% față de anul precedent	mii lei	% față de anul precedent	mii lei	% față de anul precedent	mii lei	% față de anul precedent
2018	19.0		0.0		100.0		7.0		4.9		3.7		2.0	
2019	20.0	105%	0.0		90.0	90%	5.0	71%	3.6	73%	3.0	81%	0.7	33%
2020	10.1	50%	0.0		130.0	144%	5.0	100%	3.6	100%	3.0	100%	1.5	231%
2021	7.6	76%	0.0		185.0	142%	6.5	130%	3.2	88%	2.3	75%	0.6	41%
2022	13.1	172%	0.0		381.4	206%	5.0	77%	3.6	113%	2.0	89%	1.5	246%
2023	30.0	230%	0.0		339.4	89%	5.0	100%	3.6	99%	2.5	125%	3.0	200%

Sursa: Calculele autorilor, conform datelor primăriei Ungheni

Tabelul 47. Dinamica și structura cheltuielilor comunale ale Muzeului Ungheni

Anul	Energie electrică		Gaze		Energie termică		Apă și canalizare		Servicii informaționale		Servicii de telecomunicații		Alte servicii comunale	
	mii lei	% față de anul precedent	mii lei	% față de anul precedent	mii lei	% față de anul precedent	mii lei	% față de anul precedent	mii lei	% față de anul precedent	mii lei	% față de anul precedent	mii lei	% față de anul precedent
2018	0.0		0.0		0.0		0.0		0.0		1.3		0.0	
2019	0.0		0.0		0.0		0.0		0.0		4.0	308%	0.0	
2020	0.0		0.0		0.0		0.0		12.1		3.1	76%	0.0	
2021	0.0		0.0		0.0		0.0		3.6	30%	2.8	92%	0.0	
2022	0.0		15.0		0.0		0.0		3.6	100%	1.4	50%	0.0	
2023			59.8	399%	0.0		0.0		3.6	100%	1.3	91%	0.0	

Sursa: Calculele autorilor, conform datelor primăriei Ungheni

Tabelul 48. Dinamica și structura cheltuielilor comunale ale Stației orășenești a tinerilor turiști

Anul	Energie electrică		Gaze		Energie termică		Apă și canalizare		Servicii informaționale		Servicii de telecomunicații		Alte servicii comunale	
	mii lei	% față de anul precedent	mii lei	% față de anul precedent	mii lei	% față de anul precedent	mii lei	% față de anul precedent	mii lei	% față de anul precedent	mii lei	% față de anul precedent	mii lei	% față de anul precedent
2018	12.9		0.0		0.0		6.0		3.0		3.0		2.0	
2019	18.0	140%	0.0		0.0		5.9	99%	3.6	120%	3.0	100%	2.0	100%
2020	26.0	144%	0.0		0.0		5.0	84%	3.6	100%	2.7	89%	1.5	75%

2021	18.0	69%	0.0		0.0		3.5	70%	3.6	100%	1.8	67%	3.0	200%
2022	20.0	111%	35.0		0.0		1.5	43%	3.9	107%	1.9	108%	0.0	
2023	44.0	220%	296.7	848%	0.0		14.9	993%	3.6	93%	2.5	130%	1.5	

Sursa: Calculele autorilor, conform datelor primăriei Ungheni

Tabelul 49. Dinamica și structura cheltuielilor comunale pentru întreținerea Stadionului Ungheni

Anul	Energie electrică		Gaze		Energie termică		Apă și canalizare		Servicii informaționale		Servicii de telecomunicații		Alte servicii comunale	
	mii lei	% față de anul precedent	mii lei	% față de anul precedent	mii lei	% față de anul precedent	mii lei	% față de anul precedent	mii lei	% față de anul precedent	mii lei	% față de anul precedent	mii lei	% față de anul precedent
2018	7.0		5.7		0.0		15.0		0.0		1.7		0.3	
2019	11.1	159%	6.9	121%	0.0		20.0	133%	0.0		3.0	176%	0.0	
2020	10.0	90%	4.3	63%	0.0		2.4	12%	0.0		0.0		2.0	
2021	13.2	132%	8.9	206%	0.0		0.5	21%	0.0		0.0		2.0	100%
2022	18.0	136%	25.4	286%	0.0		1.0	210%	0.0		0.0		2.0	100%
2023	30.0	166%	30.0	118%	0.0		0.3	27%	0.0		0.0		9.0	450%

Sursa: Calculele autorilor, conform datelor primăriei Ungheni

Tabelul 50. Dinamica și structura cheltuielilor comunale pentru întreținerea Parcului Central Micul Cluj

Anul	Energie electrică		Gaze		Energie termică		Apă și canalizare		Servicii informaționale		Servicii de telecomunicații		Alte servicii comunale	
	mii lei	% față de anul precedent	mii lei	% față de anul precedent	mii lei	% față de anul precedent	mii lei	% față de anul precedent	mii lei	% față de anul precedent	mii lei	% față de anul precedent	mii lei	% față de anul precedent
2021	52.7		0.0		0.0		29.1		0.0		0.0		0.0	
2022	59.0	112%	0.0		0.0		61.0	210%	0.0		0.0		17.9	
2023	114.6	194%	0.0		0.0		22.1	36%	0.0		2.0		2.2	12%

Sursa: Calculele autorilor, conform datelor primăriei Ungheni

Un alt indicator de performanță care trebuie să fie monitorizat la nivel local constituie **accesul persoanelor cu dizabilități la spațiul public.**

Tabelul 51. Accesul persoanelor cu dizabilități în instituțiile publice subordonate

	Instituția	Acces persoane cu dizabilități (Da/Nu)
1.	Primăria Ungheni	DA + ascensor
2.	Grădinița Albinuța	NU
3.	Grădinița Andrieș	DA – doar la primul etaj
4.	Grădinița Delia	DA – doar la primul etaj
5.	Grădinița Guguță	DA – doar la primul etaj
6.	Grădinița Licurici	DA – doar la primul etaj
7.	Grădinița Solnișko	DA – doar la primul etaj
8.	Grădinița Steluța	DA – doar la primul etaj
9.	Grădinița T Sobolevski	DA – doar la primul etaj
10.	Palatul de Cultură	DA
11.	Centrul cultural Regina Maria	DA
12.	Școala de Muzică	DA

Sursa: Primăria mun.Ungheni

Chiar dacă sunt instalate rampe de acces, în majoritatea cazurilor uşile și grupurile sanitare nu sunt adaptate pentru persoane cu cărucior.

Un factor esențial privind calitatea vieții comunității locale îl constituie calitatea serviciilor prestate, care poate fi măsurată cu ajutorul standardelor de prestare a serviciilor (SPS). Astfel, consiliul municipal, de comun acord cu autoritatea executivă locală, stabilește niște standarde de prestare a serviciilor la nivel local.

Stabilirea standardelor (1) contribuie la măsurarea performanței patrimoniului public și (2) indică direcția corectă de gestionare pentru persoanele care utilizează activele respective; (3) permit examinarea comparativă a neajunsurilor prestării unui serviciu public, (4) oferă informații APL sau utilizatorului final cu privire la oportunitățile de îmbunătățire a eficienței și crearea de economii.

Standardele de prestare a serviciilor și indicatorii cheie de performanță (KPI) trebuie elaborați în scopul satisfacerii necesităților majore ale comunității locale. Totodată, aceștia nu trebuie să fie atât de restrictivi, încât să împiedice prestarea sau realizarea unui serviciu public. Pe de altă parte, SPS trebuie elaborate pentru a promova realizarea posibilă a unui serviciu public, în detrimentul stabilirii unor standarde minime acceptabile.

1.5. Întreprinderile municipale

Aprovizionarea cu apă potabilă și sistemul de canalizare.

La moment, Municipiul Ungheni este asigurat cu apă pe parcursul a 24 ore/zi, este acoperit cu rețele de apă în proporție de 96%, iar cu rețele de canalizare – 56%⁷. Numărul consumatorilor cu care ÎM „Apă- Canal Ungheni” are semnate contracte de prestare a serviciului de apă și canalizare este de circa 15 mii.

Municipiul Ungheni este acoperit cu rețele de canalizare în proporție de 56%. În ultimii ani, au fost construite, din bani europeni, peste 12 km de noi rețele. În anul 2022, a fost finalizat unul dintre cele mai mari proiecte, fiind construite peste 8 km de rețele de canalizare într-un sector foarte compact din Dănuțeni. Au fost investite peste 55 de milioane de lei.

Stația de epurare a apelor uzate a fost construită cu circa 60 de ani în urmă, la o distanță de 13 km de municipiul Ungheni, în Valea Mare. E deja depășită de timp și nu corespunde noilor standarde și cerințe. E nevoie de o altă stație. În acest sens, au fost elaborate studii de fezabilitate, de fezabilitate.

În vederea extinderii Serviciului de apă și canalizare, prin [Decizia 2/5 din 04.06.2021](#) a Consiliului Municipal Ungheni, s-a hotărât ca serviciul de apă și canalizare din Ungheni să fie regionalizat, rețelele de apă fiind deja extinse în localitățile adiacente: Zagarancea și Semeni. Prin [Dispoziția 110-02/1-7 din 04.05.2022](#) a fost instituit Grupul de lucru pentru inițierea procedurii de regionalizare a serviciului public de alimentare cu apă și de canalizare.

Tarifele pentru serviciile de apă și canalizare sunt stabilite de către ANRE. Astfel, conform [Hotărârii ANRE Nr. 181 din 07-04-2023](#) privind aprobarea tarifelor pentru furnizarea/prestarea serviciului public de alimentare cu apă, de canalizare și de epurare a apelor uzate de către Î.M. „Apă-Canal” din Ungheni

1. Se aprobă următoarele tarife pentru serviciul public de alimentare cu apă potabilă furnizat de Î.M. ”Apă-Canal” din Ungheni:

⁷ <https://expresul.md/2023/05/municipiul-ungheni-este-acoperit-cu-retele-de-apa-in-proporctie-de-96-iar-cu-retele-de-canalizare-56/>

- pentru consumatorii casnici în mărime de 16,36 lei/m³;
 - pentru consumatorii noncasnici în mărime de 22,15 lei/m³.
2. Se aprobă tariful pentru serviciul public de canalizare și de epurare a apelor uzate prestat de Î.M. "Apă-Canal" din Ungheni:
- pentru consumatorii casnici în mărime de 9,05 lei/m³;
 - pentru consumatorii noncasnici în mărime de 16,32 lei/m³.

Întreprinderea Municipală "APA-CANAL UNGHENI"

Serviciului public de alimentare cu apă și de canalizare se asigură de către **Întreprinderea Municipală "APA-CANAL UNGHENI"**, care a fost înregistrată pe data de 8 noiembrie 2000. Scopul constituirii Întreprinderii este efectuarea activității de antreprenoriat și acordarea serviciilor de alimentare cu apă și epurare a apelor reziduale populației și agenților economici, precum și a altor servicii adăugătoare întru satisfacerea necesităților administrative-teritoriale și asigurarea intereselor social-economice a colectivului de muncă. IM deține următoarele **Genuri de activitate nelicențiate:**

- Captarea, epurarea și distribuția apei

Întreprinderea Municipală "Apă-Canal Ungheni" gestionează serviciul de apă și canalizare și activează în baza Statutului, aprobat prin [Decizia consiliului nr. 10/17 din 20.12.2019](#), Regulamentului de organizare și funcționare a serviciului public de alimentare cu apă și de canalizare, Regulamentului cu privire la indicatorii de performanță ai serviciului public de apă și de canalizare din municipiul Ungheni, ambele Regulamente fiind aprobate prin [Decizia Consiliului nr. 1/4 din 05.03.2021](#).

Prin [Decizia Consiliului municipal Ungheni nr. 7/7 din 07.12.2018](#) a fost aprobat Contractul de delegare a gestiunii serviciului public de alimentare cu apă și de canalizare, încheiat între Consiliul Municipal Ungheni și Î. M. „Apa – Canal“ din Ungheni.

Din 5 august 2022 a fost începută procedura de reorganizare se reorganizează prin transformare în Societatea cu Răspundere Limitată „APĂ-CANAL UNGHENI”. În acest scop a fost aprobată [Decizia 5/19 din 09.08.2022](#) Cu privire la aprobarea actelor de constituire a Societății cu Răspundere Limitată „APĂ-CANAL UNGHENI”.

Tabelul 52. Venitul și profitul Î.M. "Apă-Canal Ungheni", 2018-2022

Anii	Venitul din vânzări	Profit net	Nr. Angajați
2017	23,33 mln lei	2,20 mln lei	138
2018	26,42 mln lei	1,85 mln lei	141
2019	25,73 mln lei	-335,30 mii lei	141
2020	26,94 mln lei	822,60 mii lei	143
2021	27,06 mln lei	50,40 mii lei	147
2022	25,68 mln lei	-3,99 mln lei	143

Sursa: <https://www.data2b.md/ro/companies/1002609000747/intreprinderea-municipala-apa-canal-din-ungheni>

Managementul Deșeurilor Solide

De acest domeniu este responsabilă S.R.L. AVE UNGHENI, fondatorul căreia este 100% Consiliul municipal Ungheni.

Tabelul 53. Venitul și profitul S.R.L. AVE UNGHENI, 2018-2022

Anii	Venitul din vânzări	Profit net	Nr. Angajați
2017	5,08 mil	103,40 mii	34
2018	5,25 mil	-125,10 mii	31
2019	5,36 mil	538,00 mii	33
2020	5,25 mil	326,30 mii	34
2021	5,72 mil	-391,50 mii	34
2022	8,68 mil	-174,50 mii	34

Sursa: <https://www.data2b.md/ro/companies/1008609004839/srl-ave-ungheni>

Evidența contabilă a rețelelor Primăriei mun. Ungheni este prezentate în Anexa 14.

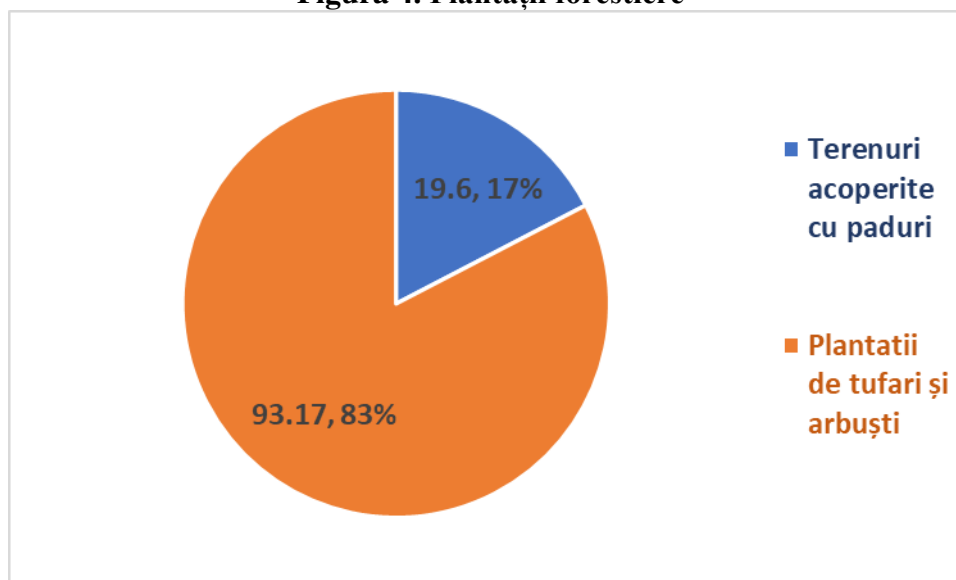
Sistemul de gestionare a proprietății publice trebuie să cuprindă întreg portofoliul de proprietăți publice, și în special, proprietățile implicate în prestarea serviciilor publice. Prin urmare, toate

activele APL trebuie să fie supuse inventarierii, înregistrării și incluse în Registrul Patrimoniului Public al UAT Ungheni.

1.6.Mediu

Pe teritoriul comunității sunt amplasate **plantații forestiere** cu o suprafață de 112.77 ha, dintre care 70% sau 78.85 ha sunt în proprietatea publică statului și **30% sau 33.57 ha** aparțin **APL de nivelul I**.

Figura 4. Plantații forestiere



Sursa: Primăria mun.Ungheni

Suprafața pășunilor la nivel local constituie 165.52 ha, dintre care 145.32 ha sau 88% constituie proprietate publică a APL de nivelul I și II, iar 20.2 Ha (12%) sunt în proprietatea publică a statului.

La nivel local, în totalul suprafețelor plantațiilor multianuale de **19 Ha**, 15 ha sunt **vii**, iar 4 ha sunt **livezi**, toate fiind în proprietate privată.

1.7.Sisteme informaționale utilizate pentru GPP

În prezent, în cadrul APL, pentru structurarea informației pe patrimoniu se utilizează programul Microsoft Word și Excel. Pentru evidența contabilă a patrimoniului public se folosește programul 1C Contabilitate - SIIECAP, dar acesta la moment este limitat și nu permite o raportare economico-financiară corespunzătoare în domeniul GPP.

Pentru gestionarea mai eficientă a patrimoniului public, Primăria mun.Ungheni a inițiat utilizarea platformei de date spațiale Gislocal.md (prin intermediul softului open-source QGIS): link de acces - <https://gislocal.md/#/viewer/2524>. Se recomandă completarea straturilor existente cu straturi adiționale ce țin de evidența patrimoniului public și a contractelor de arendă/ locațiune, ceea ce va permite gestionarea eficientă a datelor spațiale, mărirea transparenței APL. De asemenea se recomandă implementarea unor programe integrate de evidență și raportare a patrimoniului public.

La fel, la nivel local lipsește un program integrat pentru Gestionarea eficientă a patrimoniului public care să permită evidență completă pentru luarea deciziilor manageriale. **Rolul și importanța** implementării/ utilizării sistemelor informaționale este:

1. Evidența sistematizată a patrimoniului public.
2. Localizarea operativă a dosarelor/ documentelor aferente operațiunilor de GPP.
3. Raportarea operativă pentru luarea deciziilor manageriale și pentru autoritățile centrale.
4. Facilitarea transparenței activităților și rezultatelor aferente GPP.

Se recomandă APL să colaboreze cu CTIF pentru ajustarea/ finalizarea contului mijloace fixe (care să țină cont de prevederile GPP), modulului de evidență contabilă a contractelor de arendă, chirie, și care să includă adițional un sistem de raportare care ar permite:

- Filtrarea/ sortarea contractelor de arendă/ chirie după diferite criterii (de ex. data scadenței, tipul contractului, datorii debitoare, etc.);
- Raportarea privind GPP conform indicatorilor de performanță (de ex. consumul de electricitate, apă sau gaze per instituție, per angajat/ copii, per m² suprafața brută a clădirii etc.);
- Generarea registrelor patrimoniului public conform cerințelor legislative și conform necesităților APL pentru luarea deciziilor manageriale (a vedea model în Anexa 6).

1.8. Transparența APL privind patrimoniului public

Primăria mun.Ungheni pentru diseminarea informației și comunicarea cu cetățenii, inclusiv sectorul civil și privat utilizează mai multe canale de informare și anume, pagina web: <http://www.ungheni.md/>, Viber, rețelele de socializare (Facebook) <https://www.facebook.com/ungheni.md>, <https://actelocale.gov.md>. Pentru diseminarea informației privind achiziționarea bunurilor și serviciilor sunt utilizate preponderent pagina web: <https://achizitii.md/ro/public/organization/primaria-ungheni> și Monitorul oficial (pe suport de hârtie).

APL este destul de activă în ceea ce privește asigurarea accesului la informație privind GPP, - sunt publicate anunțurile privind licitațiile publice (<https://ungheni.md/licitatii/>), rezultatele licitațiilor (<https://ungheni.md/rezultate/>), prezentarea activităților ce țin de îmbunătățirea infrastructurii publice. Totuși, este posibilă îmbunătățirea transparenței privind patrimoniul public disponibil, GPP, cheltuielile și consumurile publice a serviciilor comunale aferente. Asigurarea transparenței va permite:

- creșterea veniturilor ca rezultat: 1) mărirea numărului de terenuri care pot fi transmise în arendă și / sau spațiilor neutilizate, 2) participări active a unui număr mai mare de solicitanți la concursurile anunțate,
- mărirea încrederii cetățenilor în APL, deoarece lipsa informației cu privire la patrimoniu generează neîncredere și interpretări greșite,
- îmbunătățirea colaborării cu instituțiile/ organizațiile donatoare/finanțatoare și alte părți interesate,
- o dezvoltare economică locală durabilă, inclusiv prin atragerea investitorilor potențiali, care vor fi mai bine informați despre oportunitățile existente în comunitate.

1.9. Politici publice

1.9.1. Politici publice în vigoare

La nivel local în mun.Ungheni a fost aprobat Regulamentul Local de Urbanism (reglementează activitatea în domeniul amenajării teritoriului, sistematizării, utilizării funciar-urbanistice a terenurilor, construcțiilor).

În același timp se recomandă elaborarea și aprobarea Regulamentelor și procedurilor aferente proceselor de gestionare a patrimoniului public, cum ar fi:

- Regulamentul de inventariere al patrimoniului public;
- Regulamentul cu privire la Registrele de arendă și de locațiune al patrimoniului public;
- Regulamentul cu privire la procesul de asigurare a transparenței activităților aferente GPP;
- Regulamentul cu privire la circuitul documentelor de efectuare a tranzacțiilor cu referire la patrimoniul public;
- Regulamentul cu privire la colectarea informației, calcularea indicatorilor de performanță și raportarea privind procesul de GPP, etc.

1.9.2. Planul de Investiții Capitale

Planul de investiții capitale publice reprezintă principalul document de elaborare, planificare, organizare, implementare și monitorizare a proiectelor de investiții capitale (IC) în clădirile și infrastructura publică a primăriei mun.Ungheni la nivel local. Primăria Ungheni dispune de un [Plan de Investiții capitale](#) al comunității pentru perioada 2020-2024⁸. Se recomandă actualizarea și aprobarea Planului prin Decizia Consiliului. În cadrul APL a fost instituit (prin **Dispoziția nr. 289-02/1-07 din 27.06.2019**) și activează Grupul de lucru, care necesită a fi revizuit. Planul de investiții capitale publice al municipiului Ungheni reprezintă principalul document de elaborare, planificare, organizare, implementare și monitorizare a proiectelor de investiții.

Cadrul legal privind investițiile capitale este reglementat de:

- Legea finanțelor publice și responsabilității bugetar-fiscale nr.181/2014 (art. 40-41) stabilește principiile generale pentru alocarea cheltuielilor de IC.
- Regulamentului cu privire la proiectele de investiții capitale publice (HG 684 din 29-09-2022) stabilește procedurile și reglementează toate etapele ciclului proiectului de investiții capitale.
- Setul metodologic privind elaborarea aprobarea și modificarea bugetului (cap.4.7).
- Instrucțiune privind evaluarea proiectelor de investiții capitale publice aprobată prin Ordinul MF nr. 104 din 22.11.2023.

⁸ http://ungheni.md/wp-content/uploads/2020/01/Planul-de-Investitii_Ungheni.pdf

2. Analiza SWOT

Analiza SWOT reprezintă instrumentul principal, aplicat în evaluarea calitativă a situației din domeniul gestionării patrimoniului public a UAT Ungheni.

Tabelul 54. Analiza SWOT

Puncte tari	Puncte slabe
<ul style="list-style-type: none"> • Experiență mare în atragerea și implementarea proiectelor de investiții în infrastructură, eficiență energetică și economice. • Rețele de comunicații (apă, gaz, electricitate) bine dezvoltate. Se implementează proiecte pentru dezvoltarea rețelei de canalizare. • Capacități bune în domeniul evidenței contabile, Relații funciare și cadastru, atragerii proiectelor, arhitectură. • Inventariere deplină a terenurilor publice înregistrate și delimitate, cât și a celor neînregistrate. • Existența registrelor pe patrimoniul public (terenuri, clădiri, arendă, locațiune comodat). • Imobile/ spații disponibile pentru investiții/ locațiune. • Existența resurselor acvatice. • Servicii sociale bine dezvoltate. • Existența PUG. • Existența Zona Economică Liberă “Ungheni - Business” amplasată în mun.Ungheni, ceea ce permite atragerea investitorilor strategici. • Existența Strategiei de dezvoltare a sectorului de apă și de canalizare 2018-2025. • Existența Planului Operațional Local Ungheni (2021-2026) • Existența Planului de investiții capitale 2020-2024. • Participarea specialiștilor la instruirii în domeniul GPP 	<ul style="list-style-type: none"> • Nu este finalizat procesul de delimitare/ înregistrare/ evaluare al terenurilor publice și construcțiilor. • Insuficiența programelor informaționale integrate pentru evidența și GPP. • Este nevoie de elaborat fișele detaliate pentru fiecare construcție proprietate publică a APL. • Registrul patrimoniului public necesită a fi dezvoltat/ completat. • Cadrul regulatoriu în domeniul GPP necesită a fi îmbunătățit. • Lipsa unei Oferte investiționale ale localității și Strategiei de atragere a investitorilor potențiali. • Transparență insuficientă în domeniul GPP. • Este necesar de implementat sistemul de monitorizare a indicatorilor de performanță aferenți GPP. • Resurse financiare limitate pentru delimitarea / înregistrarea patrimoniului public. • Imobile/ spații nefinalizate/ neutilizate. • Insuficiența cadrelor calificate în domeniul utilizării programelor geospațiale în cadrul Întreprinderilor municipale
Oportunități	Riscuri
<ul style="list-style-type: none"> • Implementarea Proiectului de înregistrare și evaluare funciară (PIEF) implementat de ASP, în baza Acordului de finanțare între Republica Moldova și Asociația Internațională pentru Dezvoltare. • Construcția Podului rutier Ungheni, peste Prut, la frontiera dintre România și Republica Moldova, cu perspectiva asigurării conexiunii viitoare Autostrăzi Târgu Mureș – Iași – Ungheni (A8). • Construcția autostrăzii Iași / Ungheni – Chișinău – Odesa • Dezvoltarea parteneriatelor, inclusiv a parteneriatelor publice-private. • Colaborarea activă cu Organizațiile de finanțare și programe de cooperare. 	<ul style="list-style-type: none"> • Instabilitate politică și geopolitică. • Conflicte militare și hibride (dependența energetică) • Riscuri naturale (secetă, inundații, alunecări de teren). • Creșterea prețurilor pentru resursele energetice, gaze, etc.

3. Strategia de gestionare a patrimoniului

3.1. Viziunea

Viziunea Primăriei mun.Ungheni pînă în anul 2026 privind gestiunea patrimoniului public este definită ca:

Municipiul Ungheni – un oraș atractiv pentru investitori și cu un Management eficient și durabil al patrimoniului public prin prestarea de servicii publice mai bune la nivel local din perspective de raționalizare „Active mai bune, Servicii mai bune”.

3.2. Obiectiv de dezvoltare

Pentru realizarea viziunii, activitățile și proiectele, tuturor factorilor implicați în procesul de gestionare a patrimoniului vor fi orientate pe următoarea direcție strategică de dezvoltare:

Consolidarea potențialului municipiului prin utilizarea eficientă a patrimoniului public și prestarea serviciilor de calitate pentru toți cetățenii orașului, inclusiv femei, copii, și din categorii social-vulnerabile.

Pentru atingerea direcției strategice au fost formulate următoarele **obiective specifice**:

1. Eficientizarea utilizării durabile a patrimoniului public UAT Ungheni prin inventarierea și înregistrarea integrală pînă la finele anului 2026.
2. Dezvoltarea capacității instituționale a angajaților APL în gestionarea patrimoniului.
3. Consolidarea capacităților angajaților Întreprinderilor municipale.
4. Gestionarea transparentă a patrimoniului UAT Ungheni cu un nivel înalt de implicare a tuturor cetățenilor, inclusiv femei, copii, persoane în etate.

3.3. Principiile gestionării activelor

Pentru a realiza aceste obiective, se propune ca APL să gestioneze utilizarea activelor într-un mod care să respecte următoarele **principii directorii**:

- **Principiul eficienței** în GPP se referă la eficiența tehnicilor, metodelor și mecanismelor utilizate pentru punerea în funcție a întregului proces de gestionare și asigură calitatea corespunzătoare a serviciilor publice prestate cetățenilor.
- **Principiul legalității** impune respectarea legii fundamentale și a celorlalte acte normative existente în privința organizării procesului de GPP.
- **Principiul transparenței** vine să asigure accesul persoanelor la informația cu caracter public, la procesul de gestionare și la modalitățile de administrare a surselor financiare publice obținute de autoritățile publice locale în urma deetatării proprietății publice sau a altor activități ce presupun acumulare de fonduri în bugetul local.

Gestionarea patrimoniului public trebuie să contribuie la prestarea eficientă a serviciilor publice cetățenilor. În acest context, pentru a obține eficiență în domeniul GPP, principiile de administrare a patrimoniului public pot fi clasificate în trei categorii:

1. Principiile care se referă la îmbunătățirea continuă a procesului de GPP.
2. Principiile în vederea asigurării de economii și minimalizării costurilor publice.
3. Principiile ce țin de furnizarea datelor exacte ce țin de domeniul GPP.

3.4. PLANUL DE ACȚIUNI PRIVIND GPP, 2024-2026

Obiectiv strategic 1. Municipiul Ungheni – un oraș atractiv pentru investitori și cu un Management eficient și durabil al patrimoniului public prin prestarea de servicii publice mai bune la nivel local din perspective de raționalizare „Active mai bune, Servicii mai bune”.

Proiecte / Activități	Perioada de implementare	Cost, mii lei	Sursa de finanțare	Responsabil	Indicatori de performanță
Obiectiv specific 1. Eficientizarea utilizării durabile a patrimoniului public UAT Ungheni prin inventarierea și înregistrarea integrală până la finele anului 2026					
1.1. Efectuarea inventarierii patrimoniului public	2024-2026	-	-	Specialist GPP	<ul style="list-style-type: none"> • Acte de proprietate publică identificate și înregistrate; • Informații în baza de date pe suport de hârtie și electronic introduse/ actualizate; • Patrimoniu public inclus în evidența contabilă a APL, inclusiv și cel utilizat de instituțiile din subordine/ operator economic; • Evidența datelor menținută.
1.2. Finalizarea procesului de inventariere, delimitare, înregistrare a patrimoniului public	2026-2026	-	ASP	Inginer cadastral, Specialist GPP, Primar	<ul style="list-style-type: none"> • Toate terenurile și bunurile imobile înregistrate în RBI în corespundere cu etapele și termenii prevăzuți de Proiectul de înregistrare și evaluare funciară (PIEF) implementat de ASP; • Toate registrele și listele de inventariere privind patrimoniul public actualizate și finalizate; • Tot patrimoniul public al APL evaluat și reflectat în evidența contabilă.
1.3. Actualizarea listei bunurilor imobile în baza informației disponibile în Registrul bunurilor imobile (RBI)	2024	-	-	Specialist GPP	<ul style="list-style-type: none"> • Lista bunurilor imobile pe categorii (clădiri, terenuri, drumuri, fâșii forestiere, păduri) cu caracteristici relevante (suprafața, număr cadastral, domeniu, destinația, valoarea bunului imobil) elaborată și publicată; • Listele întocmite de inginerul cadastral și listele din contabilitate verificate/corelate (inclusiv corespunderea patrimoniului reflectat în evidența contabilă, verificarea corespunderii valorii și cauza devierilor); • Lista bunurilor imobile reflectate la mijloace fixe în evidența contabilă (inclusiv nr. cadastral valoarea de intrare/ uzura/ valoarea de bilanț).
1.4. Elaborarea/ actualizarea Registrului patrimoniului public (RPP)	2024-2026	-	-	Specialist GPP	<ul style="list-style-type: none"> • Informații de bază despre active colectate și introduse în baza de date; • Importanța activelor definite; • RPP instituit și actualizat; • Active publice clasificate pe categorii, sub-categorii și tipuri de proprietate.
1.5. Determinarea stării curente a activelor și a opțiunilor de întreținere adecvată	2024-2026	-	-	Specialist GPP	<ul style="list-style-type: none"> • Active inspectate; • Evaluarea stării activelor efectuată; • Program anual de dare în locațiune, vânzare sau dezvoltarea de parteneriate cu implicarea activelor APL în surplus elaborat/actualizat.
1.6. Actualizarea Planului multianual de investiții capitale	2024-2025	-	-	Primar	<ul style="list-style-type: none"> • Planul de investiții capitale pe termen mediu actualizat;

Proiecte / Activități	Perioada de implementare	Cost, mii lei	Sursa de finanțare	Responsabil	Indicatori de performanță
1.7. Includerea tuturor contractelor de arendă, locațiune în evidența contabilă	2024-2025	-	-	Contabil-șef	<ul style="list-style-type: none"> Contractele de arendă, locațiune actualizate și reflectate în evidența contabilă.
1.8. Elaborarea Regulamentelor necesare pentru GPP și procedurilor aferente proceselor de gestionare a patrimoniului public	2024-2025	-	-	Specialist GPP, Primar	<ul style="list-style-type: none"> Regulamentul de inventariere al patrimoniului public; Regulamentul cu privire la Registrul patrimoniului public; Regulamentul cu privire la registrele de arendă și de locațiune al patrimoniului public; Regulamentul cu privire la asigurarea transparenței referitoare activităților aferente GPP; Regulamentul cu privire la circuitul documentelor a tranzacțiilor privind GPP; Regulamentul cu privire la colectarea și raportarea datelor privind GPP; Regulamente elaborate și publicate pe pagina web a APL; Cel puțin 300 de persoane informate, inclusiv femei și tineri informați.
1.9. Inventarierea și determinarea stării clădirilor publice ale altor autorități de pe teritoriul mun.Ungheni	2026			Specialist GPP	<ul style="list-style-type: none"> Registru cu caracteristici ale tuturor clădirilor proprietate publică ale altor autorități localizate în mun.Ungheni
Obiectiv specific 2. Dezvoltarea capacității instituționale a angajaților APL în gestionarea patrimoniului					
2.1. Angajarea/ Delegarea Specialistului în gestionarea patrimoniului public	2024	-	-	Primar	<ul style="list-style-type: none"> Specialist în gestionarea patrimoniului delegat/angajat (Specialist GPP); Fișă de post elaborată și adusă la cunoștință; Gestionarea sistematică și profesionistă a patrimoniului public.
2.2. Dotarea cu tehnică de calcul performantă	2026	20.0	Buget local, surse externe	Primar	<ul style="list-style-type: none"> Tehnică de calcul cu soft performant instalată; Cel puțin 2 angajați APL instruiți.
2.3. Instruirea angajaților UAT și reprezentanților Întreprinderilor municipale în utilizarea QGIS și gestionarea Geoportalului GIS-Local	2024-2025	-	-	Secretar / Specialist resurse umane	<ul style="list-style-type: none"> Cel puțin 2 angajați APL instruiți; cel puțin 2 reprezentanți ai ÎM instruiți; Cel puțin 1 știre publicată; Cel puțin 200 de persoane informate.
2.4. Instituirea Comisiei de gestionare a patrimoniului public	2024	-	-	Primar	<ul style="list-style-type: none"> Dispoziție/Decizie de instituire a Comisiei de gestionare a patrimoniului public.
2.5. Monitorizarea activității Comisiei de gestionare a patrimoniului public	2024-2025	-	-	Primar	<ul style="list-style-type: none"> Comisia de gestionare a patrimoniului public activă; Cel puțin 1 ședință anuală a CL cu referire la GPP organizată; Proces colectiv și coordonat de luare a deciziilor cu referire la eficiența GPP.
2.6. Delegarea specialiștilor la cursuri de instruire organizate de instituțiile abilitate	2024-2025	50.0	Buget local	Primar	<ul style="list-style-type: none"> Cel puțin o ofertă pentru instruire recepționată; Cel puțin un curs de instruire frecventat; Cel puțin 1 angajat APL instruit în GPP;

Proiecte / Activități	Perioada de implementare	Cost, mii lei	Sursa de finanțare	Responsabil	Indicatori de performanță
					<ul style="list-style-type: none"> • Cel puțin 1 știre publicată; • Cel puțin 300 de persoane, inclusiv femei, copii și tineri informați.
2.7. Organizarea stagiilor și vizitelor de studiu pentru schimbul de experiență și perfecționare profesională	2024-2025	100.0	Buget local, surse externe	Primar	<ul style="list-style-type: none"> • Cel puțin o stagiere și/sau vizită de studiu pentru schimbul de experiență și perfecționare profesională anual organizată; • Cel puțin o ședință organizată pentru schimbul de informații cu echipa primăriei; • Cel puțin un comunicat informativ/știre publicată; • Cel puțin 300 de persoane, inclusiv din diasporă informate.
2.8. Instituirea indicatorilor de performanță pentru prestarea serviciilor publice	2024-2025	-	-	Primar, Specialist GPP, Directori instituții	<ul style="list-style-type: none"> • Sondaje de opinie în rândul grupurilor țintă cu privire la nivelul de servicii publice prestate organizat; • Bază de date completată continuu; • Informații privind cheltuielile suportate de către instituțiile publice proprietate APL colectate, stocate și analizate ; • Standarde de Prestare a Serviciilor (SPS) stabilite; • Cel puțin 300 de persoane, inclusiv din categorii social – vulnerabile informate.
2.9. Actualizarea Planului de Dezvoltare Economică Locală	2025-2026	30.0	Surse externe	Primar	<ul style="list-style-type: none"> • Plan de Dezvoltare Economică al comunității actualizat și aprobat; • Cel puțin zece investitori informați despre comunitate și competitivitatea locală; • Cel puțin 300 de persoane, inclusiv din categorii social – vulnerabile informate.
Obiectiv specific 3. Consolidarea capacităților angajaților Întreprinderilor municipale și prestarea serviciilor de calitate tuturor cetățenilor, inclusiv din categorii social-vulnerabile					
3.1 Efectuarea/ actualizarea inventarierii activelor Î.M.	2024-2025	-	-	Specialist GPP, Director ÎM	<ul style="list-style-type: none"> • Inventarierea activelor Întreprinderilor municipale efectuată/ actualizată; • RPP completat; • Înregistrarea în evidența contabilă a patrimoniului ÎM.
3.2 Determinarea stării curente a activelor și a opțiunilor de întreținere adecvată	2024-2025	-	-	Specialist GPP, Director ÎM	<ul style="list-style-type: none"> • Active inspectate; • Evaluarea stării activelor efectuată; • Program anual de dare în locațiune, comercializare sau PPP a activelor în surplus elaborat.
3.3 Elaborarea Planului anual de investiții	2024-2025	-	-	Primar	<ul style="list-style-type: none"> • Planul anual de investiții elaborat și publicat; • Cel puțin 300 de persoane, inclusiv din categorii social – vulnerabile informate.
3.4 Instituirea indicatorilor de performanță pentru prestarea serviciilor publice prestate de către ÎM	2024-2025	-	-	Primar, Specialist GPP, Directori instituții	<ul style="list-style-type: none"> • Sondaje de opinie în rândul grupurilor țintă cu privire la nivelul de servicii publice prestate organizate; • Bază de date completată continuu; • Informații privind cheltuielile ÎM colectate, stocate și analizate; • Standarde de Prestare a Serviciilor (SPS) stabilite; • Cel puțin 300 de persoane, inclusiv din categorii social – vulnerabile informate.
3.5 Instruirea angajaților ÎM în QGIS și gestionarea Geoportalului	2024-2025				<ul style="list-style-type: none"> • Cel puțin 2 angajați instruiți;

Proiecte / Activități	Perioada de implementare	Cost, mii lei	Sursa de finanțare	Responsabil	Indicatori de performanță
GIS-Local					<ul style="list-style-type: none"> • Cel puțin 1 știre publicată; • Cel puțin 200 de persoane informate.
3.6 Includerea Rețelelor edilitare în Gislocal	2025-2026				<ul style="list-style-type: none"> • Transparența straturilor "Rețelele edilitare" ca parte componentă a platformei "GIS-local" disponibilă publicului;
3.7 Elaborarea și Prezentarea anuală a rapoartelor de activitate a ÎM către CL și cetățeni	Anual	-	-	Director ÎM	<ul style="list-style-type: none"> • Raport anual privind activitatea ÎM și GPP prezentat și coordonat cu CL și cetățeni; • Cel puțin 300 de persoane, inclusiv din categorii social – vulnerabile informate.
3.8 Actualizarea paginii web cu informații privind ÎM	2024-2025	-	-	Specialist APL	<ul style="list-style-type: none"> • Pagina web actualizată cu informații privind activitatea și rezultatele Întreprinderilor municipale; • Cel puțin 300 de persoane, inclusiv din categorii social – vulnerabile informate
Obiectiv specific 4. Gestionarea transparentă a patrimoniului UAT Ungheni cu un nivel înalt de implicare a tuturor cetățenilor, inclusiv femei, copii, persoane în etate					
4.1 Elaborarea Planului de comunicare privind transparența în domeniul GPP ca parte componentă a Planului anual de comunicare al APL	2024-2025	-	-	Specialist APL	<ul style="list-style-type: none"> • Planul de comunicare privind transparența în domeniul GPP ca parte componentă a Planului anual de comunicare al APL elaborat și plasat pe pagina WEB a APL și /sau rețele de socializare; • Cel puțin 300 de persoane, inclusiv din categorii social – vulnerabile informate.
4.2 Actualizarea anuală a paginii web a primăriei	Anual	-	-	Specialist APL	<ul style="list-style-type: none"> • Pagina web a primăriei completată cu informații privind activitatea UAT Ungheni în domeniul GPP; • Cel puțin 300 de persoane, inclusiv din categorii social – vulnerabile informate.
4.3 Elaborarea hărții online privind patrimoniul APL	2024-2026	-	-	Specialist GPP	<ul style="list-style-type: none"> • Transparența stratului "Patrimoniul public al APL" ca parte componentă a platformei "GIS-local" dezvoltată; • Cel puțin 300 de persoane, inclusiv din categorii social – vulnerabile și din diasporă informate.
4.4 Actualizarea hărții online privind GPP	2024-2025	-	-	Specialist GPP	<ul style="list-style-type: none"> • Hartă privind GPP actualizată periodic, promovată și disponibilă public; • Cel puțin 200 de persoane, inclusiv din diasporă și din categorii social – vulnerabile informate.
4.5 Publicarea informației privind organizarea și rezultatele concursurilor privind patrimoniul public	2024-2025	-	-	Specialist GPP	<ul style="list-style-type: none"> • Cel puțin 2 știri lunar/trimestrial privind organizarea/ rezultatele concursurilor privind GPP pe pagina web / rețelele de socializare publicate; • Cel puțin 300 de persoane, inclusiv din diasporă și din categorii social – vulnerabile informate.
4.6 Organizarea întâlnirilor cu potențiali investitori prin contacte directe sau prin intermediul Diasporei	2024-2025	100,0	Buget local	Primar	<ul style="list-style-type: none"> • Cel puțin câte 2 ședințe offline / online organizate anual; • Cel puțin 2 vizite de studiu; • Cel puțin un investitor atras; • Cel puțin 250 de persoane, inclusiv din diasporă informate.
4.7 Publicarea informației privind	2024-2026	-	-	Specialist GPP	<ul style="list-style-type: none"> • Cel puțin câte un comunicat trimestrial publicat privind mersul implementării PIEF

Proiecte / Activități	Perioada de implementare	Cost, mii lei	Sursa de finanțare	Responsabil	Indicatori de performanță
mersul implementării Proiectului de înregistrare și evaluare funciară (PIEF) implementat de Agenția Servicii Publice (ASP)					implementat de ASP; <ul style="list-style-type: none"> • Cel puțin 300 de persoane, inclusiv din categorii social – vulnerabile și din diasporă informate.
4.8 Actualizarea Registrului contractelor de arendă a terenurilor cu caracteristicile relevante (locatar, nr. contract, suprafața, termen, valoarea etc).	2024-2025	-	-	Specialist GPP	<ul style="list-style-type: none"> • Registrul contractelor de arendă a terenurilor (HG Nr. 228 din 24.04.2019 pentru aprobarea Regulamentului privind modul de ținere a registrelor contractelor de arendă) cu caracteristicile relevante (locatar, nr. contract, suprafața, termen, valoarea, etc) pe suport de hirtie și în format electronic elaborate și publicate, actualizate.
4.9 Elaborarea în format electronic a Registrului contractelor de arendă / comodat a clădirilor, spațiilor, cu caracteristici relevante	2024-2026	-	-	Specialist GPP	<ul style="list-style-type: none"> • Registrul contractelor de arendă/ comodat a clădirilor, spațiilor, cu caracteristici relevante (locatar, nr. contract, suprafața, termen, valoarea etc.) în format electronic elaborat și publicat; • Cel puțin 300 de persoane, inclusiv din categorii social – vulnerabile informate.
4.10 Atragerea și implementarea proiectelor de eficiență și independență energetică	2024-2026			Primar, Specialist GPP	<ul style="list-style-type: none"> • Cel puțin 5 proiecte implementate • Cel puțin 300 de persoane, inclusiv din categorii social – vulnerabile și din diasporă informate.
4.11 Elaborarea anuală a Raportului privind GPP	Anual	-	-	Specialist GPP	<ul style="list-style-type: none"> • Raportul privind GPP elaborat, discutat în cadrul Comisiei privind GPP și prezentat Consiliului local cel puțin odată pe an; • Cel puțin 300 de persoane, inclusiv din categorii social – vulnerabile și diasporă informate.
4.12 Prezentarea anuală a raportului de activitate a primarului către CL și cetățeni	Anual	-	-	Primar	<ul style="list-style-type: none"> • Raport anual privind activitatea primarului și GPP prezentat și coordonat cu CL și cetățeni; • Cel puțin 300 de persoane, inclusiv din categorii social – vulnerabile și diasporă informate.

3.5. PLANUL ANUAL DE ACȚIUNI PRIVIND GPP, 2024

Obiectiv strategic 1. Municipiul Ungheni – un oraș atractiv pentru investitori și cu un Management eficient și durabil al patrimoniului public prin prestarea de servicii publice mai bune la nivel local din perspective de raționalizare „Active mai bune, Servicii mai bune”.

Proiecte / Activități	Perioada de implementare	Cost, mii lei	Sursa de finanțare	Responsabil	Indicatori de performanță
Obiectiv specific 1. Eficientizarea utilizării durabile a patrimoniului public UAT Ungheni prin inventarierea și înregistrarea integrală până la finele anului 2024					
1.1. Efectuarea inventarierii patrimoniului public	2024	-	-	Specialist GPP	<ul style="list-style-type: none"> • Acte de proprietate publică identificate și înregistrate; • Informații în baza de date pe suport de hârtie și electronic introduse/ actualizate; • Patrimoniu public inclus în evidența contabilă a APL, inclusiv și cel utilizat de instituțiile din subordine/ operator economic; • Evidența datelor menținută.
1.2. Elaborarea listei bunurilor imobile în baza informației disponibile în Registrul bunurilor imobile (RBI)	2024	-	-	Specialist GPP	<ul style="list-style-type: none"> • Lista bunurilor imobile pe categorii (clădiri, terenuri, drumuri, fâșii forestiere, păduri) cu caracteristici relevante (suprafața, număr cadastral, domeniu, destinația, valoarea bunului imobil) elaborată și publicată; • Listele întocmite de inginerul cadastral și listele din contabilitate verificate/corelate (inclusiv corespunderea patrimoniului reflectat în evidența contabilă, verificarea corespunderii valorii și cauza devierilor); • Lista bunurilor imobile reflectate la mijloace fixe în evidența contabilă (inclusiv nr. cadastral valoarea de intrare/ uzura/ valoarea de bilanț).
1.3. Actualizarea Registrului patrimoniului public (RPP)	2024	-	-	Specialist GPP	<ul style="list-style-type: none"> • Informații de bază despre active colectate și introduse în baza de date; • Importanța activelor definite; • RPP instituit și actualizat; • Active publice clasificate pe categorii, sub-categorii și tipuri de proprietate.
1.4. Determinarea stării curente a activelor și a opțiunilor de întreținere adecvată	2024	-	-	Specialist GPP	<ul style="list-style-type: none"> • Active inspectate; • Evaluarea stării activelor efectuată; • Program anual de dare în locațiune, vânzare sau dezvoltarea de parteneriate cu implicarea activelor APL în surplus elaborat/actualizat.
1.5. Includerea tuturor contractelor de arendă, locațiune în evidența contabilă	2024	-	-	Contabil-șef	<ul style="list-style-type: none"> • Contractele de arendă, locațiune actualizate și reflectate în evidența contabilă.
1.6. Elaborarea Regulamentelor necesare pentru GPP și procedurilor aferente proceselor de gestionare a patrimoniului public	2024	-	-	Specialist GPP, Primar	<ul style="list-style-type: none"> • Regulamentul de inventariere al patrimoniului public; • Regulamentul cu privire la Registrul patrimoniului public; • Regulamentul cu privire la registrele de arendă și de locațiune al patrimoniului public; • Regulamentul cu privire la asigurarea transparenței referitoare activităților aferente GPP; • Regulamentul cu privire la circuitul documentelor a tranzacțiilor privind GPP;

Proiecte / Activități	Perioada de implementare	Cost, mii lei	Sursa de finanțare	Responsabil	Indicatori de performanță
					<ul style="list-style-type: none"> Regulamentul cu privire la colectarea și raportarea datelor privind GPP; Regulamente elaborate și publicate pe pagina web a APL; Cel puțin 300 de persoane informate, inclusiv femei și tineri informați.
Obiectiv specific 2. Dezvoltarea capacității instituționale a angajaților APL în gestionarea patrimoniului					
2.1. Angajarea/ Delegarea Specialistului în gestionarea patrimoniului public	2024	-	-	Primar	<ul style="list-style-type: none"> Specialist în gestionarea patrimoniului delegat/angajat (Specialist GPP); Fișă de post elaborată și adusă la cunoștință; Gestionarea sistematică și profesionistă a patrimoniului public.
2.2. Dotarea cu tehnică de calcul performantă	2024	20.0	Buget local, surse externe	Primar	<ul style="list-style-type: none"> Tehnică de calcul cu soft performant instalată; Cel puțin 1 angajat APL instruit.
2.3. Instruirea angajaților UAT și reprezentanților Întreprinderilor municipale în utilizarea QGIS și gestionarea Geoportalului GIS-Local	2024	-	-	Secretar / Specialist resurse umane	<ul style="list-style-type: none"> Cel puțin 1 angajat APL instruit; Cel puțin 1 știre publicată; Cel puțin 200 de persoane informate.
2.4. Instituirea Comisiei de gestionare a patrimoniului public	2024	-	-	Primar	<ul style="list-style-type: none"> Dispoziție/Decizie de instituire a Comisiei de gestionare a patrimoniului public.
2.5. Delegarea specialiștilor la cursuri de instruire organizate de instituțiile abilitate	2024	50.0	Buget local	Primar	<ul style="list-style-type: none"> Cel puțin o ofertă pentru instruirii recepționată; Cel puțin un curs de instruire frecventat; Cel puțin 1 angajat APL instruit în GPP; Cel puțin 1 știre publicată; Cel puțin 300 de persoane, inclusiv femei, copii și tineri informați.
2.6. Organizarea stagiilor și vizitelor de studiu pentru schimbul de experiență și perfecționare profesională	2024	100.0	Buget local, surse externe	Primar	<ul style="list-style-type: none"> Cel puțin o stagiere și/sau vizită de studiu pentru schimbul de experiență și perfecționare profesională anual organizată; Cel puțin o ședință organizată pentru schimbul de informații cu echipa primăriei; Cel puțin un comunicat informativ/știre publicată; Cel puțin 300 de persoane, inclusiv din diasporă informate.
2.7. Instituirea indicatorilor de performanță pentru prestarea serviciilor publice	2024	-	-	Primar, Specialist GPP, Directori instituții	<ul style="list-style-type: none"> Sondaje de opinie în rândul grupurilor țintă cu privire la nivelul de servicii publice prestate organizat; Bază de date completată continuu; Informații privind cheltuielile suportate de către instituțiile publice proprietate APL colectate, stocate și analizate ; Standarde de Prestare a Serviciilor (SPS) stabilite; Cel puțin 300 de persoane, inclusiv din categorii social – vulnerabile informate.

Proiecte / Activități	Perioada de implementare	Cost, mii lei	Sursa de finanțare	Responsabil	Indicatori de performanță
Obiectiv specific 3. Gestionarea transparentă a patrimoniului UAT Ungheni cu un nivel înalt de implicare a tuturor cetățenilor, inclusiv femei, copii, persoane în etate					
3.1. Elaborarea Planului de comunicare privind transparența în domeniul GPP ca parte componentă a Planului anual de comunicare al APL	2024	-	-	Specialist APL	<ul style="list-style-type: none"> Planul de comunicare privind transparența în domeniul GPP ca parte componentă a Planului anual de comunicare al APL elaborat și plasat pe pagina WEB a APL și /sau rețele de socializare; Cel puțin 300 de persoane, inclusiv din categorii social – vulnerabile informate.
3.2. Actualizarea anuală a paginii web a primăriei	Anual	-	-	Specialist APL	<ul style="list-style-type: none"> Pagina web a primăriei completată cu informații privind activitatea APL în domeniul GPP; Cel puțin 300 de persoane, inclusiv din categorii social – vulnerabile informate.
3.3. Elaborarea Planului de comunicare privind transparența în domeniul GPP ca parte componentă a Planului anual de comunicare al APL	2024	-	-	Specialist APL	<ul style="list-style-type: none"> Planul de comunicare privind transparența în domeniul GPP ca parte componentă a Planului anual de comunicare al APL elaborat și plasat pe pagina WEB a APL și /sau rețele de socializare; Cel puțin 300 de persoane, inclusiv din categorii social – vulnerabile informate.
3.4. Elaborarea hărții online privind patrimoniul APL	2024	-	-	Specialist GPP	<ul style="list-style-type: none"> Transparența stratului ”Patrimoniul public al APL” ca parte componentă a platformei ”GIS-local” dezvoltată; Cel puțin 300 de persoane, inclusiv din categorii social – vulnerabile și din diasporă informate.
3.5. Publicarea informației privind organizarea și rezultatele concursurilor privind patrimoniul public	2024	-	-	Specialist GPP	<ul style="list-style-type: none"> Cel puțin 2 știri lunar/trimestrial privind organizarea/ rezultatele concursurilor privind GPP pe pagina web / rețelele de socializare publicate; Cel puțin 300 de persoane, inclusiv din diasporă și din categorii social – vulnerabile informate.
3.6. Organizarea întâlnirilor cu potențiali investitori prin contacte directe sau prin intermediul Diasporei	2024	100,0	Buget local	Primar	<ul style="list-style-type: none"> Cel puțin câte 2 ședințe offline / online organizate anual; Cel puțin 2 vizite de studiu; Cel puțin un investitor atras; Cel puțin 250 de persoane, inclusiv din diasporă informate.
3.7. Publicarea informației privind mersul implementării Proiectului de înregistrare și evaluare funciară (PIEF) implementat de Agenția Servicii Publice	2024	-	-	Specialist GPP	<ul style="list-style-type: none"> Cel puțin câte un comunicat trimestrial publicat privind mersul implementării PIEF implementat de ASP; Cel puțin 300 de persoane, inclusiv din categorii social – vulnerabile și din diasporă informate.
3.8. Actualizarea Registrului contractelor de arendă a terenurilor cu caracteristicile relevante (locatar, nr. contract, suprafața, termen, valoarea etc).	2024	-	-	Specialist GPP	<ul style="list-style-type: none"> Registrul contractelor de arendă a terenurilor (HG Nr. 228 din 24.04.2019 pentru aprobarea Regulamentului privind modul de ținere a registrelor contractelor de arendă) cu caracteristicile relevante (locatar, nr. contract, suprafața, termen, valoarea, etc) pe suport de hârtie și în format electronic elaborate și publicate, actualizate.
3.9. Elaborarea în format electronic a	2024	-	-	Specialist	<ul style="list-style-type: none"> Registrul contractelor de arendă/ comodat a clădirilor, spațiilor, cu caracteristici

Proiecte / Activități	Perioada de implementare	Cost, mii lei	Sursa de finanțare	Responsabil	Indicatori de performanță
Registrului contractelor de arendă / comodat a clădirilor, spațiilor, cu caracteristici relevante				GPP	relevante (locatar, nr. contract, suprafața, termen, valoarea etc.) în format electronic elaborat și publicat; <ul style="list-style-type: none"> • Cel puțin 300 de persoane, inclusiv din categorii social – vulnerabile informate.
3.10. Atragerea și implementarea proiectelor de eficiență și independență energetică	2024-2025			Primar, Specialist GPP	<ul style="list-style-type: none"> • Cel puțin 2 proiecte de eficiență și independență energetică depuse. • Cel puțin 300 de persoane, inclusiv din categorii social – vulnerabile și din diasporă informate.
3.11. Elaborarea anuală a Raportului privind GPP	Anual	-	-	Specialist GPP	<ul style="list-style-type: none"> • Raportul privind GPP elaborat, discutat în cadrul Comisiei privind GPP și prezentat Consiliului local cel puțin odată pe an; • Cel puțin 300 de persoane, inclusiv din categorii social – vulnerabile și diasporă informate.
3.12. Prezentarea anuală a raportului de activitate a primarului către CL și cetățeni	Anual	-	-	Primar	<ul style="list-style-type: none"> • Raport anual privind activitatea primarului și GPP prezentat și coordonat cu CL și cetățeni; • Cel puțin 300 de persoane, inclusiv din categorii social – vulnerabile și diasporă informate.

3.6. Monitorizarea Planului GPP

Procesul de monitorizare a Planului GPP constă în:

- (i) evaluarea atingerii obiectivului strategic și obiectivelor specifice care va fi realizată prin intermediul indicatorilor de implementare și
- (ii) raportarea rezultatelor evaluării.

Monitorizarea Planului necesită colectarea, procesarea și evaluarea datelor cantitative din proiectele în curs de realizare și a datelor statistice de la APL și instituțiile publice proprietate APL sau a datelor care documentează impactul evaluat al investițiilor și compatibilitatea lor cu obiectivele prezentului Plan.

Monitorizarea planului de acțiuni se va efectua de două ori pe an (la situația de 1 iulie și 1 decembrie a fiecărui an) prin colectarea și agregarea datelor privind investițiile în gestionarea patrimoniului public și starea patrimoniului public. Evaluarea datelor trebuie efectuată în termeni restrânși (până la 15 zile) pentru a permite autorității deliberative de a primi decizii asupra informației primite pe parcursul și până la finele anului bugetar în ajustarea acelor măsuri din plan care deviază de la termenii stabiliți.

Responsabil tehnic pentru monitorizare și evaluare, elaborarea rapoartelor va fi desemnată Comisia GPP. Comisia își va desfășura activitatea în ședințe care se vor desfășura cel puțin o dată în 6 luni. Planul de acțiuni va fi actualizat în funcție de evoluția situației. Actualizarea se va efectua de Comisia de GPP care va prezenta propunerile sale CL.

Raportarea. În cadrul procesului de monitorizare vor fi elaborate anual rapoarte de monitorizare, care vor include informații privind implementarea indicatorilor stabiliți pentru fiecare acțiune în parte, iar final vor fi elaborate rapoarte de evaluare și progres, ce vor determina care este impactul activităților realizate într-un anumit timp și nivelul de implementare a obiectivelor stabilite. Rapoartele de monitorizare și de evaluare vor fi elaborate de Comisia de GPP în baza Rapoartelor prezentate de responsabilii de implementare privind îndeplinirea acțiunilor, proiectelor și prezentate CL.

Rapoartele de evaluare vor include în mod obligatoriu concluzii și recomandări referitoare la înlăturarea deficiențelor depistate în procesul de evaluare. Întru asigurarea implementării acestor recomandări Comisia de GPP poate să propună modificări, în funcție de necesități, în Planul de acțiuni pentru implementarea Planului GPP.

La finalul implementării Planului GPP urmează a fi elaborat un raport de evaluare finală, care să conțină informații privind gradul de atingere a obiectivelor stabilite și a impactului scontat. În baza acestui raport, prezentat de către Comisia de GPP, se va decide asupra următoarei etape de planificare în domeniul gestionării patrimoniului public.

Anexa 1. Legislația aferentă GPP

Notă: Lista prezentată mai jos este una informativă, și nu este exhaustivă:

- Codul civil nr.1107 din 06 iunie 2002
- Codul funciar, adoptat prin Legea nr. 828 din 25.12.1991
- Codul subsolului, adoptat prin Legea nr. 3 din 02.02.2009
- Codul silvic, adoptat prin Legea nr. 887 din 21.06.1996
- Legea Nr. 436-XVI din 28 decembrie 2006 privind administrația publică locală
- Legea Nr. 113 din 27.04.2007 contabilității
- Legea nr.435-XVI din 28decembrie 2006 privind descentralizarea administrativă
- Legea Nr. 121 din 04.05.2007 privind administrarea și dectatizarea proprietății publice
- Legea Nr. 1543 din 25.02.1998 cadastrului bunurilor imobile
- Legea Nr. 29 din 05.04.2018 privind delimitarea proprietății publice
- Legea Nr. 523 din 16.07.1999 cu privire la proprietatea publică a unităților administrativ-teritoriale
- Legea Nr. 75 din 30.04.2015 cu privire la locuințe
- Legea Nr. 150 din 14-07-2017 cu privire la Registrul obiectivelor de infrastructură tehnico-edilitară
- Legea Nr. 488 din 08.07.1999 exproprierii pentru cauză de utilitate publică
- Legea Nr. 179 din 10.07.2008 cu privire la parteneriatul public-privat
- Lege Nr. 121 din 05.07.2018 cu privire la concesiunile de lucrări și concesiunile de servicii
- Legea apelor Nr. 272 din 23.12.2011
- Legea Nr. 1308 din 25.07.1997 privind prețul normativ și modul de vânzare-cumpărare a pământului
- Legea Nr. 591 din 23.09.1999 cu privire la spațiile verzi ale localităților urbane și rurale
- Legea Nr. 1402 din 24-10-2002 serviciilor publice de gospodărie comunală
- Legea Nr. 303 din 13-12-2013 privind serviciul public de alimentare cu apă și de canalizare
- Legea nr.158 –XVI din 4 iulie 2008 cu privire la funcția publică și statutul funcționarului public
- Legea nr. 509 din 22-06-1995 drumurilor
- Hotărârea Guvernului Nr. 941 din 22-12-2020 cu privire la aprobarea Catalogului mijloacelor fixe
- Hotărârea Guvernului Nr. 675 din 06.06.2008 cu privire la Registrul patrimoniului public
- Hotărârea Guvernului Nr. 568 din 06.05.2008 cu privire la organizarea evidenței proprietății publice, circulația acesteia și exercitarea funcțiilor de către persoanele împuternicite să reprezinte interesele statului/unităților administrativ-teritoriale
- Hotărârea Guvernului Nr. 228 din 24.04.2019 pentru aprobarea Regulamentului privind modul de ținere a registrelor contractelor de arendă
- Hotărârea Guvernului Nr. 63 din 11.02.2019 pentru aprobarea Regulamentului privind modul de delimitare a bunurilor imobile proprietate publică
- Hotărârea Guvernului Nr. 91 din 11.02.2019 pentru aprobarea Regulamentului cu privire la valorificarea terenurilor proprietate publică a statului
- Hotărârea Guvernului Nr. 1170 din 25.10.2016 pentru aprobarea Regulamentului cu privire la modul de transmitere, schimbare a destinației și schimb de terenuri
- Hotărârea Guvernului Nr. 1428 din 16.12.2008 pentru aprobarea Regulamentului cu privire la vânzarea - cumpărarea terenurilor aferente.
- Hotărârea Guvernului Nr. 945 din 20.08.2007 cu privire la măsurile de realizare a Legii nr.121 din 4 mai 2007 privind administrarea și dectatizarea proprietății publice.
- Hotărârea Guvernului Nr. 901 din 31.12.2015 pentru aprobarea Regulamentului cu privire la modul de transmitere a bunurilor proprietate publică
- Hotărârea Guvernului Nr. 684 din 29-09-2022 pentru aprobarea Regulamentului cu privire la proiectele de investiții capitale publice
- Hotărârea Guvernului Nr. 676 din 11.07.2000 cu privire la procedura unică de ținere a evidenței spațiilor verzi ale localităților urbane și rurale
- Hotărârea Guvernului Nr. 476 din 04.07.2012 pentru aprobarea Regulamentului privind procedurile standard și condițiile generale de selectare a partenerului privat
- Hotărârea Guvernului Nr. 483 din 29-03-2008 pentru aprobarea Regulamentului cu privire la modul de dare în locațiune a activelor neutilizate
- Ordinul Ministrului Finanțelor Nr. 60 din 29.05.2012 cu privire la aprobarea Regulamentului privind inventarierea.
- Ordinul Ministrului Finanțelor Nr. 104 din 22-11-2023 cu privire la aprobarea Instrucțiunii privind evaluarea proiectelor de investiții capitale publice

Anexa 2. Fișa de post model a specialistului în GPP

Titlul: Specialist în gestionarea patrimoniului public (SGPP)

Subordonare: Primarul

Sumarul funcției: Specialistul în GPP are sarcina de a asigura întreținerea adecvată a patrimoniului public, prin utilizarea optimală a acestora și minimizarea costurilor de prestare a serviciilor de calitate înaltă comunității. Specialistul în GPP promovează interesul primăriei în ceea ce privește gestionarea eficientă a patrimoniului public și asigură ca Consiliul Local să dispună de informații suficiente pentru adoptarea deciziilor politice. SGPP este responsabil de menținerea și păstrarea/arhivarea unui sistem sistematizat de evidență a datelor și informației detaliate referitoare la fiecare activ public, aflat în subordinea primăriei.

Specialistul în GPP trebuie să dețină cunoștințe profunde în ceea ce ține de practicile de gestionare, procedurile și reglementările cu referință la activele publice, astfel încât să poată acționa independent și să stabilească prioritățile operaționale a acestora. Abilitatea de a lucra în condiții dificile, respectând termeni limită și capacitatea de a lucra în mediu amiabil și a stabili relații eficiente cu părțile interesate, sunt caracteristici obligatorii ale acestei funcții.

Obligații și responsabilități:

Înregistrarea și inventarierea patrimoniului public

- Să asigure înregistrarea adecvată a patrimoniului public.
- Să păstreze copii îndosariate pentru fiecare activ public.
- Să creeze și să mențină un inventar electronic, sau Registrul al patrimoniului public care să includă toate datele relevante privind gestionarea lor.
- Să întrețină Registrul patrimoniului public prin înregistrarea modificărilor cu referire la active: ca urmare a achizițiilor de noi active, radierea unor active existente sau menținerea necesităților operaționale.
- Să efectueze analize și evaluări cu privire la: starea patrimoniului public, nivelului de adecvare, importanța, utilizarea și accesibilitatea acestora.

Utilizarea patrimoniului public de către instituții bugetare sau întreprinderi municipale, închirierea acestora unor părți terțe, sau Parteneriate Publice-Private.

- Să elaboreze proiecte de acorduri de utilizare, spre aprobare Primarului sau Consiliului Local, pentru instituțiile bugetare sau întreprinderea municipală, ce reglementează detaliat utilizarea patrimoniului public de către instituțiile respective.
- Să prezinte recomandări Comisiei pentru GPP, Primarului și Consiliului Local cu privire la activele publice ce urmează a fi date în chirie părților terțe.
- Să elaboreze proiecte de contracte de arendă, locațiune, spre aprobare Primarului sau Consiliului Local, încheiate între APL și partea terță care va utiliza patrimoniul public.
- Să înainteze proiecte sau să recomande contractarea unor surse externe privind dezvoltarea acordurilor de Parteneriat Public-Privat, spre aprobare Primarului sau Consiliului Local.
- Să dezvolte un nivel de standarde privind prestarea serviciilor publice pentru utilizatorii proprietăților publice, inclusiv pentru instituțiile bugetare, întreprinderii municipale și părților terțe (Partenerii Privati).
- Să reprezinte APL, la indicațiile Primarului, la negocierea sau renegocierea contractelor de arendă, locațiune și de Parteneriat Public-Privat.
- Să desfășoare proceduri de închiriere în mod transparent, corect și competitiv astfel încât să obțină cel mai bun preț pentru arenda / locațiunea patrimoniului public către părțile terțe.
- Să desfășoare, la necesitate, campanii de informare în masă pentru a informa opinia publică privind operațiunile efectuate cu patrimoniul public, statutul activelor publice, cum ar fi închirierea și Parteneriatele Publice Private (PPP).
- Să ghideze utilizatorii finali, inclusiv instituțiile bugetare și alții, în domenii ce țin de logistica activelor, cum ar fi utilizarea și întreținerea, nivelul standardelor de prestare a serviciilor publice solicitat.

Comercializarea patrimoniului public

- Să înainteze recomandări către Comisia pentru GPP, Primar și Consiliul Local cu privire la activele publice ce ar trebui comercializate.
- Să contribuie la elaborarea contractelor de vânzare-cumpărare ce urmează a fi aprobate de către Consiliul Local.
- Să organizeze și să participe la ședințele comisiilor convocate, pentru a evalua activele publice ce urmează a fi vândute, închiriate sau folosite în cadrul PPP.
- Să desfășoare acțiuni de vânzare-cumpărare transparent, corect și competitiv astfel încât să obțină cel mai bun preț pentru închirierea patrimoniului public părților terțe.
- Să desfășoare la necesitate, campanii de informare în masă pentru a informa opinia publică privind modificarea statutului activelor publice prin procedura de vânzare-cumpărare.

Bugetare și control

- Să asigure colectarea indicatorilor de performanță, recepția rapoartelor solicitate de la utilizatorii patrimoniului public, inclusiv instituțiile bugetare subordonate, întreprinderii municipale, părțile terțe, partenerii privați, ce le-au închiriat și să transmită aceste rapoarte Primarului și Comisiei pentru GPP.
- Să pregătească documentația și să raporteze Comisiei pentru GPP și Primarului despre statutul activelor inventariate și să vină cu recomandări ce țin de perspectiva de utilizare și comercializare.
- Să contribuie la elaborarea bugetului anual pentru a se asigura că cheltuielile pentru activele publice sunt estimate adecvat și că veniturile prognozate sunt reflectate corect în buget.
- Să asigure colectarea corespunzătoare a veniturilor de la utilizatorii patrimoniului public.

Cerințe:




- Abilități profunde de comunicare (scris și verbal) și interpersonale.
- Aptitudini avansate de analiză calitativă, verificate prin experiența anterioară de muncă.
- Cunoștințe de operare în Microsoft Excel, Microsoft Word, 1C Contabilitate, programe geospațiale.
- Aptitudini pronunțate de negociere.
- Experiența în domeniul gestionării activelor/bunurilor imobiliare este preferabilă.
- Cursuri de contabilitate, finanțe și bunuri imobiliare reprezintă un avantaj.


Anexa 3. Informații despre starea clădirilor proprietate publică a Primăriei mun.Ungheni

<p>Clădirea Primăriei Anul înființării: 1977 Numărul cadastral: 92011060060 Suprafața totală: 01-318,7 m.p. 7 niv. + Subsol + et. tehnic Suprafața terenului: 0.5437 ha Localizarea: mun. Ungheni, str. Națională 7 Starea generală tehnico-edilitară a clădirii: bună. Aprovizionarea cu apă - se realizează centralizat, serviciul fiind prestat permanent fără întreruperi. Canalizare - Sistem centralizat de evacuare a apelor uzate, care a fost reparat capital în anul 2022. Sistemul de evacuare a apei pluviale a fost reparat capital în anul 2021. Sistem de încălzire – Încălzire centralizată S.A. „Comgaz-Plus”. Sistem electric: Este reparat capital. Sistemul de iluminare este modern cu iluminare LED în toate birourile. Blocurile sanitare - sunt în interiorul clădirii. Cîte 2 la fiecare etaj. A fost făcută reparația capitală a tuturor blocurilor sanitare în anul 2019. La etajul 1 este amenajat un bloc sanitar pentru persoane cu dizabilități locomotorii. Accesibilitatea în instituție - este pantă de acces, pentru persoanele cu nevoi speciale este disponibil liftul interior. Eficiența energetică: Clădirea nu este termoizolată, geamuri de termopan instalate 100% în anul 2018. Necesități de investiții: Cazangerie autonomă pe bază de gaze (potențial pe havuzul deteriorat). Reparație capitală exterioară, inclusiv cu termoizolare.</p>	
<p>Grădinița Albinuța – nu funcționează de cca 10 ani Anul înființării: 1985 Numărul cadastral: 92011040314 Suprafața totală: 01-2415,1 m.p. – S + 2niv Suprafața terenului: 1,0755 ha Localizarea: mun. Ungheni, str. I. Creangă f/n Starea generală tehnico-edilitară a clădirii: este una bună. Aprovizionarea cu apă - se realizează centralizat. Canalizare - Sistem centralizat de evacuare a apelor uzate. Sistem de încălzire – Încălzire centralizată S.A. „Comgaz-Plus”. Sistem electric: Este reparat capital. Blocurile sanitare - sunt în interiorul clădirii. Accesibilitatea în instituție – nu sunt pante de acces. Eficiența energetică: Clădirea este termoizolată, geamuri de termopan 100%. Necesități de investiții: Cazangerie autonomă pe bază de gaze. Reparație capitală a rețelelor ingineresti interioare: apa, canalizarea, electricitatea, Reparații capitale interne și a blocurilor sanitare, Necesită amenajarea teritoriului pe exterior.</p>	

<p>Grădinița nr.3 Andrieș Anul înființării: 1981 Numărul cadastral: 92011040311 Suprafața totală: 01-2150,0 m.p. – S + 2niv: 7 blocuri cu 2 nivele și un bloc cu un nivel. Suprafața terenului: 1,0029 ha Localizarea: mun. Ungheni, str. A. Bernardazzi 1 Starea generală tehnico-edilitară a clădirii: este una bună. În anul 2015 a fost efectuată reparația capitală a clădirii interioară și exterioară. Aprovizionarea cu apă - se realizează centralizat, serviciul fiind prestat permanent fără întreruperi. Canalizare - Sistem centralizat de evacuare a apelor uzate. Sistem de încălzire – Încălzire autonomă pe baza cazangeriei de gaz. Sistem electric: Este reparat capital. Blocurile sanitare - sunt în interiorul clădirii. Accesibilitatea în instituție - sunt pante de acces cu excepția accesului la et.2. Eficiența energetică: Clădirea este termoizolată, geamuri de termopan 100%. Sunt instalate panouri fotovoltaice. Necesități de investiții: nu sunt necesare.</p>	
<p>Grădinița Delia Anul înființării: 1985 Numărul cadastral: 92011070036 Suprafața totală: 01-2617,0 m.p. – S + 2niv Suprafața terenului: 1,0431 ha Localizarea: mun. Ungheni, str. Lacului 3 Starea generală tehnico-edilitară a clădirii: este una bună. Grădinița a fost redeschisă în anul 2020 după o reparație capitală interioară. Aprovizionarea cu apă - se realizează centralizat, serviciul fiind prestat permanent fără întreruperi. Canalizare - Sistem centralizat de evacuare a apelor uzate renovat capital. Sistem de încălzire – Încălzire autonomă pe bază de gaze. Sistem electric: Este reparat capital. Blocurile sanitare - sunt în interiorul clădirii conform tuturor cerințelor, inclusiv pentru copii cu deficiențe locomotorii. Accesibilitatea în instituție - sunt pante de acces. Eficiența energetică: Clădirea nu este termoizolată, geamuri de termopan 100%. Necesități de investiții: Reparație capitală exterioară. Termoizolarea pereților, instalarea panourilor fotovoltaice. Amenajarea terenului.</p>	
<p>Grădinița Guguță Anul înființării: 1985 Numărul cadastral: 92011030154 Suprafața totală: 01-2005,0 m.p. – S + 2niv Suprafața terenului: 1,2725 ha Localizarea: mun. Ungheni, str. C. Porumbescu 10 Starea generală tehnico-edilitară a clădirii: este una bună. 12 ani după reparația capitală interioară și exterioară. Aprovizionarea cu apă - se realizează centralizat, serviciul fiind prestat permanent fără întreruperi. Canalizare - Sistem centralizat de evacuare a apelor uzate. Sistem de încălzire – Încălzire centralizată S.A. „Comgaz-Plus”. Sistem electric: Este reparat capital. Blocurile sanitare - sunt în interiorul clădirii conform tuturor cerințelor, inclusiv pentru copii cu deficiențe locomotorii. Accesibilitatea în instituție - sunt pante de acces. Eficiența energetică: Cazangerie autonomă pe bază de gaze. Clădirea este termoizolată, geamuri de termopan 100%. Necesități de investiții: Instalarea panourilor fotovoltaice.</p>	

Grădinița nr.11 Licurici**Anul înființării:** 1985**Numărul cadastral:** 92011040317**Suprafața totală:** 01-2337,1 m.p. – S + 2niv**Suprafața terenului:** 1,0727 ha**Localizarea:** mun. Ungheni, str. Gh Crestiuc 7A**Starea generală tehnico-edilitară a clădirii:** este una bună. La moment se execută reparația capitală exterioară. Pe interior Grădinița a fost reparată capital în ultimii 8 ani.**Aprovizionarea cu apă** - se realizează centralizat, serviciul fiind prestat permanent fără întreruperi.**Canalizare** - Sistem centralizat de evacuare a apelor uzate.**Sistem de încălzire** – Încălzire centralizată S.A. „Comgaz-Plus”.**Sistem electric:** Este reparat capital.**Blocurile sanitare** - sunt în interiorul clădirii conform tuturor cerințelor, inclusiv pentru copii cu deficiențe locomotorii.**Accesibilitatea în instituție** – vor fi pante de acces după finalizarea reparației exterioare (2023).**Eficiența energetică:** Clădirea este în proces de termoizolare (va fi finalizat în 2023), geamuri de termopan 100%.**Necesități de investiții:** Cazangerie autonomă pe bază de gaze. Amenajarea teritoriului în jurul grădiniței. Instalarea panourilor fotovoltaice.**Grădinița nr.47 Solnișko****Anul înființării:** 1979**Numărul cadastral:** 92011040308**Suprafața totală:** 01-656,6 m.p. – S + 2niv**Suprafața terenului:** 0,5715 ha**Localizarea:** mun. Ungheni, str. B.P. Hasdeu 5**Starea generală tehnico-edilitară a clădirii:** este bună. Reparație capitală pe exterior.**Aprovizionarea cu apă** - se realizează centralizat, serviciul fiind prestat permanent fără întreruperi.**Canalizare** - Sistem centralizat de evacuare a apelor uzate.**Sistem de încălzire** – Încălzire centralizată S.A. „Comgaz-Plus”.**Sistem electric:** Este reparat capital cu excepția a 2 grupe.**Blocurile sanitare** - sunt în interiorul clădirii.**Accesibilitatea în instituție** - sunt pante de acces.**Eficiența energetică:** Clădirea este termoizolată, geamuri de termopan 100%.**Necesități de investiții:** Cazangerie autonomă pe bază de gaze. Reparație capitală interioară în 2 grupe. Instalarea panourilor fotovoltaice de asupra blocului alimentar.

<p>Grădinița nr.9 Steluța Anul înființării: 1976 Numărul cadastral: 92011060062 Suprafața totală: 01-2181,0 m.p. – S + 2niv, 02-10,5 m.p. – 1 niv. Suprafața terenului: 0,8323 ha Localizarea: mun. Ungheni, str. V. Micle 5 Starea generală tehnico-edilitară a clădirii: este una bună. A fost efectuată reparația capitală exterioară în anul 2023. Aprovizionarea cu apă - se realizează centralizat, serviciul fiind prestat permanent fără întreruperi. Canalizare - Sistem centralizat de evacuare a apelor uzate. Sistem de încălzire – Încălzire centralizată S.A. „Comgaz-Plus”. Sistem electric: Este reparat capital cu excepția a 2 grupe. Blocurile sanitare - sunt în interiorul clădirii. Accesibilitatea în instituție - sunt pante de acces. Eficiența energetică: Clădirea este termoizolată, geamuri de termopan 100%. Necesități de investiții: Cazangerie autonomă pe bază de gaze. Reparație capitală interioară în 2 grupe. Instalarea panourilor fotovoltaice.</p>	
<p>Grădinița nr.2 Tereza Soboloevski Anul înființării: 1981 Numărul cadastral: 92011100649 Suprafața totală: 01-2155,0 m.p. – S + 2niv Suprafața terenului: 1,1997 ha Localizarea: mun. Ungheni, str. Ștefan cel Mare și Sfint 163 Starea generală tehnico-edilitară a clădirii: este una bună. În 2023 a fost efectuată termoizolarea termică exterioară. Aprovizionarea cu apă - se realizează centralizat, serviciul fiind prestat permanent fără întreruperi. Canalizare - Sistem centralizat de evacuare a apelor uzate. Sistem de încălzire – Încălzire centralizată S.A. „Comgaz-Plus”. Apa caldă pe timp de vară pe bază de colectoare solare Sistem electric: Este reparat capital. Blocurile sanitare - sunt în interiorul clădirii conform tuturor cerințelor, inclusiv pentru copii cu deficiențe locomotorii. Accesibilitatea în instituție - sunt pante de acces. Eficiența energetică: Clădirea este termoizolată, geamuri de termopan 100%. Iluminare pe bază de becuri LED. Necesități de investiții: Cazangerie autonomă pe bază de gaze. Reparație a 2 foișoare. Instalarea panourilor fotovoltaice.</p>	
<p>Liceul Gheorghe Asachi Anul înființării: 1980 Numărul cadastral: 92011040315 Suprafața totală: 01-2512,5 m.p. – S + 4 niv, 02-128,7 m.p. - 1 niv, 03 – 28,3 m.p. – 1 niv Suprafața terenului: 2,0806 ha Localizarea: mun. Ungheni, str. Gh. Crestiuc 47 Starea generală tehnico-edilitară a clădirii: este una bună. Aprovizionarea cu apă - se realizează centralizat, serviciul fiind prestat permanent fără întreruperi. Canalizare - Sistem centralizat de evacuare a apelor uzate. Sistem de încălzire – Încălzire centralizată - cazangerie autonomă pe bază de gaze. Blocurile sanitare - sunt în interiorul clădirii. Accesibilitatea în instituție - sunt pante de acces. Eficiența energetică: Clădirea este termoizolată, geamuri de termopan 100%.</p>	

<p>Liceul Ion Creangă Anul înființării: 1981 Numărul cadastral: 92011100378 Suprafața totală: 01-5731,0 m.p. – 3 niv Suprafața terenului: 1,6223 ha Localizarea: mun. Ungheni, str. Ștefan cel Mare și Sfint 151 Starea generală tehnico-edilitară a clădirii: este una bună. Aprovizionarea cu apă - se realizează centralizat, serviciul fiind prestat permanent fără întreruperi. Canalizare - Sistem centralizat de evacuare a apelor uzate. Sistem de încălzire – Încălzire centralizată S.A. „Comgaz-Plus”. Blocurile sanitare - sunt în interiorul clădirii. Accesibilitatea în instituție - sunt pante de acces. Eficiența energetică: Clădirea nu este termoizolată, geamuri de termopan 100%. Necesități de investiții: Cazangerie autonomă pe bază de gaze. Reparație capitală exterioară cu termoizolarea pereților. Sistem de canalizare, blocuri sanitare. Instalarea panourilor fotovoltaice.</p>	 
<p>Liceul Mihai Eminescu Anul înființării: 1987 Numărul cadastral: 92011060041 Suprafața totală: 01-9393,0 m.p. – S + 4niv Suprafața terenului: 1,3808 ha Localizarea: mun. Ungheni, str. Națională 1 Starea generală tehnico-edilitară a clădirii: este una bună. Aprovizionarea cu apă - se realizează centralizat, serviciul fiind prestat permanent fără întreruperi. Canalizare - Sistem centralizat de evacuare a apelor uzate. Sistem de încălzire – Încălzire centralizată S.A. „Comgaz-Plus”. Blocurile sanitare - sunt în interiorul clădirii. Accesibilitatea în instituție - sunt pante de acces. Eficiența energetică: Clădirea nu este termoizolată, geamuri de termopan 100%. Necesități de investiții: Cazangerie autonomă pe bază de gaze. Instalarea panourilor fotovoltaice.</p>	
<p>Liceul Alexandr Pușkin Anul înființării: 1981 Numărul cadastral: 92011040228 Suprafața totală: 01-5452,0 m.p. – 3 niv Suprafața terenului: 3,2054 ha Localizarea: mun. Ungheni, str. Decebal 36a Starea generală tehnico-edilitară a clădirii: este una bună. Aprovizionarea cu apă - se realizează centralizat, serviciul fiind prestat permanent fără întreruperi. Canalizare - Sistem centralizat de evacuare a apelor uzate. Sistem de încălzire – Încălzire centralizată S.A. „Comgaz-Plus”. Blocurile sanitare - sunt în interiorul clădirii. Accesibilitatea în instituție - sunt pante de acces. Eficiența energetică: Clădirea este termoizolată, geamuri de termopan 100%. Necesități de investiții: Cazangerie autonomă pe bază de gaze. Amenajarea teritoriului. Rețelele ingineresti exterioare (canalizarea).</p>	 

<p>Liceul Vasile Alecsandri - blocul principal</p> <p>Anul înființării: 1981 Numărul cadastral: 92011060103 Suprafața totală: 01-2336,0 m.p. –S + 4 niv Suprafața terenului: 0,2326 ha Localizarea: mun. Ungheni, str. Națională 13 Starea generală tehnico-edilitară a clădirii: este una bună. Aprovizionarea cu apă - se realizează centralizat, serviciul fiind prestat permanent fără întreruperi. Canalizare - Sistem centralizat de evacuare a apelor uzate. Sistem de încălzire – Încălzire centralizată de la Cazangeria autonomă a Consiliului raional. Blocurile sanitare - sunt în interiorul clădirii. Accesibilitatea în instituție - sunt pante de acces. Eficiența energetică: Clădirea este termoizolată, geamuri de termopan 100%. Necesități de investiții: Instalarea panourilor fotovoltaice.</p>	
<p>Liceul Vasile Alecsandri – 2 blocuri separate</p> <p>Anul înființării: 1982 Numărul cadastral: 92011060106 Suprafața totală: 01-509,0 m.p. –S + 2 niv, 02 – 50,65 m.p. – 1 niv Suprafața terenului: 0,3529 ha Localizarea: mun. Ungheni, str. M Eminescu 49 Starea generală tehnico-edilitară a clădirii: este una bună. Aprovizionarea cu apă - se realizează centralizat, serviciul fiind prestat permanent fără întreruperi. Canalizare - Sistem centralizat de evacuare a apelor uzate. Sistem de încălzire – Încălzire centralizată de la Cazangeria autonomă a Consiliului raional. Blocurile sanitare - sunt în interiorul clădirii. Accesibilitatea în instituție - sunt pante de acces. Eficiența energetică: Clădirea este termoizolată, geamuri de termopan 100%. Necesități de investiții: Instalarea panourilor fotovoltaice.</p>	
<p>Clădirea Baza de Turism</p> <p>Anul înființării: Numărul cadastral: 92011100523 Suprafața totală: 01-1037,0 m.p. 1 niv. Suprafața terenului: 0,1919 Localizarea: mun. Ungheni, str. Ștefan cel Mare și Sfint 189 Starea generală tehnico-edilitară a clădirii: este nesatisfăcătoare. Aprovizionarea cu apă - se realizează centralizat, serviciul fiind prestat permanent fără întreruperi. Canalizare - Sistem centralizat de evacuare a apelor uzate. Sistem de încălzire – Încălzirecu lemne și cărbuni (sobe). Blocurile sanitare - sunt în interiorul clădirii. Accesibilitatea în instituție – Acces ușor în clădire. Eficiența energetică: Clădirea nu este termoizolată, geamuri de termopan 100%. Necesități de investiții: Reparație capitală exterioară și a acoperișului. Sistem de canalizare, blocuri sanitare. Termoizolarea pereților, instalarea panourilor fotovoltaice.</p>	

Clădirea Camera de Comerț

Anul înființării:

Numărul cadastral: 92011060144

Suprafața totală: 01-685,4 m.p. – 2 niv, 02-54,0 m.p., 03 -64,25 m.p.- 1 niv, 04- 22,5 m.p., 05 – 19,5 m.p. – 1 niv

Suprafața terenului: 0.3076 ha

Localizarea: mun. Ungheni, str. B Lăutaru 26

Starea generală tehnico-edilitară a clădirii: este una bună.

Aprovizionarea cu apă - se realizează centralizat, serviciul fiind prestat permanent fără întreruperi.

Canalizare - Sistem centralizat de evacuare a apelor uzate.


Sistem de încălzire – Încălzire centralizată S.A. „Comgaz-Plus”.

Blocurile sanitare - sunt în interiorul clădirii.

Accesibilitatea în instituție – Este accesibilă la primul etaj.

Eficiența energetică: Clădirea nu este termoizolată, geamuri de termopan 100%.

Necesități de investiții: Reparație capitală exterioară.



Clădirea fostului Centru de zi pentru copii și tineri „Casa pentru toți”

Anul înființării: 2010

Numărul cadastral: 92011040797

Suprafața totală: 01-411,1 m.p. – 2 niv.

Suprafața terenului: 0,118 ha

Localizarea: mun. Ungheni, str. A. Bernardazzi f/n

Starea generală tehnico-edilitară: este una bună. Din 7 blocuri – 2 sunt neutilizate – necesită reparație capitală.

Gestiune: Clădirile sunt transmise în gestiune economică la CNAS.

Aprovizionarea cu apă - se realizează centralizat, serviciul fiind prestat permanent fără întreruperi.

Canalizare - Sistem centralizat de evacuare a apelor uzate.




Sistem de încălzire – Încălzire centralizată S.A. „Comgaz-Plus”.

Blocurile sanitare - sunt în interiorul clădirii.

Accesibilitatea în instituție - sunt pante de acces.

Eficiența energetică: Clădirea nu este termoizolată, geamuri de termopan 100%.



<p>Centrul de Reabilitare și Integrare Socială a Bătrânilor Ungheni (fostă grădiniță)</p> <p>Anul înființării: 1986 Numărul cadastral: 9201103005 Suprafața totală: 01-263,0 m.p. – S+2 niv, 02-297,7 m.p. – S+2 niv, 03-1652,3 m.p. - S+2 niv Suprafața terenului: 1,056 ha Localizarea: mun. Ungheni, str. G Meniuc 8 Starea generală tehnico-edilitară a clădirii: este una bună. Câteva încăperi nu sunt utilizate și necesită reparație capitală. Aprovizionarea cu apă - se realizează centralizat, serviciul fiind prestat permanent fără întreruperi. Canalizare - Sistem centralizat de evacuare a apelor uzate. Sistem de încălzire – Încălzire centralizată S.A. „Comgaz-Plus”. Blocurile sanitare - sunt în interiorul clădirii. Accesibilitatea în instituție - sunt pante de acces. Eficiența energetică: Clădirea nu este termoizolată, geamuri de termopan 100%. Necesități de investiții: Reparație capitală exterioară. Termoizolarea pereților, instalarea panourilor fotovoltaice.</p>	
<p>Palatul de Cultură</p> <p>Anul înființării: 1978 Numărul cadastral: 92011030365 Suprafața totală: 01-4933,9 m.p. – S + 3 niv Suprafața terenului: 1,7467 ha Localizarea: mun. Ungheni, str. N Bălcescu 9 Starea generală tehnico-edilitară a clădirii: este satisfăcătoare. La moment se efectuează amenajarea teritoriului. Aprovizionarea cu apă - se realizează centralizat, serviciul fiind prestat permanent fără întreruperi. Canalizare - Sistem centralizat de evacuare a apelor uzate. Sistem de încălzire – Încălzire centralizată – Cazangerie autonomă pe bază de gaze. Blocurile sanitare - sunt în interiorul clădirii. Accesibilitatea în instituție - sunt pante de acces. Eficiența energetică: Clădirea nu este termoizolată, geamuri de termopan 100%. Necesități de investiții: Reparație capitală exterioară. Termoizolarea pereților, instalarea panourilor fotovoltaice.</p>	
<p>Centru cultural Regina Maria</p> <p>Anul înființării: 1968/ 2017 Numărul cadastral: 92011010156 Suprafața totală: 01-453,0 m.p. – 2 niv Suprafața terenului: 0,1622 ha Localizarea: mun. Ungheni, str. M. Viteazul 95 Starea generală tehnico-edilitară a clădirii: este una bună, Reareația capitală finalizată în anul 2018. Aprovizionarea cu apă - se realizează centralizat, serviciul fiind prestat permanent fără întreruperi. Canalizare - Sistem centralizat de evacuare a apelor uzate. Sistem de încălzire – Încălzire centralizată – cazangerie autonomă pe bază de gaze. Blocurile sanitare - sunt în interiorul clădirii. Accesibilitatea în instituție - sunt pante de acces. Eficiența energetică: Clădirea este termoizolată, geamuri de termopan 100%. Necesități de investiții: Instalarea panourilor fotovoltaice.</p>	

Școala de Muzică

Anul înființării: 1957

Numărul cadastral: 92011060042

Suprafața totală: 01-986,8 m.p. S + 2 niv

Suprafața terenului: 0,064 ha

Localizarea: mun. Ungheni, str. Alexandru cel Bun 3

Starea generală tehnico-edilitară a clădirii: este una bună.

Aprovizionarea cu apă - se realizează centralizat, serviciul fiind prestat permanent fără întreruperi.

Canalizare - Sistem centralizat de evacuare a apelor uzate.

Sistem de încălzire – Încălzire centralizată S.A. „Comgaz-Plus”.

Blocurile sanitare - sunt în interiorul clădirii.

Accesibilitatea în instituție - sunt pante de acces.

Eficiența energetică: Clădirea nu este termoizolată, geamuri de termopan 100%.

Necesități de investiții: Reparație parțială capitală interioară.

Reparație capitală exterioară (renovarea fațadei conform stilului vechi).

Instalarea panourilor fotovoltaice. Reparația sistemului electric pe interior cu înlocuirea corpurilor de iluminat de tip LED.

**Școala primară Spiridon Vangheli**

Anul înființării: 1984

Numărul cadastral: 92011030199

Suprafața totală: 01-1685,0 m.p. –S + 2 niv, 02 – 29,1 m.p. – 1 niv

Suprafața terenului: 0,6676 ha

Localizarea: mun. Ungheni, str. Decebal 23

Starea generală tehnico-edilitară a clădirii: este una bună.

Aprovizionarea cu apă - se realizează centralizat, serviciul fiind prestat permanent fără întreruperi.

Canalizare - Sistem centralizat de evacuare a apelor uzate.

Sistem de încălzire – Încălzire centralizată S.A. „Comgaz-Plus”.

Blocurile sanitare - sunt în interiorul clădirii.

Accesibilitatea în instituție - sunt pante de acces.

Eficiența energetică: Clădirea nu este termoizolată, geamuri de termopan 100%.

Necesități de investiții: Reparație capitală a Sălii de sport. Cazangerie autonomă pe bază de gaze. Amenajarea teritoriului. Instalarea panourilor fotovoltaice.



Sectorul de amenajare al Primăriei mun.Ungheni (Servicii Comunale)

Anul înființării: 1948

Numărul cadastral: 92011060302

Suprafața totală: 01-357,5 m.p. – 1 niv, 02-32,0 m.p.- 1 niv, 03 - 124,7 m.p.-1 niv, 04- 206,6 m.p. – 1 niv , 05 – 191,1 m.p. – 1 niv

Suprafața terenului: 0.4032 ha

Localizarea: mun. Ungheni, str. Livezilor 6

Starea generală tehnico-edilitară a clădirii: este una bună.

Aprovizionarea cu apă - se realizează centralizat, serviciul fiind prestat permanent fără întreruperi.

Canalizare - Sistem centralizat de evacuare a apelor uzate.

Sistem de încălzire – Încălzire centralizată -cazangerie pe bază de biomasă (lemne, brichete).

Blocurile sanitare - sunt în exteriorul clădirii. S-a construit anexa cu duș pentru lucrători și blocuri sanitare.

Eficiența energetică: Clădirea 01 este termoizolată, geamuri de termopan 100%.

Necesități de investiții: Amenajarea terenului. Reparația capitală a clădirilor adiacente



Clădire 1 Stadionul Municipal

Anul înființării:

Numărul cadastral: 92011040618

Suprafața totală: 01-382,8 m.p. – 1 niv

Suprafața terenului: 0,1018 ha

Localizarea: mun. Ungheni, str. Romană 35

Starea generală tehnico-edilitară a clădirii: este una satisfăcătoare. Jumătate de clădire necesită reparație capitală.

Aprovizionarea cu apă - se realizează centralizat, serviciul fiind prestat permanent fără întreruperi.

Canalizare - Sistem centralizat de evacuare a apelor uzate.

Sistem de încălzire – Încălzire centralizată S.A. „Comgaz-Plus”.

Blocurile sanitare - sunt în interiorul clădirii.

Accesibilitatea în instituție – nu este nevoie de pante de acces.

Eficiența energetică: Clădirea nu este termoizolată, geamuri de termopan 50%.

Necesități de investiții: Reparația capitală a acoperișului. Reparație capitală exterioră și interioară. Sistem de canalizare, blocuri sanitare. Termoizolarea pereților, instalarea panourilor fotovoltaice.



Clădire 2 Stadionul Municipal

Anul înființării:

Numărul cadastral: 92011040002

Suprafața totală: 01-117,6 m.p. – 1 niv

Suprafața terenului: 2,2494 ha




Localizarea: mun. Ungheni, str. Romană

Starea generală tehnico-edilitară a clădirii: este proastă, necesită demolare.



<p>Clădirea cimitirului</p> <p>Anul înființării: Numărul cadastral: 92011030935 Suprafața totală: 01 – 84,5 m.p. – 1 niv Suprafața terenului: 3,5592 ha Localizarea: mun. Ungheni, str. Alexandru cel Bun 99 Starea generală tehnico-edilitară a clădirii: nesatisfăcătoare, stare avariată. Aprovizionarea cu apă - se realizează centralizat, serviciul fiind prestat permanent fără întreruperi. Canalizare - Sistem centralizat de evacuare a apelor uzate. Sistem de încălzire – sobă pe lemne. Eficiența energetică: Clădirea nu este termoizolată. Necesități de investiții: Reparație capitală interioară și exterioară.</p>	
<p>2 Încăperi Feroviară 1 (fosta clădire Moldtelecom și poștă) – Primăria deține doar o parte din clădire (cca 71%))</p> <p>Anul înființării: Numărul cadastral: 92011080141 Suprafața totală: 01.002-161,7 m.p., 01.003 – 397,9 m.p. = 560 m.p. (001 148,8 m.p., 02.001 - 82 m.p. Sunt în proprietatea RM – Gestiunea Î.S. Poșta Moldovei) Suprafața terenului: 0,1878 ha Localizarea: mun. Ungheni, str. Feroviară 1 Starea generală tehnico-edilitară a clădirii: este nesatisfăcătoare în stare avariată. Necesități de investiții: Reparație capitală. Pentru clădirii este nevoie ca această să fie transmisă integral la balanța Primăriei.</p>	
<p>Garaje str. Prut</p> <p>Anul înființării: Numărul cadastral: 92011030822 Suprafața totală: 01-199,98 m.p. – 1 niv. Suprafața terenului: 0,058 ha Localizarea: mun. Ungheni, str. Prut 34 Starea generală tehnico-edilitară a clădirii: Neatatisfăcătoare, necesită reparații capitale.</p>	

<p>Încăperea B. Lăutaru 7 (Secția veterinarie orașenească) – o încăperea din clădire</p> <p>Anul înființării: Numărul cadastral: 92011060079 Suprafața totală: 01.002 – 24,45 m.p. Suprafața terenului: 0,1285 ha Localizarea: mun. Ungheni, str. B Lăutaru 7 Starea generală tehnico-edilitară a încăperii: nesatisfăcătoare Eficiența energetică: Clădirea nu este termoizolată Informație generală: Se propune a fi privatizată.</p>	
<p>Clădirea fosta baie – 50% este în proprietatea primăriei mun.Ungheni</p> <p>Anul înființării: Numărul cadastral: 92011060250 Suprafața totală: 01 – 179,7 m.p. – 1 niv (primăria mun.Ungheni deține 43/50 din suprafață, Î.M. Apă-Canal Ungheni deține 7/50 din suprafață) Suprafața terenului: 0,031 ha Localizarea: mun. Ungheni, str. Romană 26 Starea generală tehnico-edilitară a clădirii: este una satisfăcătoare. Aprovizionarea cu apă - se realizează centralizat. Canalizare - Sistem centralizat de evacuare a apelor uzate. Sistem de încălzire - Blocurile sanitare - Accesibilitatea în instituție – nu este nevoie de pante de acces. Eficiența energetică: Clădirea nu este termoizolată. Necesități de investiții: Necesită reparație capitală.</p>	
<p>Sediul ÎM Apă-Canal Ungheni</p> <p>Anul înființării: Numărul cadastral: 92011080086 Suprafața totală: 305.30 m.p. Suprafața terenului: 0,2966 ha Localizarea: mun. Ungheni, str. Națională 2 Starea generală tehnico-edilitară a clădirii: este una bună. Clădirea este transmisă în gestionare ÎM Apă-Canal Ungheni. Aprovizionarea cu apă - se realizează centralizat, serviciul fiind prestat permanent fără întreruperi. Canalizare - Sistem centralizat de evacuare a apelor uzate. Sistem de încălzire – nu este încălzită. Blocurile sanitare - sunt în interiorul clădirii. Accesibilitatea în instituție – Nu sunt necesare pante de acces. Eficiența energetică: Clădirea este termoizolată, geamuri de termopan 100%. Necesități de investiții: Instalarea panourilor fotovoltaice</p>	

<p>Încăpere Dispeceratul ÎM Apă-Canal Ungheni</p> <p>Anul înființării: Numărul cadastral: 92011060188 Suprafața totală: 222.50 m.p. Suprafața terenului: 0.46 ha Localizarea: mun. Ungheni, str. M Eminescu f/n Starea generală tehnico-edilitară a clădirii: este una bună. Clădirea este transmisă în gestionare ÎM Apă-Canal Ungheni. Aprovizionarea cu apă - se realizează centralizat, serviciul fiind prestat permanent fără întreruperi. Canalizare - Sistem centralizat de evacuare a apelor uzate. Sistem de încălzire Blocurile sanitare - sunt în interiorul clădirii. Accesibilitatea în instituție – nu sunt pante de acces. Eficiența energetică: Clădirea nu este termoizolată, geamuri de termopan 100%. Necesități de investiții: Reparație capitală exterioară. Sistem de canalizare, blocuri sanitare. Termoizolarea pereților.</p>	
<p>Castel de apă (Gestionar: ÎM APĂ CANAL Ungheni)</p> <p>Anul înființării: Numărul cadastral: 9201108170 Suprafața totală: 01- 101,8 m.p. Suprafața terenului: 0,0253 ha Localizarea: mun. Ungheni, str. Feroviara f/n Starea generală tehnico-edilitară a clădirii: este una bună. Informație generală: La moment clădirea este în gestiunea Î.M. Apă Canal Ungheni. Se analizează opțiunea de investiție și utilizare a clădirii în scopuri de atracție a turiștilor. Necesități de investiții: Reparație exterioară cu păstrarea elementelor istorice.</p>	
<p>Turn de Apă (Castel Berești – Gestionar: ÎM APĂ CANAL Ungheni)</p> <p>Anul înființării: Numărul cadastral: 9277212003 Suprafața totală: 19 – 28 m.p. (la sol) Suprafața terenului: 64,4 ha (proprietatea RM, Î.S. calea Ferată) Localizarea: s.Zagarancea Starea generală tehnico-edilitară a clădirii: este nesatisfăcătoare. Informație generală: Clădirea nu este utilizată, nu este înregistrată în RBI. Necesități de investiții: Reparație capitală cu păstrarea elementelor istorice.</p>	

Anexa 4. Tranzacții de vânzare a terenurilor proprietate publică (2018-2022)

	Anul vânzării	Număr cadastral	Suprafața (ha)	Valoarea Contractului (lei)
1.	2018	9201103501	0,0096	3411,00
2.	2018	9201113510	0,2470	76576,00
3.	2018	9201113511	0,1503	46597,00
4.	2018	9201113512	0,0455	14106,00
5.	2018	9201104611	0,0038	1325,00
6.	2018	9201104065	0,0053	1847,00
7.	2018	9201104363	0,0683	23821,00
8.	2018	9201108288	0,0133	3941,18
9.	2018	9201110064	0,0333	335,00
10.	2018	9201114287	0,0184	185,00
11.	2018	9201114287	0,0184	185,00
12.	2018	9201103093	0,0739	735,00
13.	2018	9201103398	0,0308	310,00
14.	2018	9201104296	0,0173	173,00
15.	2018	9201103063	0,0530	533,00
16.	2018	9201111001	0,0800	805,00
17.	2018	9201103080	0,0403	405,11
18.	2018	9201111455	0,0656	93500,00
19.	2018	9201107603	0,0700	154000,00
20.	2018	9201111497	0,0640	91300,00
21.	2018	9201111454	0,0656	93500,00
22.	2019	9201103170	0,0060	20000,00
23.	2019	9201111467	0,0640	91300,00
24.	2019	9201103791	0,0017	22000,00
25.	2019	9201101001	0,0296	9173,00
26.	2019	9201105087	0,4500	130210,12
27.	2019	9201112184	0,1508	1517,10
28.	2019	9201104024	0,0142	143,17
29.	2019	9201109395	0,0260	263,26
30.	2019	9201112370	0,1158	1165,06
31.	2019	9201110502	0,0117	117,71
32.	2019	9201104626	0,0125	132000,00
33.	2019	9201104627	0,0108	110000,00
34.	2019	9201106311	0,0024	16500,00
35.	2019	9201104625	0,0135	132000,00
36.	2019	9201111485	0,0640	91300,00
37.	2019	9201111419	0,0646	92400,00
38.	2019	9201108308	0,0746	110000,00
39.	2019	9201106188	3,8911	32230000,00
40.	2019	9201104306	0,0017	16500,00

	Anul vânzării	Număr cadastral	Suprafața (ha)	Valoarea Contractului (lei)
41.	2020	9201103142	0,1073	36037,00
42.	2020	9201102037	0,0267	268,96
43.	2020	9201102241	0,0284	285,53
44.	2020	9201111418	0,0640	91300,00
45.	2020	9201111443	0,0656	93500,00
46.	2020	9201111457	0,0656	93500,00
47.	2020	9201111441	0,0656	93500,00
48.	2020	9201111417	0,0640	91300,00
49.	2020	9201111468	0,0640	91300,00
50.	2020	9201111469	0,0640	91300,00
51.	2020	9201111416	0,0640	91300,00
52.	2020	9201111470	0,0640	91300,00
53.	2020	9201111498	0,0640	91300,00
54.	2020	9201111471	0,0640	91300,00
55.	2020	9201111482	0,0640	91300,00
56.	2020	9201111481	0,0640	91300,00
57.	2020	9201111483	0,0640	91300,00
58.	2020	9201111484	0,0640	91300,00
59.	2020	9201111442	0,0656	93500,00
60.	2020	9201111456	0,0656	93500,00
61.	2020	9201107605	0,0288	132000,00
62.	2020	9201103770	0,0190	104500,00
63.	2021	9201103462	0,0296	297,81
64.	2021	9201103021	0,0268	269,77
65.	2021	9201110639	0,0037	1147,09
66.	2021	9201107606	0,0405	137500,00
67.	2021	9201107635	0,6717	4800000,00
68.	2021	9201104637	0,1259	297000,00
69.	2021	9201104156	0,0136	137,10
70.	2021	9201110518	0,0398	400,43
71.	2021	9201103423	0,0532	560,00
72.	2022	9201103452	0,0578	1058,01
73.	2022	9201103500	0,0053	30000,00
74.	2022	9201106464	0,0172	314,65
75.	2022	9201106452	0,0030	38000,00

Anexa 5. Registrul contractelor de arendă/ locațiune a terenurilor proprietate publică conform situației 01.01.2023

Nr. d/o	DENUMIRE CUMPĂRĂTOR/ARE NDAȘ	NR DATA DECIZIEI	CONTRACT	SUPRAFAȚA (HA)	Termenul	Destinația	Tipul teren (aferent / public)	Locul amplasării (intravilan/ extravilan)	DATORIE (31.12.2022)	CALCUL AT (lei)	ACHITAT (lei)	DATORIE (31.12.2023)	NOTĂ
1	Moraru Oleg	5/4 din 07.06.2006	351 din 11.10.2006	0,2500	20 ani	Intravilan	public	intravilan	0,00	3311,00	0,00	3311,00	
2	ÎCC COOPCOMERȚ	8/5 din 10 06.2005	333 / 06 01 2006	1,1962	30 ani	Intravilan	public	intravilan	0,00	51892,72	35484,72	16408,00	inflație
3	SRL UNCONSALEX	6/16 din 04.07.2008	363 / 12 11 2008	0,0419	15 ani	Intravilan	public	intravilan	0,00	11914,35	11914,35	0,00	inflație
4	SA RICO MARIO	5/13 din 21.08.2009	369 / 16 12 2011	0,0061	10 ani	Intravilan	public	intravilan	-159,68	26048,00	26048,00	-159,68	inflație, prelungit 10 ani
5	SRL DINIROM	8/16 din 07.10.10 1/7 din 20.01.17 1/11 din 11.03.22	374 / 08 02 2011	0,0089	5+5 ani	Intravilan	public	intravilan	0,00	2092,00	0,00	2092,00	prelungit 10 ani
6	SRL ORSUS	3/17 din 06.06.12 2/12 din 12.05.22	02 / 23 07 2012	0,0105	10 ani	Intravilan	public	intravilan	-14,66	2492,00	0,00	2477,34	prelungit 5 ani
7	Ciobanu Gheorghe	2/20 din 20.04.2012 2/12 din 12.05.22	371/1 din 13 06 2012	0,0780	10+10 ani	Intravilan	public	intravilan	0,00	3668,00	0,00	3668,00	prelungit 5 ani
8	SRL MOBILE TEHNOLOGII	4/19 din 14.06.2013	378 / 19 07 2013	0,0012	10 ani	Intravilan	public	intravilan	0,00	1366,99	1366,99	0,00	inflație
9	ÎI CODREANU VASILE	7/9 din 24.07.2014	381 / 09 06 2015	0,0015	10 ani	Intravilan	public	intravilan	-3375,96	3051,62	0,00	-324,34	inflație
10	SRL ADRILANG	10/15 din 04.12.2015	381/1 din 20 01 2016	0,0225	10 ani	Intravilan	public	intravilan	0,00	1057,96	0,00	1057,96	
11	CRPH SFINȚII TREI IERARHI	10/15 din 04.12.2015	382 / 20 01 2016	0,1500	10 ani	Intravilan	public	intravilan	3000,00	7053,05	0,00	10053,05	
12	ALDEX INFO	12/11 din 11.12.2008	365 / 23 04 2009	0,0240	10 + 10 ani	Intravilan	public	intravilan	0,00	2821,22	0,00	2821,22	
13	LEAR CORPORATION	10/15 din 04.12.2015	393 / 05.05.2016	0,2075	10 ani	Intravilan	public	intravilan	0,00	9756,72	9756,72	0,00	
14	LEAR CORPORATION	10/15 din 04.12.2015	394 / 05.05.2016	0,0975	10 ani	Intravilan	public	intravilan	0,00	4584,48	4584,48	0,00	
15	TDV GROUP	3/14 din 27.05.2016	386 / 07 07 2016	0,0600	5 + 5 ani	Intravilan	public	intravilan	0,00	2821,22	0,00	2821,22	
16	UCA RM	8/15 din 09.12.2016	388 / 27.03.2017	0,4100	10 ani	Intravilan	public	intravilan	0,00	19278,33	19278,33	0,00	
17	Pruteanu Anatolie	5/20 din 12.08.2016	389/ 03.04.2017	4,9500	10 ani	Agricol	public	intravilan	0,00	6042,64	0,00	6042,64	
18	DRUMURI STRĂȘENI	2/17 din 20.03.2015	392 / 25.05.2017	0,0685	10 ani	Intravilan	aferent	intravilan	0,00	16115,00	9560,00	6555,00	
19	PROTANDEC	4/9 din 24.06.17 1/11 din 11.03.22	393 / 26.07.2017	0,0049	5+5 ani	Intravilan	public	intravilan	0,00	1152,00	0,00	1152,00	prelungit 10 ani

Nr. d/o	DENUMIRE CUMPARĂTOR/ARE NDAȘ	NR DATA DECIZIEI	CONTRACT	SUPRAFAȚA (HA)	Termenul	Destinația	Tipul teren (aferent / public)	Locul amplasării (intravilan/ extravilan)	DATORIE (31.12.2022)	CALCUL AT (lei)	ACHITAT (lei)	DATORIE (31.12.2023)	NOTĂ
20	Grosu Vasile	6/13 din 20.10.2017	395 / 01.11.2017	0,0156	10 ani	Intravilan	aferent	intravilan	-37,54	366,46	0,00	328,92	
21	AAA AUTOPRIORITAR	1/11 din 16.02.2018	397 / 26.03.2018	0,2500	10 ani	Intravilan	public	intravilan	0,00	11755,08	5877,54	5877,54	
22	DENTA OBOROC	2/11 din 30.03.2018	399 / 11.04.2018	0,0261	10 ani	Intravilan	adiacent	intravilan	1227,23	1227,23	0,00	2454,46	
23	Lișciuc Neonila	8/16 din 28.12.2018	400 / 18.02.2019	0,0023	5 ani	Intravilan	public	intravilan	0,00	108,15	0,00	108,15	
24	Bernic Ecaterina	1/5 din 15.02.2019	401 / 02.04.2019	0,0070	5 ani	Intravilan	public	intravilan	0,00	329,14	0,00	329,14	
25	LUCEAFĂRUL DE SEARĂ	3/15 din 24.05.2019	402 / 08.07.2019	0,0600	10 ani	Intravilan	public	intravilan	0,00	2821,22	0,00	2821,22	
26	CALAX & CO	3/15 din 24.05.2019	403 / 10.07.2019	0,7000	10 ani	Intravilan	public	intravilan	0,00	32913,42	0,00	32913,42	
27	Vîlcu Tudor	3/19 din 24.05.2019	10999 / 11.09.2019	0,0036	10 ani	Intravilan	aferent	intravilan	0,00	85,00	0,00	85,00	
28	SRL LATIVEX	5/16 din 17.07.2020	404 / 01.10.2020	0,0060	5 ani	Intravilan	public	intravilan	0,00	282,12	0,00	282,12	
29	SRL PATIDAMAT	1/28 din 05.03.2021	405 / 24.05.2021	0,0124	3 ani	Intravilan	public	intravilan	0,00	583,05	0,00	583,05	
30	ÎI CALIGA VALERIU	3/9 din 18.06.21	406 / 20.10.2021	0,0860	5 ani	Intravilan	public	intravilan	0,00	4039,00	0,00	4039,00	
31	Zubarev Valeriu	6/12 din 29.10.21	1-113 / 08.02.2022	0,0030	10 ani	Intravilan	aferent	intravilan	0,00	71,00	71,00	0,00	
32	SRL MONUMENTE RITUALE	4/11 din 24.06.2022	407 / 20.10.22	0,1600	10 ani	Intravilan	public	intravilan	0,00	13206,34	0,00	13206,34	
33	Andronic Tatiana	3/16 din 18.06.2021	408 / 08.11.22	0,0813	10 ani	L casă	aferent	intravilan	0,00	100,00	100,00	0,00	
34	Gîrbu Andrei	2/26 din 31.03.2023	409/19.04.2023	0,0162	10 ani	Intravilan	adiacent	intravilan	0,00	2940,00	2940,00	0,00	
	COOPERATIVE GARAJE	5/21 din 12.08.2016	901 contracte	2,0670	2 ani	Intravilan	aferent	intravilan	12031,00	105044,00	0,00	117075,00	
	TOTAL			11,0857					12670,39	352390,51	126982,13	238078,77	

Anexa 6. Regstru/ inventar - Lista clădirilor/ construcțiilor publice

Nr. d/o	Denumirea	Adresa	Număr cadastral	Suprafața construită brut m ²	Destinația clădirii	Suprafața terenului, Ha	Anul construcției	Înregistrat la RBI (Da/ NU)	Starea clădirii	Valoarea clădirii, lei	Rata de ocupare, %	Contract de chirie/ comodat	Utilizat/ neutilizat?	Este pașaport tehnic (Da/Nu)	Este inclus în evidența contabilă (Da/ Nu)	Acces persoane cu dizabilități (Da/Nu)	Note
1	2	3	4	5	6	7	8	9	10	11	12	13	15	16	17	18	14
1.	Clădirea Primăriei	Națională 7	92011060060	01-318,7 m.p. 7 niv. + Subsol + et. tehnic	administrativă	0.5437 ha	1977	Da	Bună	9587544,15	100	Contracte chirie pe încăperi (birouri)	Utilizat	Da	Da	Da	Necesită reparație exterioară
2.	Grădinița Albinuța	I. Creangă f/n	92011040314	01-2415,1 m.p. – S + 2niv	Clădire învățământ și educație	1,0755 ha	1985	Da	Nesatisf	4475929,28	0		Neutilizat	Da	Da	Nu	Necesită repar capitală interior Pe exterior a fost făcuta repar capitală
3.	Grădinița nr.3 Andrieș	A. Bernardazzi 1	92011040311	01-2150,0 m.p. – S + 2niv	Clădire învățământ și educație	1,0029 ha	1981	Da	Bună	11041545,94	100		Utilizat	Da	Da	Da	
4.	Grădinița Delia	Lacului 3	92011070036	01-2617,0 m.p. – S + 2niv	Clădire învățământ și educație	1,0431 ha	1985	Da	Bună	11904700,59	75		Utilizat	Da	Da	Da	Parțial neutiliz necesită repar capitală
5.	Grădinița Guguță	C. Porumbescu 10	92011030154	01-2005,0 m.p. – S + 2niv	Clădire învățământ și educație	1,2725 ha	1985	Da	Bună	6714020,12	100		Utilizat	Da	Da	Da	
6.	Grădinița nr.11 Licurici	Gh Crestiuc 7A	92011040317	01-2337,1 m.p. – S + 2niv	Clădire învățământ și educație	1,0727 ha	1985	Da	Bună	8382412,25	100		Utilizat	Da	Da	Da	În proces de reparație capitală 2023
7.	Grădinița nr.47 Solnișko	B.P. Hasdeu 5	92011040308	01-656,6 m.p. – S + 2niv	Clădire învățământ și educație	0,5715 ha	1979	Da	Bună	3383479,44	100		Utilizat	Da	Da	Da	
8.	Grădinița nr.9 Steluța	V. Micle 5	92011060062	01-2181,0 m.p. – S + 2niv 02-10,5 m.p. – 1 niv	Clădire învățământ și educație Accesorie	0,8323 ha	1976 1976	Da Da	Bună	9953493,31 4728,00	100		Utilizat	Da	Da	Da	
9.	Grădinița nr.2 Tereza Sobolovskii	Ștefan cel Mare și Sfint 163	92011100649	01-2155,0 m.p. – S + 2niv	Clădire învățământ și educație	1,1997 ha	1981	Da	Bună	12377124,62	100		Utilizat	Da	Da	Da	
10.	Liceul Gh. Asachi	Gh. Crestiuc 47	92011040315	01-2512,5 m.p. – S + 4 niv 02-128,7 m.p. - 1 niv 03 – 28,3 m.p. – 1 niv	Clădire învățământ și educație Accesorie (seră) Accesorie (cazangerie)	2,0806 ha	1980 1980 2014	Da Da Da	Bună	18025428,66 472283,00 402581,00	100	Contract de comodat	Utilizat Neutilizat Utilizat	Da	Da	Da	
11.	Liceul Ion Creangă	Șt. Cel Mare și Sfint 151	92011100378	01-5731,0 m.p. – 3 niv	Clădire învățământ și educație	1,6223 ha	1981	Da	Bună	11315423,82	100	Contract de comodat	Utilizat	Da	Da	Da	
12.	Liceul Mihai Eminescu	Națională 1	92011060041	01-9393,0 m.p. – S + 4niv	Clădire învățământ și educație	1,3808 ha	1987	Da	Bună	16553812,72	100	Contract de comodat	Utilizat	Da	Da	Da	
13.	Liceul Alexandr Pușkin	Decebal 36a	92011040228	01-5452,0 m.p. – 3 niv	Clădire învățământ și educație	3,2054 ha	1981	Da	Bună	21966122,05	100	Contract de comodat	Utilizat	Da	Da	Da	
14.	Liceul Vasile Alecsandri	Națională 13	92011060103	01-2336,0 m.p. –S + 4 niv	Clădire învățământ și educație	0,2326 ha	1981	Da	Bună	7839262,72	100	Contract de comodat	Utilizat	Da	Da	Da	
15.	Liceul Vasile Alecsandri	M Eminescu 49	92011060106	01-509,0 m.p. –S + 2 niv 02 – 50,65 m.p. – 1 niv	Clădire învățământ și educație Accesorie	0,3529 ha	1982	Da Da	Bună Satisf	2372146,26 16347,00	100	Contract de comodat	Utilizat	Da	Da Da	Da	
16.	Școala de Muzică	Alexandru cel Bun 3	92011060042	01-986,8 m.p. S + 2 niv	Clădire învățământ și educație	0,064 ha	1957	Da	Satisf	2700835,63	100		Utilizat	Da	Da	Da	
17.	Școala primară Spiridon Vangheli	Decebal 23	92011030199	01-1685,0 m.p. –S + 2 niv 02 – 29,1 m.p. – 1 niv	Clădire învățământ și educație Accesorie	0,6676 ha	1984	Da	Bună	4182519,61 38922,00	100		Utilizat	Da	Da	Da	
18.	Clădirea Baza de Turism	Ștefan cel Mare și	92011100523	01-1037,0 m.p. 1 niv.	Cultură și	0,1919		Da	Nesatisf	227010,12			Utilizat	Da	Da	Da	

Nr. d/o	Denumirea	Adresa	Număr cadastral	Suprafața construită brut m ²	Destinația clădirii	Suprafața terenului, Ha	Anul construcției	Înregistrat la RBI (Da/ NU)	Starea clădirii	Valoarea clădirii, lei	Rata de ocupare, %	Contract de chirie/ comodat	Utilizat/ neutilizat?	Este pașaport tehnic (Da/Nu)	Este inclus în evidența contabilă (Da/ Nu)	Acces persoane cu dizabilități (Da/Nu)	Note
		Sfânt 189			agrement												
19.	Clădirea Camera de Comerț	B Lăutaru 26	92011060144	01-685,4 m.p. – 2 niv 02-54,0 m.p. 03 -64,25 m.p.-1 niv 04- 22,5 m.p. 05 – 19,5 m.p. – 1 niv	Clădire administrativă subsol Accesorie (șură) subsol Accesorie (șură)	0,3076 ha		Da	Bună	538939,00 10515,00 6736,00	100	Contract de folosință a imobilului nr. 3 din 21.04.2003	Utilizat	Da	Da	Da (1 etaj)	
20.	Centrul de zi pentru copii și tineri „Casa pentru toți”	A. Bernardazzi f/n	92011040797	01-411,1 m.p. – 2 niv.	Clădire învățământ și educație	0,118 ha	2010	Da		3459298,79	100	Comodat	Utilizat	Da	Da	Da	
21.	Centrul de Reabilitare și Integrare Socială a Bătrânilor Ungheni	G Meniuc 8	92011030005	01-263,0 m.p. – S+2 niv 02-297,7 m.p. – S+2 niv 03-1652,3 m.p. - S+2 niv	Administrativă Administrativă Cultură și agrement	1,056 ha	1986 1986 1986	Da Da Da	Bună Bună Satisf.	100 100 4704968,65	100 100 75	Gestiune economică CNAS RM	Utilizat Utilizat Utilizat parțial	Da Da Da	NU NU Da	Da	Din 7 blocuri – 2 neutilizate, neces repar capitală
22.	Palatul de Cultură	N Bălcescu 9	92011030365	01-4933,9 m.p. – S + 3 niv	Cultură și agrement	1,7467 ha	1978	Da	Bună	30369072,01	100	Contracte de locațiune, comodat	Utilizat	Da	Da	Da	
23.	Centru cultural Regina Maria	M. Viteazul 95	92011010156	01-453,0 m.p. – 2 niv	Cultură și agrement	0,1622 ha	1968/ 2017	Da	Bună	4589117,66	100	Contract de comodat	Utilizat	Da	Da	Da	
24.	Sectorul de amenajare al Primăriei mun.Ungheni (Servicii Comunale)	Livezilor 6	92011060302	01-357,5 m.p. – 1 niv 02-32,0 m.p.- 1 niv 03 -124,7 m.p.-1 niv 04- 206,6 m.p. – 1 niv 05 – 191,1 m.p. – 1 niv	Clădire admin-vă Accesorie Accesorie (depozit) Accesorie (garaj) Accesorie (depozit)	0,4032 ha	1948	Da Da Da Da Da	Bună	210497,69 10093,60	100		Utilizat	Da Da Da Da Da	Da Da Da Da Da	n/a	
25.	Clădire 1 Stadionul Municipal	Romană 35	92011040618	01-382,8 m.p. – 1 niv	Cultură și agrement	0,1018 ha		Da	Satisf	58171,00	50		Utilizată 50%	Da	Da	Da	Jumătate clădire necesită reparație capitală
26.	Clădire 2 Stadionul Municipal	Romană	92011040002	01-117,6 m.p. – 1 niv	Cultură și agrement	2,2494 ha		Da	Nesarisf	568284,44	100		Utilizat	Da	Da	n/a	Necesită a fi demolată
27.	Clădirea cimitirului	Al. cel Bun 99	92011039035	01 – 84,5 m.p. – 1 niv	Comunală	3,5592 ha		Da	Satisf	22792,00			Utilizat	Da	Da	n/a	Necesită repar capitală
28.	Încăperi Feroviară 1	Feroviară 1	92011080141	01.002-161,7 m.p. 01.003 – 397,9 m.p.	Nelocativă	0,1878 ha		Da	Nesatisf	387966,00	0		Neutilizat	Da	Da	n/a	avariată
29.	Garaje str. Prut	Prut 34	92011030822	01-199,98 m.p. – 1 niv.	Accesorie (garaje)	0,058 ha		Da	Satisf.	1925,00	0		Neutilizat	Da	Da	n/a	Necesită repar capitală
30.	Încăpere din clădirea B Lăutaru 7 (Secția veterinarie oraș)	B Lăutaru 7	92011060079	01.002 – 24,45 m.p.	Nelocativă	0,1285 ha		Da	Satisf	56604,00	100		Utilizat	Da	Da	n/a	Se propune a fi privatizată
31.	Clădirea fosta baie	Romană 26	92011060250	01 – 154,5 m.p. – 1 niv	De producere	0,031 ha		Da	Nesatisf	291043,68	0		Neutilizat	Da	Da		
32.	Castel de apă	str. Feroviara f/n	9201108170	01- 101,8 m.p.	Clădire tehnică	0,0253 ha		Nu	Bună			Folosință ÎM Apă Canal	Neutilizat	Da			

*În ceea ce privește starea clădirii, deosebim 4 categorii:

- **Bună** - Utilizată conform destinației și exploatată în mod eficient, %
- **Satisfăcătoare** - Utilizată conform destinației, dar care demonstrează anumite deteriorări minore, %
- **Necorespunzătoare** - Defecte majore și/sau nu funcționează conform destinației, %
- **Proastă** - Durata de exploatare a expirat și/sau există riscul serios, inevitabil de cedare, %

Anexa 7 Lista contractelor de locațiune a clădirilor/ spațiilor proprietate publică a primăriei mun. Ungheni

Nr. d/o	Nr. și data încheierii contractului de locațiune	Obiectul contractului de locațiune	Suprafața obiectul contractului de locațiune	Locatarul	Perioada valabilității contractului de locațiune	Prețul achitat, lei
1.	Nr. 1 din 03.01.2023	Încăpere nelocativă din incinta clădirii situată pe adresa str. Națională nr. 7, biroul nr. 507, nr. cadastral 9201106.060.01	Suprafața totală de 36,6 m.p.	Agenția de Intervenție și Plăți pentru Agricultură	01.01.2023 – 31.12.2023	45620,77 lei anual
2.	Nr. 2 din 03.01.2023	Încăpere nelocativă din subsolul clădirii situată pe adresa mun. Ungheni, str. N. Bălcescu nr. 9, Palatul de Cultură, nr. cadastral 9201103365		Budac Cristian	01.01.2023 – 31.12.2023	4800,00 lei anual
3.	Nr. 16/5 din 25.01.2023	Încăpere nelocativă din incinta clădirii situată pe adresa mun. Ungheni, str. Națională nr. 7, birourile nr. 706, nr. 702 și nr. 705, nr. cadastral 9201106.060.01	suprafața totală de 114,2 m.p.	Cancelaria de Stat destinat Oficiului Teritorial Ungheni al Cancelariei de Stat	01.01.2023 – 31.12.2023	99390,65 lei anual
4.	Nr. 05/16 din 03.01.2023	Încăpere nelocativă din incinta clădirii situată pe adresa mun. Ungheni, str. Națională nr. 7, biroul nr. 607, nr. cadastral 9201106.060.01	suprafața totală de 36,1 m.p.	Inspekția Financiară	01.01.2023 – 31.12.2023	28482,40 lei anual
5.	Nr. 7 din 01.02.2023	Încăpere nelocativă din incinta clădirii situată pe adresa mun. Ungheni, str. N. Bălcescu nr. 9, biroul nr. 202, bloc A, nr. cadastral 9201103365	suprafața de 77 m.p.	Biro Liubovi	01.02.2023 – 30.04.2023	7500,00
6.	Nr. 8 din 08.02.2023	Încăpere nelocativă din incinta clădirii situată pe adresa mun. Ungheni, str. N. Bălcescu nr. 9, biroul nr. 316, nr. cadastral 9201103365		Ciobu Roman	08.02.2023 -31.05.2023	4800,00 lei
7.	Nr. 32 din 19.10.2022	Încăpere nelocativă, sala de ceremonii din cadrul clădirii Palatului de Cultură, nr. cadastral 9201103.365.01, amplasat mun. Ungheni, str. N. Bălcescu nr.9	Suprafața totală de 305,8 m.p.	SRL "Kids Grow"	19.10.2022 – 19.09.2025	220609,16 lei anual
8.	Nr. 17 din 03.09.2020	Încăpere nelocativă din incinta clădirii situate pe adresa mun. Ungheni, str. Națională nr. 7, biroul nr. 606, nr. cadastral 9201106.060.01	suprafața totală de 20,6 m.p.	Cabinetul Avocatului "Alexandru Rotari"	03.09.2020 – 03.09.2023	20247,64 lei anual
9.	Nr. 9 din 20.02.2023	Încăpere nelocativă din incinta clădirii situate pe adresa mun. Ungheni, str. N. Bălcescu nr. 9, etajul I – sala mare a Palatului de Cultură Ungheni, nr. cadastral 9201103365		SRL "Evo Alfa"	08.03.2023	3000,00 lei
10.	Nr. 10 din 27.02.2023	Încăpere nelocativă din incinta clădirii situate pe adresa mun. Ungheni, str. N. Bălcescu nr. 9, etajul I – sala mare a Palatului de Cultură Ungheni, nr. cadastral 9201103365		SC "Delicos Art" SRL	05.03.2023	3000,00 lei
11.	Nr. 12 din 22.03.2023	Încăpere nelocativă din incinta clădirii situate pe adresa mun. Ungheni, str. N. Bălcescu nr. 9, etajul I – sala mare a Palatului de Cultură Ungheni, nr. cadastral 9201103365		SRL "Standuper Lol"	26.03.2023	9000,00 lei
12.	Nr. 13 din 29.03.2023	Încăpere nelocativă din incinta clădirii situate pe adresa mun. Ungheni, str. N. Bălcescu nr. 9, etajul I – sala mare a Palatului de Cultură Ungheni, nr. cadastral 9201103365		SRL "Elvas Grup"	02.04.2023	6000,00 lei
13.	Nr. 14 din 31.03.2023	Încăpere nelocativă din incinta clădirii situate pe adresa mun. Ungheni, str. N. Bălcescu nr. 9, etajul I – sala mare a Palatului de Cultură Ungheni, nr. cadastral 9201103365		SRL "Tharmis Production"	08.04.2023	6000,00 lei
14.	Nr. 16 din 19.04.2023	Încăpere nelocativă din incinta clădirii situate pe adresa mun. Ungheni, str. N. Bălcescu nr. 9, etajul I – sala mare a Palatului de Cultură Ungheni, nr. cadastral 9201103365		SRL "All Media CO"	28.05.2023	6000,00 lei
15.	Nr. 15 din 21.04.2023	Încăpere nelocativă din incinta clădirii situate pe adresa mun. Ungheni, str. N. Bălcescu nr. 9, etajul II – sala mică a Palatului de Cultură Ungheni, nr. cadastral 9201103365		Mihailovschi Veaceslav	29.04.2023	2000,00 lei
16.	Nr. 17 din 25.04.2023	Încăpere nelocativă din incinta clădirii situate pe adresa mun. Ungheni, str. N. Bălcescu nr. 9, etajul I – sala mare a Palatului de Cultură Ungheni, nr. cadastral 9201103365		SRL "Ametopus"	30.04.2023	9000,00 lei
17.	Nr. 19 din 23.05.2023	Încăpere nelocativă din incinta clădirii situate pe adresa mun. Ungheni, str. N. Bălcescu nr. 9, etajul I a Palatului de Cultură Ungheni, nr. cadastral 9201103365		SRL "Criss Colection"	26.05.2023 28.05.2023	4200,00 lei
18.	Nr. 20 din 15.06.2023	Încăpere nelocativă din incinta clădirii situate pe adresa mun. Ungheni, str. N. Bălcescu nr. 9, etajul I a Palatului de Cultură Ungheni, nr. cadastral 9201103365		SRL "Starling Business"	16.06.2023 – 18.06.2023	4200,00 lei
19.	Nr. 22 din 28.06.2023	Încăpere nelocativă din incinta clădirii situate pe adresa mun. Ungheni, str. N. Bălcescu nr. 9, etajul I – sala mare a Palatului de Cultură Ungheni, nr. cadastral 9201103365		SRL "Ametopus"	09.07.2023	9000,00 lei
20.	Nr. 23 din 04.07.2023	Încăpere nelocativă din incinta clădirii situate pe adresa mun. Ungheni, str. N. Bălcescu nr. 9, etajul II – sala mică a Palatului de Cultură Ungheni, nr. cadastral 9201103365		Partidul Politic Coaliția pentru Unitate și Bunăstare (CUB)	09.07.2023	4000,00 lei
21.	Nr. 25 din 30.08.2023	Încăpere nelocativă din incinta clădirii situate pe adresa mun. Ungheni, str. N. Bălcescu nr. 9, etajul I a Palatului de Cultură Ungheni, nr. cadastral 9201103365		SRL "Criss Colection"	01.09.2023 – 03.09.2023	4200,00 lei

Anexa 8 Lista contractelor de comodat a clădirilor/ spațiilor proprietate publică a Primăriei mun.Ungheni

Nr. d/o	Nr. și data încheierii contractului de comodat	Obiectul contractului de comodat	Suprafața obiectul contractului de comodat	Comodatarul	Perioada valabilității contractului de comodat
1	Nr. 5 din 01.01.2022	Încăperea cu nr. 303, din incinta Palatului de Cultură Ungheni pe adresa str. Bălcescu nr. 9, nr. cadastral 9201103365	Suprafața de 14,8 m.p.	AO „Asociația Nevăzătorilor din Moldova”	01.01.2022 – 31.12.2023
2	Nr. 6 din 01.01.2022	Birou nr. 603, 604, parte a bunului imobil amplasat în incinta clădirii Primăriei mun. Ungheni pe adresa str. Națională nr. 7, nr. cadastral 9201106.060.01	Suprafața totală de 38,6 m ²	Direcția Generală Asistență Socială și Protecție a Familiei Ungheni	01.01.2022 – 31.12.2024
3	Nr. 7 din 01.01.2022	Biroul nr. 407 (1/3 cotă parte), parte a bunului imobil, amplasat în incinta clădirii Primăriei mun. Ungheni pe adresa str. Națională nr. 7, nr. cadastral 9201106.060.01	Suprafața totală de 18 m.p.	ÎM ”Biroul de Proiectări Arhitectură și Sistematizări or. Ungheni”	01.01.2022 – 31.12.2024
4	Nr. 3 din 03.01.2023	Încăperea parte a bunului imobil cu nr. cadastral 92011011155, amplasat în incinta CCM ”Regina Maria” pe adresa str. Mihai Viteazul nr. 95	Suprafața de 38,3 m.p.	Secția Culturală și Turism a Consiliului Raional Ungheni	03.01.2023 – 31.12.2024
5	Nr. 9 din 01.01.2022	Încăperi parte a bunului imobil cu nr. cadastral 92011011155, amplasat în incinta CCM ”Regina Maria” pe adresa str. Mihai Viteazul nr. 95	Suprafața totală de 57,2 m.p.	IMSP Centrul de Sănătate Ungheni	01.01.2022 – 31.12.2024
6	Nr. 17 din 01.04.2022	Construcție de învățământ și educație, amplasată în intravilanul mun. Ungheni pe str. Națională nr. 1 nr. cadastral 9201106.041.01	suprafața 9393,0 m.p.	Instituția Publică „Liceul Teoretic Mihai Eminescu”	01.04.2022 – 31.03.2032
		teren amplasat în intravilanul mun. Ungheni pe str. Națională nr. 1 nr. cadastral 9201106.041	suprafața 1,2312 ha		
7	Nr. 18 din 01.04.2022	construcție de învățământ și educație amplasată în intravilanul mun. Ungheni pe str. Genadie Crestiuc f/n, nr. cadastral 9201104.315.01	Suprafața 2512,5 m.p.	Instituția Publică Liceul Teoretic ”Gheorghe Asachi”	01.04.2022 – 31.03.2032
		construcție accesorie amplasată în intravilanul mun. Ungheni pe str. Genadie Crestiuc f/n, nr. cadastral 9201104.315.03 (cazangeria)	Suprafața 28,3 m.p.		
		teren amplasat în intravilanul mun. Ungheni pe str. Genadie Crestiuc f/n, nr. cadastral 9201104.315	Suprafața 2,0806 ha		
8	Nr. 19 din 01.04.2022	construcție de învățământ și educație amplasată în intravilanul mun. Ungheni pe str. Decebal nr. 36a, nr. cadastral 9201104.228.01	Suprafața 5452,0 m.p.	Instituția Publică Liceul Teoretic ”Alexandr Pușkin”	01.04.2022 – 31.03.2032
		teren amplasat în intravilanul mun. Ungheni pe str. Decebal nr. 36a, nr. cadastral 9201104.228	Suprafața 3,2054 ha		
9	Nr. 20 din 01.04.2022	construcție de învățământ și educație amplasată în intravilanul mun. Ungheni pe str. Decebal nr. 23, nr. cadastral 9201103.199.01	Suprafața 1685,0 m.p.	Instituția Publică „Școala Primară Spiridon Vangheli”	01.04.2022 – 31.03.2032
		construcție accesorie amplasată în intravilanul mun. Ungheni pe str. Decebal nr. 23, nr. cadastral 9201103.199.02	Suprafața 29,1 m.p.		
		teren amplasat în intravilanul mun. Ungheni pe str. Decebal nr. 23, nr. cadastral 9201103.199	Suprafața 0,6676 ha		
10	Nr. 21 din 01.04.2022	construcție de învățământ și educație amplasată în intravilanul mun. Ungheni pe str. Națională nr. 13, nr. cadastral 9201106.103.01	Suprafața 2336,0 m.p.	Instituția Publică „Liceul Teoretic Vasile Alecsandri”	01.04.2022 – 31.03.2032
		teren amplasat în intravilanul mun. Ungheni pe str. Națională nr. 13, nr. cadastral 9201106.103	Suprafața 0,2326 ha		
		construcție de învățământ și educație amplasată în intravilanul mun. Ungheni pe str. M. Eminescu nr. 49, nr. cadastral 9201106.106.01	Suprafața 509,0 m.p.		
		construcție accesorie amplasată în intravilanul mun. Ungheni pe str. M. Eminescu nr. 49, nr. cadastral 9201106.106.02	Suprafața 50,65 m.p.		
		teren amplasat în intravilanul mun. Ungheni pe str. M. Eminescu nr. 49, nr. cadastral 9201106.106	Suprafața 0,3529 ha		
11	Nr. 22 din 01.04.2022	construcție de învățământ și educație amplasată în intravilanul mun. Ungheni pe str. Ștefan cel Mare f/n, nr. cadastral 9201110.378.01	Suprafața 5731,0 m.p.	Instituția Publică „Liceul Teoretic Ion Creangă”	01.04.2022 – 31.03.2032
		teren amplasat în intravilanul mun. Ungheni pe str. Ștefan cel Mare f/n, nr. cadastral 9201110.378	Suprafața 1,6223 ha		
12	Nr. 34 din 01.12.2022	Încăperi, descrierea încăperilor din clădirea E conform dosarului tehnic: nivel 1: 1 – 2,1 m.p.; 2 – 12,7 m.p.; 3 – 52,6 m.p.; 4 – 8,4 m.p.; 5 – 7,3 m.p.; 6 – 50,1 m.p.; și nivel 2: 1 - 13,3 m.p.; 2 – 54,0 m.p.; 3 – 7,9 m.p.; 4 – 7,2 m.p.; 5 – 50,2 m.p., din construcția cu nr. cadastral 9201103.005.03, amplasată pe strada G. Meniuc nr. 8 mun. Ungheni	Suprafața totală de 265,8 m.p.	Consiliul Raional Ungheni	01.12.2022 – 30.11.2025

Anexa 9. Structura și dinamica pe programe a cheltuielilor aferente GPP acoperite din contul Aparatului primarului

Denumirea programului	Reparații curente						Reparații capitale clădiri utilaje						Comunale și comunicații						Procurare mașini, utilaje						Total, mii lei
	2018	2019	2020	2021	2022	2023	2018	2019	2020	2021	2022	2023	2018	2019	2020	2021	2022	2023	2018	2019	2020	2021	2022	2023	
<i>Activitatea executivelor locale</i>	245.9	149.5	298.3	131.0	70.0	187.0	1583.3	944.9	565.0	213.1	1260.2	674.0	737.5	739.4	740.3	809.4	776.4	1405.4	117.2	175.0	283.1	237.2	376.2	573.4	13292.7
<i>Gospodaria drumurilor</i>	1790.1	3369.4	2590.6	1647.1	1587.8	1933.2	10280.3	13797.2	1838.7	6425.0	10638.6	21513.0													77410.9
<i>Amenajarea oraselor, satelor (comunelor)</i>	68.0	1785.7	244.8	1076.6	692.7	1024.8	4757.7	19122.8	13860.6	13306.5	6273.1	3685.1		338.8	108.3	264.9	270.9	292.0	1771.5	548.2	841.2	1961.2	1322.1	559.2	74176.6
<i>Proiectul „Programul Operational Comun Romania – Republica Moldova 2014-2020”</i>											6089.9	16884.0											46.8	454.0	23474.7
<i>Iluminarea strazilor</i>	266.5	1177.0	565.3	250.2	172.4	189.3		299.0		707.3	1501.1	26.0	1398.4	1449.7	1093.5	1327.5	1700.0	3000.0							15123.1
<i>Proiecte de investitii publice</i>																					1202.3	2622.3	7026.2	1753.5	12604.2
<i>Proiectul "Primarii pentru crestere economica durabila"</i>																							780.2	6383.0	7163.2
<i>Proiectul "Iluminatul Public Stradal"</i>										1783.5	4568.5														6352.0
<i>Aprovizionarea cu apa si canalizare</i>							3160.6	1475.7																	4636.3
<i>Proiectul „Fondurile Fundatiei Poloneze de Solidaritate in Republica Moldova”</i>							710.9	979.2	964.2	79.2		185.0												33.7	2952.3
<i>Contributia autoritatilor publice locale pentru implementarea proiectelor finantate de catre donatorii externi</i>							108.9			730.2	799.9	126.0								320.0					2085.0
<i>Programul Operational Comun "Bazinul Marii Negre"</i>																				487.3	984.0	231.0	257.2		1959.5
<i>Invatamint liceal</i>										245.2		230.5													475.7
<i>Servicii de biblioteca</i>							382.6																		382.6

Anexa 10. Lista terenurilor publice în evidența contabilă, conform situației la 31.12.2022

Contul	Cod	Nr. inventar	Denumirea bunurilor	Suma, lei
371110	118108552		Teren Cimitir Petris 7.468 ha	452000.00
371140	118107969	9201113.0426	nr. cad. Teren intravil/ pt constr/ bloc locativ 0.11 ha str. Burebista 1 nr. 9201113.0426	142094.38
371140	118107049	92011040396	Teren bloc locativ 0.1086 ha str. M.Cibotaru 90 ,nr cadas.92011040396	140285.91
371140	118106982	92011040219	Teren bloc locativ 0.0307 ha str. A.Boico 13 ,nr cadas.92011040219	39657.25
371140	118106960	92011040216	Teren bloc locativ 0.0342 ha str. B.P.Hasdeu 12 ,nr cadas.92011040216	44178.43
371140	118106954	92011040212	Teren bloc locativ 0.0361 ha str. B.P.Hasdeu 18 ,nr cadas.92011040212	46632.79
371140	118106956	92011040214	Teren bloc locativ 0.0377 ha str. B.P.Hasdeu 14 ,nr cadas.92011040214	48699.62
371140	118106989	92011040206	Teren bloc locativ 0.0587 ha str. I.Creanga 7,nr cadas.92011040206	75826.73
371140	118106984	92011040220	Teren bloc locativ 0.0945 ha str. A.Boico 11 ,nr cadas.92011040220	122071.99
371140	118108335	108.021	Teren /constructie / 0.0378 str IASI F/N 6 nr. cadastr. 108.021	48828.80
371140	118107800	92011090407	Teren /constructie /linga casa 0. 0115 str Capriana 6 nr. cadastr. 92011090407	385.67
371140	118107798	92011090412	Teren /constructie /linga casa 0. 0209 str Capriana 16 nr. cadastr. 92011090412	700.92
371140	118107799	92011090413	Teren /constructie /linga casa 0. 0238 str Capriana 14 nr. cadastr. 92011090412	798.17
371140	118107802	92011090403	Teren /constructie /linga casa 0. 0239 str Delesti 2 nr. cadastr. 92011090408	801.53
371140	118107785	92011080405	Teren /constructie /linga casa 0. 0258 str Capriana 15 nr. cadastr. 92011080405	865.25
371140	118107787	109003	Teren /constructie /linga casa 0. 0264 str Capriana 28 nr. cadastr.	885.37
371140	118107789	109005	Teren /constructie /linga casa 0. 0265 str Capriana 26 nr. cadastr.	888.72
371140	118107788	109004	Teren /constructie /linga casa 0. 0266 str Capriana 30 nr. cadastr.	892.08
371140	118107786	92011080404	Teren /constructie /linga casa 0. 03 str Capriana 13 nr. cadastr. 92011080404	1006.10
371140	118107790	109006	Teren /constructie /linga casa 0. 038 str Capriana 24 nr. cadastr.	1274.39
371140	118107784	92011080406	Teren /constructie /linga casa 0. 041tr Capriana 17nr. cadastr. 92011080406	1375.00
371140	118107791	92011090356	Teren /constructie /linga casa 0. 0554 str Cuza VODA 19 nr. cadastr. 92011090356	1857.93
371140	118107793	92011090269	Teren /constructie /linga casa 0. 0554 str Cuza VODA 29 nr. cadastr. 92011090269	1985.37
371140	118107801	92011090408	Teren /constructie /linga casa 0. 0582 str Delesti 3 nr. cadastr. 92011090408	1951.84
371140	118107792	92011090263	Teren /constructie /linga casa 0. 0584 str Aurel Vlaicu 10nr. cadastr. 92011090263	1958.54
371140	118107797	92011090252	Teren /constructie /linga casa 0. 0603str Cuza Voda 36 nr. cadastr. 92011090252	2022.26
371140	118107795	92011090248	Teren /constructie /linga casa 0. 0731 str Kogilniceanu 3 nr. cadastr. 92011090248	2451.53
371140	118107794	92011090247	Teren /constructie /linga casa 0. 0747 str Kogilniceanu 1 nr. cadastr. 92011090247	2505.19
371140	118107783	92011080426	Teren /constructie /linga casa 0. 077 str Capriana 19 nr. cadastr. 92011080426	2582.33
371140	118107815	920110904399	Teren /constructie /linga casa 0.0165 str Viilor 11 nr. cadastr. 92011090399	1267.69
371140	118107810	92011090445	Teren /constructie /linga casa 0.0255 str Viilor 31 nr. cadastr. 92011090445	855.19
371140	118107817	92011090424	Teren /constructie /linga casa 0.0296 str Viilor 7 nr. cadastr. 92011090424	992.69
371140	118107812	92011090444	Teren /constructie /linga casa 0.0301 str Viilor 19-19a nr. cadastr. 92011090444	1009.45
371140	118107819	92011090419	Teren /constructie /linga casa 0.0313 str Viilor 4 nr. cadastr. 92011090419	1049.70
371140	118107814	92011090400	Teren /constructie /linga casa 0.0341 str Viilor 13 nr. cadastr. 92011090400	1143.60
371140	118107808	92011090439	Teren /constructie /linga casa 0.0342 str Delesti 30 nr. cadastr. 92011090439	1146.96
371140	118107806	92011090435	Teren /constructie /linga casa 0.0396 str Delesti 22 nr. cadastr. 92011090435	1328.05
371140	118107820	92011090418	Teren /constructie /linga casa 0.0407 str Viilor 6 nr. cadastr. 92011090418	1364.94
371140	118107811	92011090166	Teren /constructie /linga casa 0.0511 str Viilor 33 nr. cadastr. 92011090166	1713.73
371140	118107805	92011090436	Teren /constructie /linga casa 0.0635 str Delesti 18 nr. cadastr. 92011090436	2129.58
371140	118107818	92011090433	Teren /constructie /linga casa 0.0635 str Capriana 2 nr. cadastr. 92011090433	2129.58
371140	118107809	92011090440	Teren /constructie /linga casa 0.0653 str Delesti 34 nr. cadastr. 92011090440	2189.95
371140	118107807	92011090438	Teren /constructie /linga casa 0.067 str Delesti 28 nr. cadastr. 92011090438	2246.96
371140	118107813	92011090434	Teren /constructie /linga casa 0.084 str Viilor 15 nr. cadastr. 92011090434	1623.18
371140	118107803	92011090114	Teren /constructie /linga casa 0.1455 str Delesti 4a nr. cadastr. 92011090114	4879.59
371140	118107804	92011090402	Teren /constructie /linga casa 0.389 str Delesti 4 nr. cadastr. 92011090402	1304.58
371140	118107782	92011080414	Teren /constructie /linga casa0. 0322 str Capriana 21 nr. cadastr. 92011080414	1079.88
371140	118107781	92011080409	Teren /constructie /linga casa0. 0706 str Capriana 23 nr. cadastr. 92011080409	2367.69
371140	118107780	92011080410	Teren /constructie /linga casa0. 1603 str Capriana 25 nr. cadastr. 92011080410	5375.93
371140	118107779	92011080425	Teren /constructie /linga casa0.2172 ha str Capriana 27 nr. cadastr. 92011080425	7284.17
371140	118107046	92011040169	Teren bloc locativ 0.0147 ha str. M.Cibotaru 88 ,nr cadas.92011040169	278375.81
371140	118106975	92011040217	Teren bloc locativ 0.0324 ha str. B.P.Hasdeu 8a ,nr cadas.92011040217	41853.25
371140	118106998	92011040201	Teren bloc locativ 0.0647 ha str. A Boico 15,nr cadas.92011040201	83577.33
371140	118106966	92011040215	Teren bloc locativ 0.0676 ha str. B.P.Hasdeu 10 ,nr cadas.92011040215	87323.46
371140	118106970	92011040218	Teren bloc locativ 0.0719 ha str. B.P.Hasdeu 8 ,nr cadas.92011040218	92878.05
371140	118106945	92011040213	Teren bloc locativ 0.0726 ha str. B.P.Hasdeu 16 ,nr cadas.92011040213	93782.29
371140	118106994	92011040205	Teren bloc locativ 0.0859 ha str. I.Creanga 5,nr cadas.92011040205	110962.79
371140	118107002	92011040202	Teren bloc locativ 0.1 ha str. A Boico 17,nr cadas.92011040202	129176.71
371140	118107042	92011040071	Teren bloc locativ 0.138 ha str. A.Boico 18 ,nr cadas.92011040071	178263.86
371140	118107038	92011040068	Teren bloc locativ 0.1381 ha str. A.Boico 10 ,nr cadas.92011040068	178393.04
371140	118107039	92011040069	Teren bloc locativ 0.1644 ha str. A.Boico 12 ,nr cadas.92011040069	212366.51
371140	118107040	92011040372	Teren bloc locativ 0.1645 ha str. A.Boico 14 ,nr cadas.92011040372	212495.69
371140	118107041	92011040070	Teren bloc locativ 0.1678 ha str. A.Boico 16 ,nr cadas.92011040070	216758.52
371140	118106943	92011040207	Teren bloc locativ 0.209 ha str .I.Creanga 9 , nr cadas.92011040207	269979.32
371140	118107112	92011060200	Teren bloc locativ 0.045 ha str M.Eminescu 30 nr cadas.92011060200	58129.52
371140	118107113	92011060191	Teren bloc locativ 0.0468 ha str V.Lupu 3 nr cadas.92011060191	60454.70
371140	118107179	92011060283	Teren bloc locativ 0.0489 str Romana 26/1, nr cadas.92011060283	63167.41
371140	118107129	92011060186	Teren bloc locativ 0.05 ha str Romana 64 nr cadas.92011060186	64588.36
371140	118107130	92011060187	Teren bloc locativ 0.05 ha str Romana 66 nr cadas.92011060187	64588.36
371140	118107128	92011060184	Teren bloc locativ 0.065 ha str Decebal 14 nr cadas.92011060184	83964.86
371140	118107109	92011060206	Teren bloc locativ 0.0652 ha str Nationala 33a nr cadas.92011060206	84223.21
371140	118107180	92011060284	Teren bloc locativ 0.0742 str Romana 26/2, nr cadas.92011060284	95849.12
371140	118107111	92011060201	Teren bloc locativ 0.0796 ha str M.Eminescu 32 nr cadas.92011060201	102824.66
371140	118107120	92011060194	Teren bloc locativ 0.0889ha str Nationala 25 nr cadas.92011060194	114838.10

Contul	Cod	Nr. inventar	Denumirea bunurilor	Suma, lei
371140	118107027	92011040221	Teren bloc locativ 0.0939 ha str. Decebal 20 nr. cadas.92011040221	121296.93
371140	118107182	92011060091	Teren bloc locativ 0.0939 str B.Lautaru 12, nr cadas.92011060091	121296.93
371140	118107115	92011060196	Teren bloc locativ 0.0941ha str V.Lupu 1 nr cadas.92011060196	121555.28
371140	118107122	92011060178	Teren bloc locativ 0.1223 ha str M.Eminescu 18 nr cadas.92011060178	157983.12
371140	118107117	92011060195	Teren bloc locativ 0.1255ha str Nationala 27 nr cadas.92011060195	162116.77
371140	118107116	92011060598	Teren bloc locativ 0.1303 ha str M.Eminescu 28 nr cadas.92011060598	168317.25
371140	118107127	92011060183	Teren bloc locativ 0.1341 ha str Decebal 12 nr cadas.92011060183	173225.97
371140	118107125	92011060181	Teren bloc locativ 0.2186 ha str M.Eminescu 65 nr cadas.92011060181	282380.29
371140	118107126	92011060182	Teren bloc locativ 0.2248 ha str Decebal 10 nr cadas.92011060182	290389.24
371140	118107104	92011060205	Teren bloc locativ 0.0419 ha str Eminescu 35 nr cadas.92011060205	54125.04
371140	118107102	92011060206	Teren bloc locativ 0.052 ha str Eminescu 38 nr cadas.92011060206	67171.89
371140	118106809	92011030109	Teren bloc locativ 0.0841 ha str . A.Cozmescu7 nr cadas.92011030109	108637.61
371140	118107101	92011060209	Teren bloc locativ 0.0875 ha str Eminescu 75 nr cadas.92011060209	113029.62
371140	118106807	92011030114	Teren bloc locativ 0.1656 ha str . C.Porumbescu 8 nr cadas.92011030114	213916.63
371140	118107106	92011060207	Teren bloc locativ 0.179 ha str Eminescu 36 nr cadas.92011060207	231226.31
371140	118106801	92011030429	Teren bloc locativ 0.2153 ha str . G.Ureche 1 nr cadas.92011030429	278117.46
371140	118106803	92011030111	Teren bloc locativ 0.2485 ha str . G.Ureche 1a nr cadas.92011030111	321004.12
371140	118106805	92011030113	Teren bloc locativ 0.3189 ha str . G.Ureche 1b nr cadas.92011030113	411944.53
371140	118107107	92011060515	Teren bloc locativ nefinisat 0.1715 ha str Eminescu nr cadas.92011060515	221538.06
371140	118107577	92011070157	Teren construct./tloc locativ 0.078str.Arcasii lui Stefan27 nr cadas.92011070157	100757.83
371140	118107590	92011070575	Teren construct./teren amenajat 0.022 str St.cel Mare f/nr nr. cadas.92011070575	28418.88
371140	118107633	107012	Teren construct./teren gradini . 1.9194 str Unghiului f.nr nr. cadas.	64370.34
371140	118107628	107108	Teren construct./teren liber. 0.3795 str Lacului f.nr nr. cadas.	490225.61
371140	118107631	107109	Teren construct./teren liber. 3.8137 str Lacului f.nr nr. cadas.	4926412.19
371140	118107586	92011070425	Teren construct./teren linga casa 0.011 str-la Tighina 29nr. cadas.92011070425	382.32
371140	118107585	92011070522	Teren construct./teren linga casa 0.0133 str-la Tighina 13nr. cadas.92011070522	446.04
371140	118107584	92011070424	Teren construct./teren linga casa 0.0317 str-la Tighina 11nr. cadas.92011070424	1063.11
371140	118107578	92011070406	Teren construct./teren linga casa 0.0367str.Lacului 16 nr cadas.92011070406	1230.80
371140	118107581	92011070404	Teren construct./teren linga casa 0.0463str.Pan Halipa 1 nr cadas.92011070404	1552.75
371140	118107572	92011070410	Teren construct./teren linga casa 0.0574str.Unghiului 54 nr cadas.92011070410	1925.01
371140	118107582	92011070409	Teren construct./teren linga casa 0.0588 str.Arcasii lui Stefan1 nr cadas.92011070409	1971.96
371140	118107589	92011070496	Teren construct./teren linga casa 0.0763 str St.cel Mare 58nr. cadas.92011070496	2558.85
371140	118107573	107005	Teren construct./teren linga casa 0.0882str.Unghiului 52 nr cadas.	2756.72
371140	118107579	92011070405	Teren construct./teren linga casa 0.0915str.Lacului 2 nr cadas.92011070405	3068.61
371140	118107567	92011070428	Teren construct./teren linga casa 0.1021 str.Lacului 60-62 nr cadas.92011070428	3424.10
371140	118107574	92011070118	Teren construct./teren linga casa 0.104str.Lacului 38 nr cadas.92011070118	3487.82
371140	118107569	92011070427	Teren construct./teren linga casa 0.1106str.Unghiului 58 nr cadas.92011070427	3709.16
371140	118107587	92011070497	Teren construct./teren linga casa 0.1645 str St.cel Mare 64nr. cadas.92011070497	5516.79
371140	118107575	92011070407	Teren construct./teren linga casa 0.193str.Lacului 36 nr cadas.92011070407	647.26
371140	118107625	92011070403	Teren construct./teren linga casa. 0.01209 str M. Varlam 2 nr. cadas.92011070403	4054.59
371140	118107616	92011070426	Teren construct./teren linga casa. 0.0136 str M. Varlam 3 nr. cadas.92011070426	456.10
371140	118107618	92011070071	Teren construct./teren linga casa. 0.029 str M. Varlam 2 nr. cadas.92011070071	972.56
371140	118107627	92011070495	Teren construct./teren linga casa. 0.0388 str Tighina 17 nr. cadas.92011070495	1301.22
371140	118107623	92011070401	Teren construct./teren linga casa. 0.0516 str Tighina 15nr. cadas.92011070401	1730.49
371140	118107598	92011070499	Teren construct./teren linga casa. 0.0811 str St.cel Mare 84 nr. cadas.92011070499	2719.83
371140	118107591	92011070572	Teren construct./teren p/u construc. 0.1536 str St.cel Mare f/nr nr. cadas.92011070572	198415.43
371140	118107596	92011070513	Teren construct./terenamenaj. 0.0024 str St.cel Mare 84 nr. cadas.92011070513	3110.24
371140	118107594	92011070501	Teren construct./terenamenaj. 0.017 str St.cel Mare 76 nr. cadas.92011070501	570.12
371140	118107593	92011070521	Teren construct./terenamenaj. 0.06 str St.cel Mare 74 nr. cadas.92011070521	2012.20
371140	118107592	92011070579	Teren construct./terenamenaj. 0.2 str St.cel Mare f/nr nr. cadas.92011070579	258353.42
371140	118107045	92011040410	Teren constructii 0.0147 ha str. M.Cibotaru f.nr ,nr cadas.92011040410	18988.98
371140	118107044	104087	Teren constructii garaj 0.0092 ha str. I.Creanga f.nr ,nr cadas.104087	11884.26
371140	118106952	104061	Teren curte bloc locativ 0.1057 ha str. B.P.Hasdeu 18 ,nr cadas.104061	136539.78
371140	118106947	104060	Teren curte bloc locativ 0.2056 ha str. B.P.Hasdeu 16 ,nr cadas.104060	265587.31
371140	118107114	106016	Teren curte bloc locativ 0.1332 ha str V.Lupu 3 nr cadas.106016	172063.38
371140	118107144	106022	Teren curte bloc locativ 0.289 ha str M.Eminescu 65 nr cadas.106022	373320.69
371140	118107140	106021	Teren curte bloc locativ 0.4332 ha str Decebal 12-14 nr cadas.106021	559593.51
371140	118107138	106020	Teren curte bloc locativ 0.6691 ha str Romana 64-66 nr cadas.106020	864321.37
371140	118107037	104086	Teren curtea bloc locativ 0.0623 ha str. B.P.Hasdeu 11 ,nr cadas.104086	80477.09
371140	118106962	104063	Teren curtea bloc locativ 0.1123 ha str. B.P.Hasdeu 12 ,nr cadas.104063	197769.55
371140	118106972	104065	Teren curtea bloc locativ 0.1458 ha str. B.P.Hasdeu 8 ,nr cadas.104065	188339.64
371140	118106968	104064	Teren curtea bloc locativ 0.2723 ha str. B.P.Hasdeu 10 ,nr cadas.104064	350456.41
371140	118107774	108019/201/102	Teren intravilan /cale de comunicatie 0.0998 ha str Decebal 5 nr cad. 108.019/201/102	128918.36
371140	118108360	108020/202/108	Teren intravilan /cale de comunicatie /drum 0.1174 ha str-la Iasilor ,nr. cad. 108.020/202/108	151653.46
371140	118107775	108020/202/106	Teren intravilan /cale de comunicatie /drum 0.763ha str- St cel Mare 2,nr. cad. 108.020/202/106	985618.30
371140	118108361	108020/202/109	Teren intravilan /cale de comunicatie /drum 0.9081 ha str-la Iasilor ,nr. cad. 108.020/202/109	1173053.70
371140	118108359	108020/202/107	Teren intravilan /cale de comunicatie /drum 1.1677 ha str- Solidaritatii ,nr. cad. 108.020/202/107	1508396.44
371140	118108358	108019/201/105	Teren intravilan /cale de comunicatie/drum 2.7531 ha str .Feroviara nr cad. 108.019/201/105	3556364.01
371140	118108356	108019/201/103	Teren intravilan /cale de comunicatie/drum0.1555 ha str V.Alecsandri 3 nr cad. 108.019/201/103	200869.78
371140	118108357	108019/201/104	Teren intravilan /cale de comunicatie/grum 0.1811 ha str A. cel Bun 3 nr cad. 108.019/201/104	233939.50
371140	118107776	92011080064	Teren intravilan /constructie /cladire salvamari 0.0388 ha str Iasi 18a 92011080064	50120.56
371140	118107778	92011080141	Teren intravilan /constructie 0.1959 ha str Feroviara 1 nr. cadast. 92011080141	253057.17
371140	118107771	108016	Teren intravilan /nefunctional 2.0194 ha str Solidaritatii ,nr. cadastral	2608594.48
371140	118107773	108018	Teren intravilan /p/constructii 0.0373ha str Feroviara f/nr.,nr. cadastral	48182.91
371140	118107772	108017	Teren intravilan /p/constructii 0.0588 ha str Feroviara f/nr.,nr. cadastral	75955.91
371140	118107043	92011040802	Teren intravilan constructii 0.0025 ha str. B.P.Hasdeu f.nr ,nr cadas.92011040802	3229.42

Contul	Cod	Nr. inventar	Denumirea bunurilor	Suma, lei
371140	118107637	107015	Teren intravilan nefunctional 0.712 str St. cel Mare si Sfintf.nr nr. cadas.	919738.18
371140	118107635	107013	Teren intravilan nefunctional 1.5342 str St. cel Mare si Sfintf.nr nr. cadas.	1981829.08
371140	118107124	106019	Teren linga casa 0.0529 ha str Decebal 6 nr cadas.106019	1774.09
371140	118107746	92011080283	Teren p/u const/ 0.0031 ha str Iasi f.,nr., cadastrala 92011080283	4004.48
371140	118107671	92011080196	Teren p/u const/ 0.0084 ha str Nationala f/nr., nr. cadas92011080196	10850.84
371140	118107752	92011080158	Teren p/u const/ 0.0124 ha str St cel Mare 17,nr. cadastrala 92011080158	415.86
371140	118107751	108013	Teren p/u const/ 0.0935 ha str St cel Mare 11,nr. cadastral	120780.22
371140	118107667	92011080170	Teren p/u const/ 0.0253 ha str Feroviara f/nr., nr. cadas92011080170	32681.71
371140	118107747	92011080235	Teren p/u const/ garaj 0.0017 ha str Iasi7r,nr., cadastrala 92011080235	2196.00
371140	118107748	108012	Teren p/u const/ garaj 0.0038 ha str Iasi f/nr.,nr. cadastrala	4908.71
371140	118107693	92011070257	Teren p/u const/ 0.0023 ha str Feroviara f.nr nr. cadastral 92011070257	2971.06
371140	118107690	92011070198	Teren p/u const/ bloc locativ 0.0067 ha str nationala f.nr nr. cadastral092011070198	8654.84
371140	118107715	92011080293	Teren p/u const/ 0.014 ha str Iasif nr.,nr. cadastrala 92011080293	12917.67
371140	118107712	92011080086	Teren p/u const/ administrativ 0.2966 ha str Nationala 2nr. cadastrala 92011080086	383138.12
371140	118107669	92011080284	Teren p/u const/ amenaj ,parcare 0.04 ha str Feroviara f/nr., nr. cadas92011080284	51670.68
371140	118107688	108005	Teren p/u const/ amenajari0.1115ha str nationala nr. cadastral	144032.03
371140	118107654	92011080131	Teren p/u const/ bloc locativ 0.0206 ha str N ationala 38 nr. cadas92011080131	26610.40
371140	118107652	92011080130	Teren p/u const/ bloc locativ 0.0212 ha str N ationala 36 nr. cadas92011080130	27385.46
371140	118107650	92011080129	Teren p/u const/ bloc locativ 0.0213 ha str N ationala 34 nr. cadas92011080129.	27514.64
371140	118107659	92011080099	Teren p/u const/ bloc locativ 0.0317 ha str Feroviara 18 nr. cadas92011080119	40949.02
371140	118107684	92011080093	Teren p/u const/ bloc locativ 0.0875 ha str Feroviara 27 nr. cadas92011080093	113029.62
371140	118107680	92011080094	Teren p/u const/ bloc locativ 0.0892ha str Nationala 10 nr. cadas92011080094	115225.63
371140	118107658	92011080119	Teren p/u const/ bloc locativ 0.1554 ha str Feroviara 20 nr. cadas92011080119	200740.61
371140	118107717	92011080085	Teren p/u const/ bloc locativ 0.0961 ha str Iasi 56,nr. cadastrala 92011080085	124138.82
371140	118107663	108003	Teren p/u const/ curte bloc locativ 0.0217 ha str Feroviara 18 nr. cadas	28031.35
371140	118107686	108004	Teren p/u const/ curte bloc locativ 0.3176 ha str Feroviara 10-27 nr. cadastral	410265.23
371140	118107749	92011080159	Teren p/u const/ linga casa 0.0104ha str Solidaritatii 2nr,nr. cadastrala 92011080159	348.78
371140	118107750	92011080035	Teren p/u const/ linga casa 0.0859 ha str St cel Mare 7,nr. cadastrala 92011080035	2880.80
371140	118107709	108009	Teren p/u const/ scuar 0.1361 ha str Feroviara f.nr nr. cadastrala	175809.50
371140	118107661	92011080167	Teren p/u const/ teren linga csa 0.0291 ha str Feroviara 18 nr. cadas92011080167	975.92
371140	118107705	108008	Teren p/u const/ amenajat 0.0357 ha str Nationala f.nr nr. cadastrala	46116.09
371140	118107696	108007	Teren p/u const/ amenajat 0.2889 ha str Feroviara f.nr nr. cadastrala	373191.52
371140	118107727	92011080083	Teren p/u const/ bloc locativ 0.2438 ha str Iasi 50,nr. cadastrala 92011080083	314932.82
371140	118107643	9201080136	Teren p/u const/ bloc locativ 0.0.055 ha str Ntionala 46 nr. cadas.9201080136	71047.19
371140	118107646	108001	Teren p/u const/ curte bloc locativ 0.1533 ha str N tionala 46 nr. cadas.	198027.90
371140	118107656	108002	Teren p/u const/ curte bloc locativ 0.2495 ha str Nationala34-36- 38 nr. cadas	322295.89
371140	118107720	108011	Teren p/u const/ curte bloc locativ 0.3272 ha str Iasi 56,nr. cadastrala	422666.20
371140	118107648	92011080260	Teren p/u const/ garaj 0.0032 ha str Feroviara f.nr,nr. cadas.92011080260	4133.65
371140	118107729	92011080165	Teren p/u const/ linga casa 0.0109 ha str Iasi 44,nr. cadastrala 92011080165	14080.26
371140	118107734	92011080162	Teren p/u const/ linga casa 0.0186 ha str Iasi 28,nr. cadastrala 92011080162	24026.87
371140	118107769	92011080150	Teren p/u const/ linga casa 0.0233ha str G.Cosbuc5 ,nr. cadastral 92011080150	781.41
371140	118107754	92011080154	Teren p/u const/ linga casa 0.0236 ha str St cel Mare 25,nr. cadastral 92011080154	791.47
371140	118107737	92011080161	Teren p/u const/ linga casa 0.0297 ha str Iasi 8,nr. cadastrala 92011080161	38365.48
371140	118107740	92011080160	Teren p/u const/ linga casa 0.0334 ha str Iasi 19,nr. cadastrala 92011080160	43145.02
371140	118107755	92011080157	Teren p/u const/ linga casa 0.0419 ha str Solidaritatii8,nr. cadastral 92011080157	1405.19
371140	118107756	92011080155	Teren p/u const/ linga casa 0.0494 ha str Solidaritatii 26,nr. cadastral 92011080155	1656.71
371140	118107765	92011080011	Teren p/u const/ linga casa 0.0611 ha str Solidaritatii 34,nr. cadastral 92011080011	2049.09
371140	118107757	92011080025	Teren p/u const/ linga casa 0.086ha str Solidaritatii 30,nr. cadastral 92011080025	2884.16
371140	118107764	92011080012	Teren p/u const/ linga casa 0.0893 ha str Solidaritatii 32,nr. cadastral 92011080012	2994.83
371140	118107761	108014	Teren p/u const/ linga casa 0.1041ha str Solidaritatii3,nr. cadastral	3491.17
371140	118107763	92011080006	Teren p/u const/ linga casa 0.1087ha str Solidaritatii 23,nr. cadastral 92011080006	3645.44
371140	118107760	92011080013	Teren p/u const/ linga casa 0.12023 ha str Solidaritatii3,nr. cadastral 92011080013	6784.47
371140	118107743	92011080049	Teren p/u const/ linga casa 0.1229 ha str Iasi 6,nr. cadastrala 92011080049	158758.18
371140	118107767	92011080152	Teren p/u const/ linga casa 0.1291 ha str G.Cosbuc 11,nr. cadastral 92011080152	4329.59
371140	118107762	92011080007	Teren p/u const/ linga casa 0.1293ha str Solidaritatii 21,nr. cadastral 92011080007	4336.30
371140	118107745	92011080051	Teren p/u const/ linga casa 0.1295 ha str Iasi 7,nr. cadastrala 92011080051	167283.84
371140	118107758	92011080186	Teren p/u const/ linga casa 0.1309 ha str Solidaritatii 7,nr. cadastral 92011080186	8826.86
371140	118107766	92011080153	Teren p/u const/ linga casa 0.167 ha str G.Cosbuc 7,nr. cadastral 92011080153	5600.63
371140	118107770	92011080001	Teren p/u const/ linga casa 0.1671 ha str G.Cosbuc 3 ,nr. cadastral 92011080001	5603.98
371140	118107768	92011080151	Teren p/u const/ linga casa 0.2729ha str G.Cosbuc9,nr. cadastral 92011080151	9152.17
371140	118107641	9201080258	Teren p/u const/ sanatate si asitenta soc 0.2228 str Ntionalaf/nr. nr. cadas.9201080258	287805.71
371140	118107687	92011080305	Teren p/u const/ terasa comerc 0.0049 ha str Nationala f/nr. cadastral92011080305	6329.66
371140	118107724	92011080166	Teren p/u const/ teren linga casa 0.038 ha str Iasi 54,nr. cadastrala 92011080166	1274.39
371140	118107731	92011080163	Teren p/u const/linga casa 0.0243 ha str Iasi 30,nr. cadastrala 92011080163	31389.94
371140	118107134	92011060414	Teren p/u construct. 0.0098ha str M.Eminescu nr cadas.92011060414	12659.32
371140	118107132	92011060413	Teren p/u construct. 0.015 ha str Romana 64 nr cadas.920110604137	19376.51
371140	118107136	92011060632	Teren p/u construct./terasa 0.006 ha str Decebal f.n., nr cadas.92011060632	7750.60
371140	118107123	92011060572	Teren p/u constructii 0.0006 ha str M.Eminescu f.n nr cadas.92011060572	7750.60
371140	118107108	92011060406	Teren p/u constructii 0.0088 ha str Nationala f.nr nr cadas.92011060406	11367.55
371140	118107092	106007	Teren acces 0.013 ha str Romana nr cadas.106007	16792.97
371140	118107091	106005	Teren acces intre blocuri 0.2779 ha str Nationala 43 nr cadas.106005	358982.08
371140	118106635	102002	Teren amenajat scuar 0.1302 str-le M.Sadoveanu nr cadas.102002	168188.08
371140	118107088	92011060274	Teren bloc locativ 0.0205 ha str Nationala 39a, nr cadas.92011060274	26481.23
371140	118107087	92011060273	Teren bloc locativ 0.0218 ha str Nationala 3b, nr cadas.92011060273	28160.52
371140	118107081	92011060279	Teren bloc locativ 0.047 ha str Nationala , nr cadas.92011060279	60713.05
371140	118107082	92011060281	Teren bloc locativ 0.0704 ha str Romana 114 , nr cadas.92011060281	90940.40

Contul	Cod	Nr. inventar	Denumirea bunurilor	Suma, lei
371140	118107093	92011060197	Teren bloc locativ 0.081 ha str V.Lupu 8 nr cadas.92011060197	104633.14
371140	118107095	92011060198	Teren bloc locativ 0.1142 ha str V.Lupu 6 nr cadas.92011060198	147519.80
371140	118107086	92011060275	Teren bloc locativ 0.251 ha str Nationala 43, nr cadas.92011060275	324233.54
371140	118107080	92011060277	Teren bloc locativ 0.2688 ha str Nationala 51, nr cadas.92011060277	347226.99
371140	118107077	92011060282	Teren bloc locativ 0.3082 ha str Romana1 16, nr cadas.92011060282	398122.62
371140	118107084	92011060528	Teren bloc locativ 0.509 ha str Romana 112 , nr cadas.92011060528	657509.45
371140	118106936	92011040209	Teren bloc locativ 0.0711 ha str .Bernardazzi 12 , nr cadas.92011030209	91844.64
371140	118106939	92011040208	Teren bloc locativ 0.0955 ha str .Bernardazzi 14 , nr cadas.92011030208	123363.76
371140	118107034	92011040066	Teren bloc locativ 0.096 ha str. A Boico 2,nr cadas.92011040066	124009.64
371140	118106934	92011030428	Teren bloc locativ 0.1544 ha str .F.Musatov 28 , nr cadas.92011030428	199448.84
371140	118107187	92011060105	Teren bloc locativ 0.0209 ha str M.Eminescu 47 nr cadas.92011060105	26997.93
371140	118107025	92011040223	Teren bloc locativ 0.0476ha str. A.Boico 3 nr. cadas.92011040223	61488.11
371140	118107024	92011040224	Teren bloc locativ 0.0484 ha str. A.Boico 5 nr. cadas.92011040224	62521.53
371140	118107020	92011040225	Teren bloc locativ 0.0493 ha str. A.Boico 7 nr. cadas.92011040225	63684.12
371140	118106836	92011030205	Teren bloc locativ 0.055 ha str .C.Porumbescu 7 , nr cadas.92011030205	71047.19
371140	118107186	92011060108	Teren bloc locativ 0.0611 ha str M.Eminescu 53 nr cadas.92011060108	78926.97
371140	118106840	92011030153	Teren bloc locativ 0.0931 ha str .Al.cel Bun 32 , nr cadas.92011030153	120263.52
371140	118106829	92011030204	Teren bloc locativ 0.0935 ha str .C.Porumbescu 3 , nr cadas.92011030204	120780.22
371140	118106832	92011030203	Teren bloc locativ 0.0953 ha str .C.Porumbescu 5 , nr cadas.92011030203	123105.40
371140	118107169	92011060160	Teren bloc locativ 0.0988 ha str M.Eminescu 55 nr cadas.92011060160	127626.59
371140	118107172	92011060158	Teren bloc locativ 0.1328 ha str M.Eminescu 57 nr cadas.92011060158	171546.67
371140	118107189	92011060104	Teren bloc locativ 0.1723 ha str M.Eminescu 45 nr cadas.92011060104	222571.47
371140	118107012	92011040226	Teren bloc locativ 0.1727 ha str. A.BOICO 9 nr. cadas.92011040226	223088.18
371140	118106861	92011030150	Teren bloc locativ 0.3215 ha str .Al.cel Bun 97 , nr cadas.92011030150	415303.12
371140	118106795	92011030107	Teren bloc locativ 0.0363 ha str . C. Porumbescu 6 nr cadas.92011030107	46891.15
371140	118106752	92011030134	Teren bloc locativ 0.0592 ha str. M. Costin 10 nr cadas.92011030134	76472.61
371140	118106797	92011030110	Teren bloc locativ 0.0711 ha str . A.Cozmescu 3 nr cadas.92011030110	91844.64
371140	118106747	92011030129	Teren bloc locativ 0.0761 ha str. M. Costin 14 nr cadas.92011030129	98303.48
371140	118106759	92011030144	Teren bloc locativ 0.0763 ha str . C. Porumbescu 2 nr cadas.92011030144	98561.83
371140	118106765	92011030125	Teren bloc locativ 0.0838 ha str.M. Costin 1 nr cadas.92011030125	108250.08
371140	118106757	92011030264	Teren bloc locativ 0.0967 ha str.M. Costin 4 nr cadas.92011030264	124913.88
371140	118106769	92011030122	Teren bloc locativ 0.1 ha str.M. Costin 5 nr cadas.92011030122	129176.71
371140	118106755	92011030139	Teren bloc locativ 0.1016 ha str..M. Costin 6 nr cadas.92011030139	131243.54
371140	118106773	92011030118	Teren bloc locativ 0.1051 ha str.M. Costin 9 nr cadas.92011030118	135764.72
371140	118106771	92011030120	Teren bloc locativ 0.1074 ha str.M. Costin 7 nr cadas.92011030120	138735.79
371140	118106767	92011030123	Teren bloc locativ 0.1123 ha str.M. Costin 3 nr cadas.92011030123	145065.45
371140	118106750	92011030133	Teren bloc locativ 0.1213 ha str. M. Costin 12 nr cadas.92011030133	156691.35
371140	118106791	92011030124	Teren bloc locativ 0.122 ha str.G.Ureche 4 nr cadas.92011030124	157595.58
371140	118106753	92011030137	Teren bloc locativ 0.124 ha str.M. Costin 8 nr cadas.92011030137	160179.12
371140	118106793	92011030127	Teren bloc locativ 0.1352 ha str.G.Ureche 2 nr cadas.92011030127	174646.91
371140	118106775	92011030116	Teren bloc locativ 0.1391 ha str.M. Costin 11 nr cadas.92011030116	179684.60
371140	118106718	92011030373	Teren bloc locativ 0.1535 ha str.Ungureanu 15 nr cadas.92011030373	198286.25
371140	118106763	92011030126	Teren bloc locativ 0.1564 ha str.M. Costin 1b nr cadas.92011030126	202032.37
371140	118106787	92011030119	Teren bloc locativ 0.1602 ha str.G.Ureche 8 nr cadas.92011030119	206941.09
371140	118106786	92011030117	Teren bloc locativ 0.1988 ha str.G.Ureche 10 nr cadas.92011030117	265803.30
371140	118106789	92011030121	Teren bloc locativ 0.2854 ha str.G.Ureche 6a nr cadas.92011030121	368670.33
371140	118107276	74	Teren cale de comunicare/drum1.0404 str Hationala nr cadas.74	1343954.49
371140	118106917	92011030701	Teren construct. ghereta. 0.0044 ha str .Al cel Bun , nr cadas.92011030701	5683.77
371140	118107559	92011070566	Teren construct./ 0.2014 str.Unghiuului f/nr nr cadas.92011070566	260161.89
371140	118106835	104006	Teren construct./ 0.2734ha strO Ungureanu nr cadas.104006	353169.12
371140	118106837	104007	Teren construct./ 0.6112ha strO Ungureanu nr cadas.104007	789528.05
371140	118106830	92011040514	Teren construct./ bloc locativ 0.0287ha strO Ungureanu nr cadas.92011040514	37073.72
371140	118106826	92011040512	Teren construct./ bloc locativ 0.0294 ha strO Ungureanu 7 nr cadas.92011040512	37977.95
371140	118106828	92011040513	Teren construct./ bloc locativ 0.0294ha strO Ungureanu nr cadas.92011040513	37977.95
371140	118106813	92011040382	Teren construct./ bloc locativ 0.0307ha strO Ungureanu 9/3 nr cadas.92011040382	39657.25
371140	118106808	92011040269	Teren construct./ bloc locativ 0.0307ha strO Ungureanu 9nr cadas.92011040269	39657.25
371140	118106812	92011040383	Teren construct./ bloc locativ 0.0311ha strO Ungureanu 9/2 nr cadas.92011040383	40173.96
371140	118106822	92011040268	Teren construct./ bloc locativ 0.0616ha strO Ungureanu 7 nr cadas.92011040268	79572.85
371140	118106810	92011040384	Teren construct./ bloc locativ0.0314ha strO Ungureanu 9/1 nr cadas.92011040384	40561.49
371140	118106815	92011040485	Teren construct./ comerc pres servicii 0.0021ha strO Ungureanu 9/2 nr cadas.92011040485	2712.71
371140	118106833	104005	Teren construct./ curte bloc 0.217ha strO Ungureanu nr cadas.104005	280313.46
371140	118106824	104004	Teren construct./ curte bloc 0.522ha strO Ungureanu 7 nr cadas.104004	674302.43
371140	118106817	104003	Teren construct./ curte bloc0.8315ha strO Ungureanu 9- 9/3 nr cadas.104003	1074104.34
371140	118106804	92011040621	Teren construct./0.0465ha str Decebal nr cadas.92011040621	60067.17
371140	118106806	104002	Teren construct./0.063ha str Decebal F/N nr cadas.104002	81381.33
371140	118106802	104001	Teren construct./0.7001ha str Decebal nr cadas.104001	904366.15
371140	118107536	92011070398	Teren construct./bloc locativ 0.0388 str.Unirii 3 nr cadas.92071070398	50120.56
371140	118107538	92011070229	Teren construct./bloc locativ 0.0509 str.Arcasii lui Stefan10 nr cadas.92071070229	65750.95
371140	118107537	92011070397	Teren construct./bloc locativ 0.0551 str.Unirii 3a nr cadas.92071070397	71176.67
371140	118106784	92011030375	Teren construct./bloc locativ 0.0596 ha str N. Balcescu 5 nr cadas.92011030375	76989.32
371140	118106782	92011030367	Teren construct./bloc locativ 0.1566 ha str N. Balcescu 7 nr cadas.92011030367	202290.73
371140	118107429	92011070294	Teren construct./bloc locativ 0.2455ha str Suceava16. nr cadas.92071070294	317128.82
371140	118107539	107001	Teren construct./curte bloc locativ 0.2515 str.Unirii 3 nr cadas.107001	324879.43
371140	118107540	107002	Teren construct./curte bloc locativ 0.2853 str.Unirii 3 a nr cadas.107002	368541.15
371140	118107535	92011070570	Teren construct./destinatie speciala 0.0017 str.Arcasii lui Stefan .f/nr nr cadas.92071070570	2196.00
371140	118107534	92011070510	Teren construct./destinatie speciala 0.0115 str.Arcasii lui Stefan .f/nr nr cadas.92071070510	14855.32

Contul	Cod	Nr. inventar	Denumirea bunurilor	Suma, lei
371140	118106785	92011030938	Teren construct./pt constr.0.3769 ha str Orangeriei f/n. nr cadas.92011030938	486867.02
371140	118107557	92011070506	Teren construct./teren garaj 0.0108 str.Lacului 52 nr cadas.92071070506	13951.08
371140	118107558	107004	Teren construct./teren garaj+depozit 0.2458 str.Lacului f/nr nr cadas.	317516.35
371140	118107496	92011070483	Teren construct./teren linga casa 0.0131 ha str Gradinilor 2. nr cadas.92071070483	439.33
371140	118107491	92011070480	Teren construct./teren linga casa 0.0135 ha str Valenilor 26. nr cadas.92071070480	452.75
371140	118107489	92011070478	Teren construct./teren linga casa 0.0176ha str Suceava 33. nr cadas.92071070478	590.25
371140	118107552	92011070449	Teren construct./teren linga casa 0.0182 str.Unghiului 33 nr cadas.92071070449	610.37
371140	118107468	92011070473	Teren construct./teren linga casa 0.0188 ha str Valenilor 8 nr cadas.92011070473	630.49
371140	118107504	92011070488	Teren construct./teren linga casa 0.0202 ha str Suceava 51. nr cadas.92071070488	677.44
371140	118106790	92011040341	Teren construct./teren linga casa 0.0203ha str Decebal 70. nr cadas.92011040341	680.79
371140	118106800	92011040340	Teren construct./teren linga casa 0.0205ha str Decebal 46. nr cadas.92011040340	687.50
371140	118107549	92011070437	Teren construct./teren linga casa 0.0212 str.Unghiului 86 nr cadas.92071070437	710.98
371140	118106792	92011040353	Teren construct./teren linga casa 0.0213ha str Decebal 68. nr cadas.92011040353	714.33
371140	118107556	92011070452	Teren construct./teren linga casa 0.0236 str.Unghiului 3 nr cadas.92071070452	791.47
371140	118107436	92011070514	Teren construct./teren linga casa 0.0237ha str Suceava 32a. nr cadas.92011070514	794.82
371140	118107512	92011070419	Teren construct./teren linga casa 0.0268 str.Gradinilor 22. nr cadas.92071070419	898.78
371140	118107464	92011070470	Teren construct./teren linga casa 0.0275ha str Suceava7. nr cadas.92071070470	922.26
371140	118107543	92011070443	Teren construct./teren linga casa 0.0288 str.A.Donici 17. nr cadas.92071070443	965.86
371140	118107485	92011070520	Teren construct./teren linga casa 0.0301ha str Valenilor 16 nr cadas.92071070520	1009.45
371140	118107508	92011070445	Teren construct./teren linga casa 0.0311 str.Gradinilor 44. nr cadas.92071070445	1042.99
371140	118107470	92011070475	Teren construct./teren linga casa 0.031ha str Suceava 25. nr cadas.92071070475	1039.64
371140	118107437	92011070460	Teren construct./teren linga casa 0.031ha str Suceava 32. nr cadas.92011070460	1039.64
371140	118107499	92011070486	Teren construct./teren linga casa 0.0322 ha str Suceava 49. nr cadas.92071070486	1079.88
371140	118106798	92011040339	Teren construct./teren linga casa 0.0344ha str Decebal 58. nr cadas.92011040339	622.91
371140	118107427	92011070454	Teren construct./teren linga casa 0.0358ha str Suceava10. nr cadas.92071070454	1200.61
371140	118107428	92011070455	Teren construct./teren linga casa 0.0358ha str Suceava12. nr cadas.92071070455	2022.26
371140	118107533	92011070435	Teren construct./teren linga casa 0.0359 str.A.Donici 4B nr cadas.92071070435	1203.97
371140	118107548	92011070438	Teren construct./teren linga casa 0.0363 str.Unghiului 84 nr cadas.92071070438	1217.38
371140	118107463	92011070469	Teren construct./teren linga casa 0.0384 ha str Valenilor 38a nr cadas.92011070469	1287.81
371140	118107466	92011070472	Teren construct./teren linga casa 0.0396ha str Suceava 17a. nr cadas.92071070472	1328.05
371140	118107554	92011070451	Teren construct./teren linga casa 0.0401 str.Unghiului 23 nr cadas.92071070451	1344.82
371140	118107553	92011070450	Teren construct./teren linga casa 0.043 str.Unghiului 31 nr cadas.92071070450	1442.08
371140	118107430	92011070456	Teren construct./teren linga casa 0.0432ha str Suceava 18. nr cadas.92011070456	1448.79
371140	118107502	92011070094	Teren construct./teren linga casa 0.04451ha str Valenilor 30 nr cadas.92071070094	1525.92
371140	118107432	92011070285	Teren construct./teren linga casa 0.0447ha str Suceava 24. nr cadas.92011070285	1499.09
371140	118107551	92011070448	Teren construct./teren linga casa 0.0491 str.Unghiului 37 nr cadas.92071070448	1646.65
371140	118107490	92011070479	Teren construct./teren linga casa 0.0522 ha str Suceava 35. nr cadas.92071070479	1750.62
371140	118107529	92011070422	Teren construct./teren linga casa 0.0531 str.A.Donici 8 nr cadas.92071070422	1780.80
371140	118107501	92011070485	Teren construct./teren linga casa 0.055 ha str-la Gradinilor 1. nr cadas.92071070485	1847.87
371140	118107528	92011070420	Teren construct./teren linga casa 0.0564 str.Gradinilor 1. nr cadas.92071070420	1891.47
371140	118107544	92011070184	Teren construct./teren linga casa 0.0589 str.Unghiului 82a nr cadas.92071070184	1975.31
371140	118107440	92011070461	Teren construct./teren linga casa 0.0591ha str Suceava 34a nr cadas.92011070461	1982.02
371140	118106796	92011040338	Teren construct./teren linga casa 0.0614ha str Decebal 60. nr cadas.92011040338	2059.15
371140	118107555	92011070270	Teren construct./teren linga casa 0.0615 str.Unghiului 21 nr cadas.92071070270	2062.51
371140	118107507	92011070444	Teren construct./teren linga casa 0.0617a str.Gradinilor 48. nr cadas.92071070444	2069.21
371140	118107460	92011070515	Teren construct./teren linga casa 0.0623 ha str Valenilor 36 nr cadas.92011070515	2089.34
371140	118107510	92011070429	Teren construct./teren linga casa 0.0632 str.Gradinilor 18-22a. nr cadas.92071070429	2119.52
371140	118107497	92011070484	Teren construct./teren linga casa 0.0636 ha str Valenilor 28. nr cadas.92071070484	2132.93
371140	118106794	92011040286	Teren construct./teren linga casa 0.0657ha str Decebal 64. nr cadas.92011040286	2203.36
371140	118107526	92011070414	Teren construct./teren linga casa 0.0666 str.Gradinilor 4a. nr cadas.92071070414	2233.54
371140	118107465	92011070338	Teren construct./teren linga casa 0.0673ha str Suceava 13. nr cadas.92071070338	2257.02
371140	118107438	92011070309	Teren construct./teren linga casa 0.0685ha str Suceava 34. nr cadas.92011070309	2297.26
371140	118107518	92011070416	Teren construct./teren linga casa 0.0688 str.Gradinilor 8. nr cadas.92071070416	2307.32
371140	118107547	92011070441	Teren construct./teren linga casa 0.0699 str.Unghiului 74 nr cadas.92071070441	2344.22
371140	118107487	92011070476	Teren construct./teren linga casa 0.0701ha str Suceava 31. nr cadas.92071070476	2350.92
371140	118107446	92011070314	Teren construct./teren linga casa 0.0707 ha str Gradinilor f.nr nr cadas.92011070314	2371.04
371140	118107453	92011070465	Teren construct./teren linga casa 0.0727 ha str Gradinilor 22 nr cadas.92011070465	2438.12
371140	118107550	92011070447	Teren construct./teren linga casa 0.0735 str.Unghiului 51 nr cadas.92071070447	2464.95
371140	118107509	92011070417	Teren construct./teren linga casa 0.0763 str.Gradinilor 10. nr cadas.92071070417	2558.85
371140	118107511	92011070580	Teren construct./teren linga casa 0.078 str.Gradinilor f. nr cadas.92071070580	2615.86
371140	118107514	92011070431	Teren construct./teren linga casa 0.0781 str.Gradinilor 36. nr cadas.92071070431	2619.22
371140	118107525	92011070412	Teren construct./teren linga casa 0.0807str.Gradinilor 2. nr cadas.92071070412	2706.41
371140	118107431	92011070457	Teren construct./teren linga casa 0.0813ha str Suceava 20. nr cadas.92011070457	2726.53
371140	118107492	92011070482	Teren construct./teren linga casa 0.0841 ha str Gradinilor 6. nr cadas.92071070482	2820.44
371140	118107469	92011070347	Teren construct./teren linga casa 0.0856 ha str Valenilor 14 nr cadas.92011070347	2870.74
371140	118107519	92011070415	Teren construct./teren linga casa 0.0891 str.Gradinilor 6. nr cadas.92071070415	2988.12
371140	118107444	92011070491	Teren construct./teren linga casa 0.0895 ha str Gradinilor 5 nr cadas.92011070491	3001.53
371140	118107506	92011070446	Teren construct./teren linga casa 0.0943a str-la Gradinilor 46. nr cadas.92071070446	3162.51
371140	118107516	92011070433	Teren construct./teren linga casa 0.0985 str.Gradinilor 40. nr cadas.92071070433	3303.36
371140	118107523	92011070413	Teren construct./teren linga casa 0.0992 str.Gradinilor 4. nr cadas.92071070413	3326.84
371140	118107443	92011070490	Teren construct./teren linga casa 0.1003 ha str Gradinilor 3 nr cadas.92011070490	3363.73
371140	118107449	92011070321	Teren construct./teren linga casa 0.1016 ha str Valenilor 40 nr cadas.92011070321	3407.33
371140	118107441	92011070463	Teren construct./teren linga casa 0.104 ha str Gradinilor 16nr cadas.92011070463	3487.82
371140	118107481	92011070477	Teren construct./teren linga casa 0.1046ha str Valenilor 20 nr cadas.92071070477	3507.94
371140	118107546	92011070442	Teren construct./teren linga casa 0.1056 str.Unghiului 72 nr cadas.92071070442	3541.48
371140	118107461	92011070324	Teren construct./teren linga casa 0.1058 ha str Valenilor 36a nr cadas.92011070324	3548.18

Contul	Cod	Nr. inventar	Denumirea bunurilor	Suma, lei
371140	118107515	92011070432	Teren construct./teren linga casa 0.1073 str.Gradinilor 38. nr cadas.92071070432	3598.49
371140	118107426	92011070290	Teren construct./teren linga casa 0.1096ha str Suceava16A. nr cadas.92071070290	3675.62
371140	118107513	92011070430	Teren construct./teren linga casa 0.1173 str.Gradinilor 34. nr cadas.92071070430	3933.85
371140	118107531	92011070421	Teren construct./teren linga casa 0.1462 str.A.Donici f/nr nr cadas.92071070421	4903.07
371140	118107435	92011070459	Teren construct./teren linga casa 0.1815ha str Suceava 30. nr cadas.92011070459	6086.91
371140	118107445	92011070316	Teren construct./teren linga casa 0.1832 ha str Gradinilor 18 nr cadas.92011070316	6143.92
371140	118107450	92011070467	Teren construct./teren linga casa 0.186 ha str Valenilor 42 nr cadas.92011070467	6237.82
371140	118107433	92011070304	Teren construct./teren linga casa 0.1866ha str Suceava 26. nr cadas.92011070304	6257.95
371140	118107442	92011070462	Teren construct./teren linga casa 0.1887 str Suceava 36 nr cadas.92011070462	6328.38
371140	118107517	92011070434	Teren construct./teren linga casa 0.1891 str.Gradinilor 42. nr cadas.92071070434	6341.79
371140	118107456	92011070493	Teren construct./teren linga casa 0.1909 ha str Gradinilor 11 nr cadas.92011070493	6402.16
371140	118107457	92011070466	Teren construct./teren linga casa 0.2141 ha str Gradinilor 24 nr cadas.92011070466	7180.21
371140	118107448	92011070464	Teren construct./teren linga casa 0.2445 ha str Gradinilor 20 nr cadas.92011070464	8199.72
371140	118107434	92011070458	Teren construct./teren linga casa 0.2596ha str Suceava 28. nr cadas.92011070458	8706.13
371140	118107458	92011070492	Teren construct./teren linga casa 0.2934 ha str Suceava42.44 nr cadas.92011070492	9839.67
371140	118107462	92011070468	Teren construct./teren linga casa 0.708 ha str Valenilor 38 nr cadas.92011070468	2374.40
371140	118106788	92011040343	Teren construct./teren linga casa0.0189 ha str Decebal 78. nr cadas.92011040343	633.84
371140	118107542	92011070250	Teren construct.curte /bloc locativ 0.1493 str.Arcasii lui Stefan12 nr cadas.92011070250	192860.83
371140	118107541	107003	Teren construct.curte /bloc locativ 0.1895 str.Arcasii lui Stefan10 nr cadas.107003	244789.87
371140	118107085	92011060503	Teren constructie de cult 0.0936 ha str Nationala 45 , nr cadas.92011060503	120909.40
371140	118107170	92011060159	Teren constructie de cult 0.1173 ha str M.Eminescu 55a nr cadas.92011060159	151524.28
371140	118107079	92011060405	Teren constructii 0.0059 ha str Romana, nr cadas.92011060405	7621.42
371140	118107090	92011060620	Teren constructii 0.0118 ha str Nationala f.n nr cadas.106004	15242.85
371140	118107185	92011060422	Teren constructii 0.0086 str B.Lautaru 12, nr cadas.92011060422	11109.20
371140	118106846	92011030634	Teren constructii 0.0111ha str .C.Porumbescu f/n , nr cadas.92011030634	14338.61
371140	118106847	92011030696	Teren constructii 0.0148 ha str .C.Porumbescu 3/2 , nr cadas.92011030696	19118.15
371140	118106844	92011030790	Teren constructii 0.0162 ha str .Al.cel Bun f.nr , nr cadas.92011030790	80089.56
371140	118106850	92011030161	Teren constructii 0.1973 ha str .Al.cel Bun 89/a , nr cadas.92011030161	254865.65
371140	118106714	92011020295	Teren constructii 0.0009 ha str.M.Veteazul nr cadas.92011010295	1162.59
371140	118106825	92011030636	Teren constructii 0.0107 ha str .Decebal f.nr nr cadas.92011030636	13821.91
371140	118106827	92011030886	Teren constructii 0.017 ha str .C.Porumbescu f.nr , nr cadas.92011030886	21960.04
371140	118106852	92011030782	Teren constructii -garaj 0.004 ha str .Al.cel Bun f/n , nr cadas.92011030782	5167.07
371140	118107184	92011060452	Teren constructii garaj 0.003str B.Lautaru 12, nr cadas.92011060452	3875.30
371140	118107033	92011040622	Teren constructii,amenajare 0.0261 ha str.A.Boico f/n ,nr.cadast.92011040622	33715.12
371140	118107032	92011040537	Teren constructii,cultura agrenament 0.02 ha str. Romana f.nr ,nr.cadast.92011040537	25835.34
371140	118107031	92011040618	Teren constructii,cultura agrenament 0.1061 ha str. Romana 35nr.cadast.92011040618	137056.49
371140	118106874	92011030897	Teren constructii.garaj 0.003 ha str .Oranjeriei f.n, nr cadas.92011030897	3875.30
371140	118107078	92011060551	Teren constructii/garaj 0.0023 ha str Nationala 59, nr cadas.92011060551	2971.06
371140	118107191	92011060295	Teren constructii/garaj 0.0024 ha str B.Llautaru 5, nr cadas.92011060295	3100.24
371140	118107048	104099	Teren curte bloc locativ 0.1901 ha str. M.Cibotaru 90 ,nr cadas.104099	245564.93
371140	118107047	104098	Teren curte bloc locativ 0.4659 ha str. M.Cibotaru 88 ,nr cadas.104098	601834.29
371140	118107121	106018	Teren curte bloc locativ 0.2157ha str Nationala 25 nr cadas.106018	278634.16
371140	118107110	106015	Teren curte bloc locativ 0.2886 ha str Nationala 33a nr cadas.106015	372803.99
371140	118107181	106026	Teren curte bloc locativ 0.5515 str Romana 26/2, nr cadas.106026	712409.56
371140	118106811	103006	Teren curte bloc locativ 0.136 ha str .A.Cozmescu 3 nr cadas.103006	175680.32
371140	118107094	106008	Teren curte bloc locativ 0.2398 ha str V.Lupu 8 nr cadas.106008	309765.75
371140	118107097	106009	Teren curte bloc locativ 0.3772 ha str V.Lupu 6 nr cadas.106009	487254.55
371140	118107089	106004	Teren curte bloc locativ 0.1076 ha str Nationala 39a-39, nr cadas.106004	138994.14
371140	118107083	106002	Teren curte bloc locativ 0.5729 ha str Romana 114 ,Nationala 49 nr cadas.106002	740053.37
371140	118106941	104059	Teren curte bloc locativ 0.0952 ha str .Bernardazzi 14 , nr cadas.104059	122976.23
371140	118106937	104058	Teren curte bloc locativ 0.0984 ha str .Bernardazzi 12 , nr cadas.104058	127109.88
371140	118106991	104069	Teren curte bloc locativ 0.1373 ha str. I.Creanga 7,nr cadas.104069	177359.62
371140	118107000	104071	Teren curte bloc locativ 0.2333 ha str. A Boico 15,nr cadas.104071	301369.26
371140	118106996	104070	Teren curte bloc locativ 0.2535 ha str. I.Creanga 5,nr cadas.104070	327462.96
371140	118107188	106028	Teren curte bloc locativ 0.0884 ha str M.Eminescu 47 nr cadas.106028	114192.11
371140	118107022	104077	Teren curte bloc locativ 0.1293 ha str. A.Boico 7 nr. cadas.104077	167025.49
371140	118107171	106024	Teren curte bloc locativ 0.3095 ha str M.Eminescu 55 nr cadas.106024	399801.92
371140	118106838	103012	Teren curte bloc locativ 0.4158 ha str .C.Porumbescu 7 , nr cadas.103012	537116.76
371140	118106841	103013	Teren curte bloc locativ 0.43871 ha str .Al.cel Bun 32 , nr cadas.103013	566698.23
371140	118106831	103010	Teren curte bloc locativ 0.7144 ha str .C.Porumbescu 3 , nr cadas.103010	922838.42
371140	118106834	103011	Teren curte bloc locativ 0.7144 ha str .C.Porumbescu 5 , nr cadas.103011	922838.42
371140	118107118	106017	Teren curte bloc locativ 0.735 ha str Nationala 27,str. V.Lupu 1,str.Eminescu 28 nr cadas.106017	949448.82
371140	118107103	106013	Teren curte bloc locativ 0.2115 ha str Eminescu 38 nr cadas.106013	273208.74
371140	118107105	106014	Teren curte bloc locativ 0.2175 ha str Eminescu 35 nr cadas.106014	280959.34
371140	118106719	103001	Teren curte bloc locativ 0.2849 ha str.Ungureanu 15 nr cadas.103001	368024.45
371140	118107183	106027	Teren curtea bloc locativ 0.358 str B.Lautaru 12, nr cadas.106027	462452.62
371140	118106958	104062	Teren curtea bloc locativ 0.0943 ha str. B.P.Hasdeu 14 ,nr cadas.104062	121813.64
371140	118106979	104067	Teren curtea bloc locativ 0.1015 ha str. A.Boico 13 ,nr cadas.104067	131114.36
371140	118106976	104066	Teren curtea bloc locativ 0.1183 ha str. B.P.Hasdeu 8a ,nr cadas.104066	152816.05
371140	118107004	104072	Teren curtea bloc locativ 0.3369 ha str. A Boico 17,nr cadas.104072	435196.36
371140	118107015	104075	Teren curtea bloc locativ 0.49427 ha str. A.Boico 9 nr. cadas.104075	638391.30
371140	118107009	104073	Teren curtea bloc 0.6063 ha str. Bernardazzi-I.Creanga nr. cadas.104073	783198.39
371140	118106987	104068	Teren curtea bloc locativ 0.126 ha str. A.Boico 11 ,nr cadas.104068	162762.65
371140	118107026	104078	Teren curtea bloc locativ 0.2178 ha str. A.Boico 3-5 nr. cadas.104078	281346.87
371140	118107190	92011060268	Teren de linga casa 0.021 ha str B.Llautaru 10 nr cadas.92011060268	704.27
371140	118107030	104081	Teren intravelan amenajat 0.3355 ha str. Decebal nr. cadas.104081	433387.86

Contul	Cod	Nr. inventar	Denumirea bunurilor	Suma, lei
371140	118106921	103037	Teren intravelan construc. 0.0073 ha str .V.Tepes , nr cadas.103037	9429.90
371140	118106920	103036	Teren intravelan construc. 0.0086 ha str .V.Tepes , nr cadas.103036	11109.20
371140	118106922	103038	Teren intravelan construc. 0.0181 ha str .Decebal 19 a , nr cadas.103038	23380.98
371140	118106919	103035	Teren intravelan construc. 0.0375 ha str .V.Tepes , nr cadas.103035	48441.27
371140	118106924	103039	Teren intravelan construc. 0.038 ha str .Decebal , nr cadas.103039	49087.15
371140	118106914	103034	Teren intravelan nefunct. 0.2566ha str .Al cel Bun , nr cadas.103034	331467.44
371140	118107067	92011050083	Teren intravelan/amenajat 0.9635ha str Nationala f.nr , nr cadas.92011050083	1244617.60
371140	118107060	92011050094	Teren intravelan/cale de comunicatie /aces 0.0063 ha str Creanga /n, nr cadas.92011050094	8138.13
371140	118107275	73	Teren intravelan/cale de comunicatie /drum 2.5513 ha str Industriala nr cadas.73	3295685.40
371140	118107063	72	Teren intravelan/cale de comunicatie /drum 4.7655 ha str Ungureanu Inr cadas.72	6155916.12
371140	118107059	92011040461	Teren intravelan/cladire de productie 0.0393 ha str GH.Crestiuc 9f/n, nr cadas.104111	50766.45
371140	118107064	105004	Teren intravelan/constructii 0.06ha str O.Ungureanu , nr cadas.105004	77506.03
371140	118107076	106001	Teren intravelan/constructii 0.1044 ha str Nationala f.n, nr cadas.106001	134860.49
371140	118107065	105006	Teren intravelan/constructii 0.1159ha str O.Ungureanu , nr cadas.105006	149715.81
371140	118107074	105020	Teren intravelan/constructii 0.2127 ha str Industriala f.n, nr cadas.105020	274758.86
371140	118107073	105019	Teren intravelan/constructii 0.381 ha str Industriala f.n, nr cadas.105019	492163.26
371140	118107066	92011050013	Teren intravelan/constructii 0.68549ha str Industriala3 , nr cadas.92011050013	885377.17
371140	118107075	105021	Teren intravelan/constructii 0.9309 ha str Industriala f.n, nr cadas.105021	1202505.99
371140	118107058	104111	Teren intravelan/constructii 0.0336 ha str Plamadeala f/n, nr cadas.104111	43403.37
371140	118107057	104104	Teren intravelan/constructii 0.1726 ha str L.Creanga f/n, nr cadas.104104	222959.00
371140	118107072	105018	Teren intravelan/constructii 0.13 ha str Creanga f.nr , nr cadas.105018	167929.72
371140	118107069	92011050074	Teren intravelan/constructii 0.146ha str Nationala f.nr , nr cadas.92011050074	188598.00
371140	118107070	92011050080	Teren intravelan/constructii 0.166ha str Nationala f.nr , nr cadas.92011050080	253186.35
371140	118107068	104007	Teren intravelan/constructii 0.2989ha str Nationala f.nr , nr cadas.104007	386109.19
371140	118107071	105013	Teren intravelan/constructii/parcare 1.3089 ha str Nationala f.nr , nr cadas.105013	1690793.96
371140	118107062	105002	Teren intravelan/functional 0.0643ha str I.Creanga , nr cadas.105002	83060.62
371140	118107061	105001	Teren intravelan/functional 0.8111ha str O.Ungureanu , nr cadas.105001	1047752.29
371140	118107056	92011040628	Teren intravelan/parcare 0.1002 ha str .A.Plamadeala f/n, nr cadas.92011040628	129435.06
371140	118106715	102010	Teren intravilan 0.0009 ha str.Putna nr cadas.102010	564631.40
371140	118106722	92011030802	Teren intravilan 0.001 ha str.Ungureanu f/nr nr cadas.92011030802	1291.77
371140	118106721	92011030500	Teren intravilan 0.0053 ha str.Ungureanu 15 nr cadas.92011030500	6846.37
371140	118106724	92011030402	Teren intravilan 0.0243 ha str.Decebal f/nr nr cadas.92011030402	814.94
371140	118106720	103002	Teren intravilan 0.1219 ha str.Ungureanu nr cadas.103002	157466.41
371140	118106723	92011030004	Teren intravilan 0.1486 ha str.G.Meniuc f/nr nr cadas.92011030004	191956.59
371140	118106716	102013	Teren intravilan 0.9525 ha str.M.Viteazul nr cadas.102013	1230408.16
371140	118106717	102015	Teren intravilan 0.969 ha str.M.Viteazul nr cadas.102015	1251722.32
371140	118106878	92011030629	Teren intravilan construc. 10.7009 ha str .Oranjeriei , nr cadas.92011030629	13695334.47
371140	118106876	103017	Teren intravilan nefunc. 0.2411 ha str .Oranjeriei , nr cadas.103017	311445.05
371140	118106877	103018	Teren intravilan nefunc. 0.3542 ha str .Oranjeriei , nr cadas.103018	457543.91
371140	118107050	104100	Teren intravilan/constructii 0.08 ha str. romana ,nr cadas.104100	103341.37
371140	118107017	92011040509	Teren intravilan/producere 0.0209ha str.. A.Boico 9 nr. cadas.92011040509	26997.93
371140	118106673	92011020405	Teren linga casa 0.0546 str Putna 28 nr cadas.92011020405	1831.10
371140	118106872	92011030162	Teren linga casa 0.0062 ha str .Al cel Bun 89, nr cadas.92011030162	207.93
371140	118107054	92011040358	Teren linga casa 0.0101 ha str .A.Plamadeala 79, nr cadas.92011040358	338.72
371140	118106928	92011030235	Teren linga casa 0.0122 ha str .V.Tepes 20 , nr cadas.92011030235	818.30
371140	118106884	92011030779	Teren linga casa 0.0137 ha str .Al cel Bun 83, nr cadas.92011030779	459.45
371140	118107052	92011040355	Teren linga casa 0.0138 ha str .M.Cebotari 99, nr cadas.92011040355	462.81
371140	118106889	92011030376	Teren linga casa 0.0139 ha str .Al cel Bun 81, nr cadas.92011030376	466.16
371140	118107055	92011040357	Teren linga casa 0.0149 ha str .A.Plamadeala 77, nr cadas.92011040357	499.70
371140	118106882	92011030374	Teren linga casa 0.018 ha str .Al cel Bun 85, nr cadas.92011030374	603.66
371140	118106910	92011030392	Teren linga casa 0.0201ha str .Al cel Bun 47, nr cadas.92011030392	674.09
371140	118106907	92011030387	Teren linga casa 0.0204 ha str .Al cel Bun 57, nr cadas.92011030387	684.15
371140	118106902	92011030385	Teren linga casa 0.021 ha str .Al cel Bun 61, nr cadas.92011030385	704.27
371140	118106905	92011030386	Teren linga casa 0.0254 ha str .Al cel Bun 59, nr cadas.92011030386	851.83
371140	118106900	92011030384	Teren linga casa 0.0254 ha str .Al cel Bun 63, nr cadas.92011030384	851.83
371140	118106909	92011030389	Teren linga casa 0.0262 ha str .Al cel Bun 53, nr cadas.92011030389	878.66
371140	118106891	92011030377	Teren linga casa 0.0286 ha str .Al cel Bun 79, nr cadas.92011030377	959.15
371140	118106926	92011030253	Teren linga casa 0.0342 ha str .F. Musatov 27 , nr cadas.92011030253	1146.96
371140	118106893	92011030378	Teren linga casa 0.0345 ha str .Al cel Bun 77, nr cadas.92011030378	1157.02
371140	118106911	92011030393	Teren linga casa 0.0372ha str .Al cel Bun 45, nr cadas.92011030393	1247.56
371140	118106932	92011030279	Teren linga casa 0.038 ha str .F.Musatov 14 , nr cadas.92011030279	1274.39
371140	118106908	92011030388	Teren linga casa 0.0421 ha str .Al cel Bun 55, nr cadas.92011030388	1411.89
371140	118106897	92011030380	Teren linga casa 0.0515 ha str .Al cel Bun 73, nr cadas.92011030380	1727.14
371140	118106895	92011030379	Teren linga casa 0.0546 ha str .Al cel Bun 75, nr cadas.92011030379	1831.10
371140	118106898	103033	Teren linga casa 0.065 ha str .Al cel Bun 71, nr cadas.103033	2179.88
371140	118106930	92011030236	Teren linga casa 0.0742 ha str .V.Tepes 22 , nr cadas.92011030236	2488.42
371140	118107051	92011040177	Teren linga casa 0.091 ha str .M.Cebotari 111, nr cadas.92011040177	3051.84
371140	118106863	92011030157	Teren linga casa 0.1029 ha str .Oranjeriei 1, nr cadas.92011030157	3450.93
371140	118107053	92011040191	Teren linga casa 0.2182 ha str .A.Plamadeala 81, nr cadas.92011040191	7317.71
371140	118106744	92011030607	Teren linga casa 0.0138 ha str-la.Al cel Bun 2 nr cadas.92011030607	462.81
371140	118106662	92011020346	Teren linga casa 0.0146 str M.Viteazul 53 nr cadas.92011020346	489.64
371140	118106660	92011020349	Teren linga casa 0.019 str M.Viteazul 55A nr cadas.92011020349	637.20
371140	118106668	92011020335	Teren linga casa 0.0194 str M.Viteazul nr cadas.92011020335	650.61
371140	118106739	92011030418	Teren linga casa 0.0212ha str.Decebal 53 nr cadas.92011030418	710.98
371140	118106743	92011030092	Teren linga casa 0.0222 ha str.AL cel Bun 4nr cadas.92011030092	744.51
371140	118106661	92011020347	Teren linga casa 0.0234 str M.Viteazul 53 nr cadas.92011020347	784.76

Contul	Cod	Nr. inventar	Denumirea bunurilor	Suma, lei
371140	118106647	92011020214	Teren linga casa 0.0236 str M.Viteazul 66 nr cadas.92011020214	791.47
371140	118106659	92011020350	Teren linga casa 0.0243 str M.Viteazul 55 nr cadas.92011020350	814.94
371140	118106634	92011020008	Teren linga casa 0.0251 str M.Sadoveanu 54 nr cadas.92011020008	841.77
371140	118106632	92011020015	Teren linga casa 0.0262 str Decebal 113 nr cadas.92011020015	878.66
371140	118106727	92011030021	Teren linga casa 0.0268ha str.G.Meniucf13 nr cadas.92011030021	898.78
371140	118106657	92011020352	Teren linga casa 0.0285 str M.Viteazul 57 nr cadas.92011020352	955.80
371140	118106726	92011030255	Teren linga casa 0.0296 ha str.Decebal 63/AF/nr nr cadas.92011030255	38236.31
371140	118106654	92011020357	Teren linga casa 0.0314 str M.Viteazul 63 nr cadas.92011020357	1053.05
371140	118106631	92011020002	Teren linga casa 0.0317 str Decebal 115 nr cadas.92011020002	1063.11
371140	118106665	92011020339	Teren linga casa 0.0317 str M.Viteazul 43 nr cadas.92011020339	1063.11
371140	118106667	92011020336	Teren linga casa 0.0319 str M.Viteazul nr cadas.92011020336	1069.82
371140	118106738	92011030415	Teren linga casa 0.0355 ha str.Florilor 7 nr cadas.92011030415	1190.55
371140	118106725	92011030018	Teren linga casa 0.0355 ha str.M.Sadoveanu 2 f/nr nr cadas.92011030018	1190.55
371140	118106655	92011020356	Teren linga casa 0.0396 str M.Viteazul 63 B nr cadas.92011020356	1328.05
371140	118106643	92011020200	Teren linga casa 0.0406 str M.Viteazul 82 nr cadas.92011020200	1361.59
371140	118106653	92011020358	Teren linga casa 0.0428 str M.Viteazul 63 A nr cadas.92011020358	1435.37
371140	118106735	92011030469	Teren linga casa 0.0451 ha str.Florilor 15 nr cadas.92011030469	1512.51
371140	118106821	103007	Teren linga casa 0.0452 ha str .Negoesti f.nr nr cadas.103007	1515.86
371140	118106731	92011030408	Teren linga casa 0.0466 ha str.Decebal 63 nr cadas.92011030408	1562.81
371140	118106730	92011030407	Teren linga casa 0.048 ha str.G.Meniuc 1 nr cadas.92011030407	1609.76
371140	118106746	103004	Teren linga casa 0.05 ha str-la.Al cel Bun 1 nr cadas.103004	1676.83
371140	118106733	92011030423	Teren linga casa 0.0532 ha str.Florilor 6 nr cadas.92011030423	1784.15
371140	118106641	92011020183	Teren linga casa 0.0559 str T.Arghezi 52A nr cadas.92011020183	1874.70
371140	118106729	92011030405	Teren linga casa 0.0586 ha str.G.Meniuc 7 nr cadas.92011030405	1965.25
371140	118106633	92011020154	Teren linga casa 0.0587 str M.Sadoveanu 56 b nr cadas.92011020154	1968.60
371140	118106644	92011020210	Teren linga casa 0.0588 str M.Viteazul 70 nr cadas.92011020210	1971.96
371140	118106732	92011030050	Teren linga casa 0.0605 ha str.T.Maioreescu 11 nr cadas.92011030050	2028.97
371140	118106638	92011020167	Teren linga casa 0.0626 str M.Sadoveanu 65A nr cadas.92011020167	2099.40
371140	118106728	92011030022	Teren linga casa 0.0635 ha str.G.Meniuc 11 nr cadas.92011030022	2129.58
371140	118106663	92011020344	Teren linga casa 0.067 str M.Viteazul 51 nr cadas.92011020344	2246.96
371140	118106737	92011030414	Teren linga casa 0.0678 ha str.Florilor 9 nr cadas.92011030414	2273.79
371140	118106636	92011020161	Teren linga casa 0.0723 str M.Sadoveanu 69 nr cadas.92011020161	2424.70
371140	118106741	92011030738	Teren linga casa 0.0757 ha str.Al cel Bun44 nr cadas.92011030738	2538.73
371140	118106637	92011020165	Teren linga casa 0.0759 str T.Arghezi 66 nr cadas.92011020165	2545.44
371140	118106664	92011020484	Teren linga casa 0.0774 str M.Viteazul 47 nr cadas.92011020484	2595.74
371140	118106640	92011020182	Teren linga casa 0.0797 str T.Arghezi 54 nr cadas.92011020182	2672.87
371140	118106734	92011030409	Teren linga casa 0.0831 ha str.Florilor 16 nr cadas.92011030409	2786.90
371140	118106742	103003	Teren linga casa 0.0921 ha str.M.Viteazul 2a nr cadas.103003	3088.73
371140	118106652	92011020359	Teren linga casa 0.0923 str M.Viteazul 65 nr cadas.92011020359	3095.44
371140	118106814	92011030424	Teren linga casa 0.0929 ha str .Decebal 33 nr cadas.92011030424	3115.56
371140	118106816	92011030145	Teren linga casa 0.0945 ha str .Decebal 27 nr cadas.92011030145	3169.22
371140	118106648	92011020367	Teren linga casa 0.098str M.Viteazul 81A nr cadas.92011020367	3286.60
371140	118106823	103008	Teren linga casa 0.1 ha str .Negoesti f.nr nr cadas.103008	3353.67
371140	118106656	92011020355	Teren linga casa 0.1009 str M.Viteazul 61 nr cadas.92011020355	3383.85
371140	118106639	92011020171	Teren linga casa 0.1012 str T.Arghezi 62 nr cadas.92011020171	3393.91
371140	118106736	92011030412	Teren linga casa 0.1013 ha str.Florilor 13 nr cadas.92011030412	3397.28
371140	118106658	92011020348	Teren linga casa 0.1069 str M.Viteazul 55 nr cadas.92011020348	3585.07
371140	118106645	92011020212	Teren linga casa 0.1132 str T.Arghezi 47 nr cadas.92011020212	3796.35
371140	118106642	92011020196	Teren linga casa 0.13729 str M.Viteazul 86 nr cadas.92011020196	4601.24
371140	118106745	92011030086	Teren linga casa 0.1539 ha str-la.Al cel Bun 5 nr cadas.92011030086	5161.30
371140	118106651	92011020360	Teren linga casa 0.1579 str M.Viteazul 67 nr cadas.92011020360	5295.44
371140	118106740	92011030420	Teren linga casa 0.1675 ha str.Decebal 49 nr cadas.92011030420	5617.40
371140	118106672	92011020404	Teren linga casa 0.1774 str Fintinilor nr cadas.92011020404	5949.41
371140	118106669	92011020334	Teren linga casa 0.1846 str M.Viteazul 39 nr cadas.92011020334	6190.87
371140	118106649	92011020366	Teren linga casa 0.1923str M.Viteazul 81 nr cadas.92011020366	6449.11
371140	118106670	92011020402	Teren linga casa 0.2425 str Fintinilor nr cadas.92011020402	8132.65
371140	118106666	920110203419	Teren linga casa 0.2557 str M.Viteazul nr cadas.92011020341	8575.33
371140	118106671	92011020403	Teren linga casa 0.2627 str Fintinilor nr cadas.92011020403	8810.09
371140	118106650	92011020362	Teren linga casa 0.3808 str M.Viteazul 71 nr cadas.92011020362	12770.78
371140	118107099	106011	Teren linga casa 0.0056ha str B.Lautaru 48 nr cadas.106011	187.81
371140	118106554	92011010692	Teren linga casa 0.0105 ha, str.Bogdanesti nr cadas.92011010692	352.14
371140	118106706	92011020145	Teren linga casa 0.0123 ha str M.Sadoveanu 15 nr cadas.92011010145	412.50
371140	118106552	92011010046	Teren linga casa 0.0146 ha, str Minzatestii Vechi 6 nr cadas.92011010046	489.64
371140	118107098	106010	Teren linga casa 0.0151ha str B.Lautaru 52 nr cadas.106010	506.40
371140	118107146	92011060257	Teren linga casa 0.0152ha str Romana nr cadas.192011060257	509.76
371140	118106555	92011010118	Teren linga casa 0.0164 ha, str.Bogdanesti nr cadas.92011010118	550.00
371140	118107173	92011060265	Teren linga casa 0.017 ha str M.Eminescu 59 nr cadas.92011060265	570.12
371140	118106576	92011010623	Teren linga casa 0.01863 ha str. Fintinilor 13 nr cadas.92011010623	6247.89
371140	118106615	92011010596	Teren linga casa 0.0192 ha,str Balteni 30 nr cadas.92011010596	643.90
371140	118107148	103023	Teren linga casa 0.0202 ha str B.Lautaru 47a nr cadas.103023	677.44
371140	118106614	92011010539	Teren linga casa 0.0217 ha,str Gardestri 58 nr cadas.92011010539	727.75
371140	118106708	92011020285	Teren linga casa 0.0219 ha strM.Viteazul 26 nr cadas.92011010285	734.45
371140	118106562	92011010032	Teren linga casa 0.022 ha,str. Fintinilor 41a nr cadas.92011010032	737.81
371140	118106612	92011010537	Teren linga casa 0.0229 ha,str Balteni 58 nr cadas.92011010537	767.99
371140	118106609	92011010338	Teren linga casa 0.0231 ha, str M.Viteazul 116 nr cadas.92011010338	774.70
371140	118106611	92011010536	Teren linga casa 0.0241 ha,str Balteni 60 nr cadas.92011010536	808.23

Contul	Cod	Nr. inventar	Denumirea bunurilor	Suma, lei
371140	118106574	92011010019	Teren linga casa 0.0242 ha str. Fintinilor 17 nr cadas.92011010019	8136.00
371140	118106601	92011010147	Teren linga casa 0.0249 ha, str. Fintinilor 18 nr cadas.92011010147	835.06
371140	118107154	92011060267	Teren linga casa 0.0251 ha str B.Lautaru 40 nr cadas.92011060267	841.77
371140	118106575	92011010018	Teren linga casa 0.02523 ha str. Fintinilor 15 nr cadas.92011010018	8461.31
371140	118107100	92011060209	Teren linga casa 0.0252ha str B.Lautaru 46 nr cadas.106012	845.12
371140	118106694	92011020234	Teren linga casa 0.0267str T.Arghezi 33 nr cadas.92011010234	895.43
371140	118106565	92011010029	Teren linga casa 0.0273 ha, str. Fintinilor 37 nr cadas.92011010029	915.55
371140	118106613	92011010538	Teren linga casa 0.0275 ha, str Balteni 56 nr cadas.92011010538	922.26
371140	118106695	92011020284	Teren linga casa 0.0284 str T.Arghezi 29 nr cadas.92011010284	952.44
371140	118107152	92011060256	Teren linga casa 0.0285 ha str B.Lautaru 42 nr cadas.92011060256	955.80
371140	118106544	92011010064	Teren linga casa 0.0287ha ,str Minzatestii Vechi 10 nr cadas.92011010064	962.50
371140	118107151	92011060129	Teren linga casa 0.0294 ha str Decebal 9 nr cadas.92011030129	985.98
371140	118106608	92011010301	Teren linga casa 0.0294 ha, str M.Viteazul 109 nr cadas.92011010301	985.98
371140	118106587	92011010195	Teren linga casa 0.0296ha, str. Bogdanesti 3 nr cadas.92011010195	992.69
371140	118106699	92011020134	Teren linga casa 0.0303 str T.Arghezi 40 nr cadas.92011010134	1016.16
371140	118106701	92011020012	Teren linga casa 0.0309 str M.Sadoveanu 41a nr cadas.92011010012	1036.28
371140	118106560	92011010643	Teren linga casa 0.0314 ha, str. Fintinilor 47 Anr cadas.92011010643	1053.05
371140	118106580	92011010551	Teren linga casa 0.0323 ha, str. Fintinilor 7A nr cadas.92011010551	1083.24
371140	118106541	92011010073	Teren linga casa 0.0329 ha, str Hotin 1B nr cadas.92011010073	1103.36
371140	118106594	92011010217	Teren linga casa 0.0348 ha, str Gh. Asachi 34 nr cadas.92011010217	1167.08
371140	118106607	92011010236	Teren linga casa 0.0353 ha, str Gh. Asachi 4 nr cadas.92011010236	1183.85
371140	118106568	92011010025	Teren linga casa 0.0363 ha, str. Fintinilor 27 nr cadas.92011010025	1217.38
371140	118106600	92011010138	Teren linga casa 0.0367 ha, str. Fintinilor 32 nr cadas.92011010138	1230.80
371140	118106610	92011010405	Teren linga casa 0.0373 ha, str T.Arghezi 95 nr cadas.92011010405	1250.92
371140	118106572	92011010650	Teren linga casa 0.0373 ha, str. Fintinilor 19A nr cadas.92011010650	1250.92
371140	118106591	92011010196	Teren linga casa 0.0383 ha, str-la Gh. Asachi 33 nr cadas.92011010196	1284.66
371140	118106540	92011010074	Teren linga casa 0.0389 ha, str Hotin 1A nr cadas.92011010074	1304.58
371140	118106595	92011010219	Teren linga casa 0.0393 ha, str Gh. Asachi 32 nr cadas.92011010219	1317.99
371140	118106616	9201101	Teren linga casa 0.0399 ha, str Balteni 34 nr cadas.9201101	1338.11
371140	118106705	92011020142	Teren linga casa 0.04 ha str T.Arghezi 14 nr cadas.92011010142	1341.47
371140	118106605	92011010231	Teren linga casa 0.04 ha, str Gh. Asachi 12 nr cadas.92011010231	1341.47
371140	118106578	92011010005	Teren linga casa 0.0417 ha, str. Fintinilor 9 nr cadas.92011010005	1398.48
371140	118106859	103014	Teren linga casa 0.0423 ha str .Al.cel Bun 95 , nr cadas.103014	1418.60
371140	118106710	92011020317	Teren linga casa 0.0428 ha str.M.Viteazul 13 nr cadas.92011010317	1435.37
371140	118106713	92011020298	Teren linga casa 0.0431 ha str.T. Arghezi 1 nr cadas.92011010298	1445.43
371140	118106593	92011010215	Teren linga casa 0.0447 ha, str Gh. Asachi 38 nr cadas.92011010215	1499.09
371140	118106704	92011020093	Teren linga casa 0.0449 ha str-la Victoria 3 nr cadas.92011010093	1505.80
371140	118106617	92011010332	Teren linga casa 0.0487 ha, str M. Viteazul 108 nr cadas.92011010332	1633.24
371140	118106702	92011020491	Teren linga casa 0.0491 str M.Sadoveanu 38 nr cadas.92011010012	1646.65
371140	118106693	92011020222	Teren linga casa 0.0499 str T.Arghezi 43 nr cadas.92011010222	1673.48
371140	118106604	92011010228	Teren linga casa 0.0502 ha, str Gh. Asachi 18 nr cadas.92011010228	1683.54
371140	118106550	92011010043	Teren linga casa 0.0505 ha, Fintinilor 55 nr cadas.92011010043	1693.60
371140	118106688	92011020376	Teren linga casa 0.051 ha str Putna 11 nr cadas.92011020376	1710.37
371140	118106542	92011010069	Teren linga casa 0.0516 str Fintinilor 71 nr cadas.92011010069	1730.49
371140	118106606	92011010232	Teren linga casa 0.053 ha, str Gh. Asachi 10A nr cadas.92011010232	1777.45
371140	118106556	92011010121	Teren linga casa 0.053 ha, str. Fintinilor 56 nr cadas.92011010121	1777.45
371140	118106579	92011010555	Teren linga casa 0.0538 ha, str. Fintinilor 7 nr cadas.92011010555	1804.27
371140	118106551	92011010045	Teren linga casa 0.0539 ha, str Minzatestii Vechi4 nr cadas.92011010045	1807.63
371140	118106597	92011010127	Teren linga casa 0.0545 ha, str. Fintinilor 48 nr cadas.92011010127	1827.75
371140	118106598	92011010136	Teren linga casa 0.0547 ha, str. Fintinilor 36 nr cadas.92011010136	1834.46
371140	118106707	92011020284	Teren linga casa 0.0566 ha str T.Arghezi 11 nr cadas.92011010284	1898.18
371140	118106566	92011010641	Teren linga casa 0.0569 ha, str. Fintinilor 33 nr cadas.92011010641	1908.24
371140	118106856	92011030452	Teren linga casa 0.0578 ha str .Al.cel Bun 93 , nr cadas.92011030452	1938.42
371140	118106588	92011010180	Teren linga casa 0.0593 ha, str-la Gh. Asachi 13a nr cadas.92011010180	1988.73
371140	118106711	92011020310	Teren linga casa 0.0606 ha str.M.Viteazul nr cadas.92011010310	2032.32
371140	118106619	92011010320	Teren linga casa 0.0643 ha, str M. Viteazul 96 nr cadas.92011010320	2156.41
371140	118106584	92011010001	Teren linga casa 0.0651 str.Izvoarelor 11 nr cadas.92011010001	2183.24
371140	118106573	92011010020	Teren linga casa 0.0667 ha, str. Fintinilor 19 nr cadas.92011010020	2236.90
371140	118106599	92011010137	Teren linga casa 0.0678 ha, str. Fintinilor 34 nr cadas.92011010137	2273.79
371140	118106696	92011020681	Teren linga casa 0.0681str T.Arghezi 21ha nr cadas.92011010281	2283.85
371140	118106700	92011020132	Teren linga casa 0.0684str M.Sadoveanu 43 nr cadas.92011010132	2293.91
371140	118106618	92011010329	Teren linga casa 0.07 ha, str M. Viteazul 104 nr cadas.92011010329	2347.57
371140	118106545	92011010057	Teren linga casa 0.0715 ha, str Fintinilor 67 nr cadas.92011010057	2937.87
371140	118106674	92011020466	Teren linga casa 0.0727 str Putna 26b nr cadas.92011020466	2438.12
371140	118106592	92011010213	Teren linga casa 0.0727 ha, str Gh. Asachi 42 nr cadas.92011010213	2438.12
371140	118106567		Teren linga casa 0.0727 str. Fintinilor 31 nr cadas.92011010630	2438.12
371140	118106563	92011010033	Teren linga casa 0.0751 ha, str. Fintinilor 41 nr cadas.92011010033	2518.61
371140	118106596	92011010639	Teren linga casa 0.0762 ha, str Gh. Asachi 26 nr cadas.92011010639	2555.50
371140	118106553	92011010115	Teren linga casa 0.078 ha, Fintinilor 64 nr cadas.92011010115	2615.86
371140	118106557	92011010042	Teren linga casa 0.0833 ha, str. Fintinilor 53 nr cadas.92011010042	2793.61
371140	118106602	92011010174	Teren linga casa 0.0841 ha str Gh. Asachi 7 nr cadas.92011010174	2820.44
371140	118106603	92011010227	Teren linga casa 0.0862 ha, str Gh. Asachi 20 nr cadas.92011010227	2555.50
371140	118106564	92011010030	Teren linga casa 0.0868 ha, str. Fintinilor 39A nr cadas.92011010030	2910.99
371140	118106703	92011020123	Teren linga casa 0.0921ha str Decebal 71 nr cadas.92011010123	3088.73
371140	118106692	92011020227	Teren linga casa 0.0924 str T.Arghezi 41 nr cadas.92011010227	3098.79
371140	118106858	92011030151	Teren linga casa 0.095 ha str .Al.cel Bun 95 , nr cadas.92011030151	3185.99

Contul	Cod	Nr. inventar	Denumirea bunurilor	Suma, lei
371140	118106620	9201101031	Teren linga casa 0.0955 ha, str M. Viteazul 90 nr cadas.92011010317	3202.75
371140	118106678	92011020381	Teren linga casa 0.097 ha str Putna 20 nr cadas.92011020381	3253.06
371140	118106583	92011010557	Teren linga casa 0.098 ha, str. Izvoarelor 5 nr cadas.92011010557	3286.60
371140	118106543	92011010062	Teren linga casa 0.0986 ha, str Fintinilor 71A nr cadas.92011010062	3306.72
371140	118106570	92011010645	Teren linga casa 0.0996 ha, str. Fintinilor 23 nr cadas.92011010645	3340.26
371140	118106559	92011010634	Teren linga casa 0.1093 ha, str. Fintinilor 47 nr cadas.92011010634	3665.56
371140	118106548	92011010050	Teren linga casa 0.1115 ha, str Fintinilor 61 nr cadas.92011010050	3856.72
371140	118106531	92011010080	Teren linga casa 0.112 ha str Minzatesti Vechi 24nr/cad.92011010080	3756.11
371140	118106676	92011020384	Teren linga casa 0.113 ha str Putna 24 nr cadas.92011020384	3789.65
371140	118106577	92011010013	Teren linga casa 0.1147 ha, str. Fintinilor 11 nr cadas.92011010013	3846.66
371140	118106523	92011010084	Teren linga casa 0.123 str Hotin 9 nr cadas.92011010084	4125.01
371140	118106712	92011020293	Teren linga casa 0.1234 ha str.T. Arghezi 5 nr cadas.92011010293	4138.43
371140	118106546	92011010055	Teren linga casa 0.1242ha, str Minzatestii Vechi 3 nr cadas.92011010055	4165.26
371140	118107177	92011060079	Teren linga casa 0.12857 ha str B.Lautaru 7, nr cadas.92011060079	4309.47
371140	118106691	92011020224	Teren linga casa 0.1311 str Martisor nr cadas.92011010224	4396.66
371140	118106684	92011020389	Teren linga casa 0.1319ha str-la Putna 3 nr cadas.92011020389	4423.49
371140	118106709	92011020411	Teren linga casa 0.133 ha strM.Viteazul 11/1 nr cadas.92011010411	4460.38
371140	118106549	92011010048	Teren linga casa 0.1373 ha, str Fintinilor 59 nr cadas.92011010048	4638.13
371140	118106569	92011010022	Teren linga casa 0.1422 ha, str. Fintinilor 23 nr cadas.92011010022	4768.92
371140	118106585	92011010015	Teren linga casa 0.1429 ha, str. Izvoarelor nr cadas.92011010015	4792.39
371140	118106582	92011010007	Teren linga casa 0.147 ha, str. Izvoarelor 3 nr cadas.92011010007	4929.89
371140	118106558	92011010038	Teren linga casa 0.1481 ha, str. Fintinilor 49 nr cadas.92011010038	4755.50
371140	118106689	92011020378	Teren linga casa 0.1521 ha str Putna 15 nr cadas.92011020378	5100.93
371140	118106683	92011020395	Teren linga casa 0.1556 ha str Putna 8 nr cadas.92011020395	5248.49
371140	118106698	92011020414	Teren linga casa 0.1709 str T.Arghezi 48 nr cadas.92011010414	5731.42
371140	118106571	92011010021	Teren linga casa 0.1867 ha, str. Fintinilor 21 nr cadas.92011010021	6261.30
371140	118106586	92011010016	Teren linga casa 0.19 ha, str. Izvoarelor nr cadas.92011010016	6371.97
371140	118106561	92011010035	Teren linga casa 0.1925 ha, str. Fintinilor 45 nr cadas.92011010035	6455.81
371140	118106581	92011010463	Teren linga casa 0.2038 ha, str. Fintinilor 5 nr cadas.92011010463	6834.78
371140	118106547	92011010703	Teren linga casa 0.2109 ha, str Fintinilor 63 nr cadas.92011010703	7072.89
371140	118106526	92011010646	Teren linga casa 0.2122 str Hotin 8 nr cadas.92011010646	7116.49
371140	118106687	92011020374	Teren linga casa 0.2136 ha str Putna 7 nr cadas.92011020374	7163.44
371140	118106528	92011010111	Teren linga casa 0.2217 str Hotin 6 nr cadas.92011010111	7435.09
371140	118106679	92011020394	Teren linga casa 0.2294 ha str Putna 16 nr cadas.92011020394	7693.32
371140	118106677	92011020383	Teren linga casa 0.2476 ha str Putna 22 nr cadas.92011020383	8303.69
371140	118106680	92011020393	Teren linga casa 0.2512 ha str Putna 14 nr cadas.92011020393	8424.42
371140	118106675	92011020385	Teren linga casa 0.2527 ha str Putna 26a nr cadas.92011020385	8474.72
371140	118106686	92011020373	Teren linga casa 0.2536 ha str Putna 5 nr cadas.92011020373	8504.91
371140	118106529	92011010112	Teren linga casa 0.2821ha str Hotin 4 nr cadas.92011010112	9460.70
371140	118106685	92011020372	Teren linga casa 0.2957 ha str Putna 3 nr cadas.92011020372	9916.80
371140	118106682	1020001	Teren linga casa 0.3056 ha str -la Putna 5 nr cadas.1020001	10248.82
371140	118106530	92011010691	Teren linga casa 0.3339 str Hotin 2 nr cadas.92011010691	11197.90
371140	118106525	92011010109	Teren linga casa 0.3565 str Hotin 10 nr cadas.92011010109	11955.83
371140	118106524	92011010108	Teren linga casa 0.3574 str Hotin 12 nr cadas.92011010108	11986.02
371140	118106527	92011010652	Teren linga casa 0.3663 str Hotin 2 nr cadas.92011010652	12284.49
371140	118106690	92011020380	Teren p/constructii 0.6328 ha str Putna f.n nr cadas.92011020380	817430.22
371140	118107565	92011070186	Teren p/u construct./ 0.5499 str.Lacului f,nr nr cadas.92011070186	710342.73
371140	118107560	92011070189	Teren p/u construct./ 0.8466 str.Lacului f/nr nr cadas.92011070189	1093610.03
371140	118107561	92011070555	Teren p/u construct./ 1.014 str.Lacului 1 nr cadas.92011070555	1309851.84
371140	118107562	92011070604	Teren p/u construct./ 1.222 str.Lacului f,nr nr cadas.92011070604	1578539.40
371140	118107006	92011040413	Teren p/u constructii 0.0135 ha str. B.P Hasdeu, nr cadas.92011040413	17438.86
371140	118107096	92011060410	Teren p/u constructii 0.021 ha str V.Lupu 6 nr cadas.92011060410	27127.11
371140	118106621	92011010316	Teren p/u constructii 0.0015 ha, str M. Viteazul nr cadas.92011010316	1937.65
371140	118106590	92011010525	Teren p/u constructii 0.0017 ha, str C Stamati nr cadas.92011010525	2196.00
371140	118106589	92011010209	Teren p/u constructii 0.0025 ha, str C Stamati nr cadas.92011010209	3229.42
371140	118107119	92011060411	Teren p/u constructii 0.0106 ha str M.Eminescu f.n, nr cadas.92011060411	13692.73
371140	118106629	92011010714	Teren p/u constructii 0.0226 str M.Viteazul 91 nr cadas.92011010714	29193.94
371140	118106623	92011010441	Teren p/u constructii 0.0249 ha str Scuterniceni nr cadas.92011010441	835.06
371140	118106622	92011010451	Teren p/u constructii 0.0266 str T.Arghezii nr cadas.92011010451	892.08
371140	118107178	92011060250	Teren p/u constructii 0.031 str Romana 26, nr cadas.92011060250	40044.78
371140	118106627	920110101492	Teren p/u constructii 0.0474 str Fintinilor 8 nr cadas.92011010149	1589.64
371140	118106626	92011010152	Teren p/u constructii 0.0883 str Fintinilor 4 nr cadas.92011010152	2961.29
371140	118106624	92011010440	Teren p/u constructii 0.1456 ha str Scuterniceni 2 nr cadas.92011010440	4882.94
371140	118106628	92011010653	Teren p/u constructii 0.1789 str Fintinilor 8 nr cadas.92011010653	5999.72
371140	118106625	92011010458	Teren p/u constructii 0.3593 str Scuterniceni nr cadas.92011010458	464131.92
371140	118107176	92011060594	Teren p/u constructii 0.007 ha str Nationala f.n, nr cadas.92011060594	9042.37
371140	118107175	92011060427	Teren p/u constructii 0.0076 ha str M.Eminescu f.n, nr cadas.92011060427	9817.43
371140	118107174	106025	Teren p/u constructii 0.0125 ha str M.Eminescu nr cadas.106025	16147.09
371140	118106783	92011030637	Teren p/u constructii 0.0161 ha str.M. Costin f,nr nr cadas.92011030637	20797.45
371140	118106630	101029	Teren pasune 16.4809 str Putna nr cadas.101029	21289484.40
371140	118106869	103016	Teren proterctie sanitara 0.4645 ha str.AL cel Bun f/nr cadas.103016	600025.82
371140	118107035	104085	Teren teren bloc locativ 0.26 ha str. A Boico 2, nr cadas.104085	335859.45
371140	118107028	104079	Teren teren bloc locativ 0.1027 ha str. Decebal 20 nr. cadas.104079	132664.48
371140	118107029	104080	Teren teren bloc locativ 0.2833 ha str. Decebal 20 nr. cadas.104080	365957.62
371140	118106799	103005	Teren curte bloc locativ 0.2216 ha str . A.Cozaescu 3 nr cadas.103005	286255.59
371140	118107168	92011060421	Teren p/u constructii 0.0131 ha str M.Eminescu nr cadas.92011060421	16922.15

Contul	Cod	Nr. inventar	Denumirea bunurilor	Suma, lei
371140	118108252	9201110.0602	Destin speciala/ pt constr/ 0.0065 ha str Burebista f/n nr. cad. 9201110.0602	8396.49
371140	118107964	9201113.0451	Destinatie speciala / pt constructii/ 0.0091 ha str. Burebista f/n nr. cad 9201113.0451	11755.08
371140	118108235	9201110.0527	Destinatie speciala/ pt constructii 0.01 ha str. Str, cel Mare f/n nr. cad. 9201110.0527	12917.67
371140	118107960	9201113.0454	Destinatie speciala/ pt constructii/ 0.01936 ha str. I.L.Caragiale nr. cad 9201113.0454	24931.11
371140	118108109	114.013	Fondul apelor / fisii riverana pariu 0.4636 ha preajma parului Bailesti nr. cad 114.013	15547.61
371140	118108149	109.008	Fondul apelor/ fisii riverana pariu 0.3776 ha preajma parului Ciachirmr. cad 109.008	12663.46
371140	118107941	112.007	Fondul apelor/ fisii riverana pariu 0.4624 ha preajma parului Bailesti nr. cad 112.007	1550.74
371140	118108275	111.001	Fondyul apelor/ fisii riverana pariu.7.9189 ha preajma parul Ceachir nr. 111.001	265573.77
371140	118108442	114015/847/191	Intravil/cale comunt//drum 0.0938 ha str---Ioan Slavici nr. cad. 114.015/847/191	121167.75
371140	118108447	114015/847/196	Intravil/cale comunt//drum 0.1365 ha str--Ilon Donceev nr. cad. 114.015/847/196	176326.21
371140	118108439	114015/847/188	Intravil/cale comunt//drum 0.2182 ha str--la Danuteni nr. cad. 114.015/847/188	281863.58
371140	118108452	114015/847/201	Intravil/cale comunt//drum 0.2267 ha str--St. cel Mare 1 nr. cad. 114.015/847/201	914843.60
371140	118108437	114015/847/186	Intravil/cale comunt//drum 0.235 ha str--la Podurilor nr. cad. 114.015/847/186	303565.27
371140	118108432	114015/847/182	Intravil/cale comunt//drum 0.2401 ha str-la Igor Vieru nr. cad. 114.015/847/182	310153.28
371140	118108434	114015/847/184	Intravil/cale comunt//drum 0.2617 ha str--la Stefan cel Mare nr. cad. 114.015/847/184	338055.45
371140	118108438	114015/847/187	Intravil/cale comunt//drum 0.2685 ha str--la Valeriu Cupcea nr. cad. 114.015/847/187	346839.47
371140	118108441	114015/847/190	Intravil/cale comunt//drum 0.2729 ha str---la Cimpurilor nr. cad. 114.015/847/190	352523.24
371140	118108433	114015/847/183	Intravil/cale comunt//drum 0.2779 ha str-la Igor Vieru nr. cad. 114.015/847/183	358982.08
371140	118108448	114015/847/197	Intravil/cale comunt//drum 0.3064 ha str--Tamare Ciobanu nr. cad. 114.015/847/197	395797.44
371140	118108446	114015/847/195	Intravil/cale comunt//drum 0.3234 ha str--la Trandafirilor nr. cad. 114.015/847/195	417757.48
371140	118108111	114015/847/181	Intravil/cale comunt//drum 0.3737 ha str-la Procelnicenilor nr. cad. 114.015/847/181	482733.37
371140	118108436	114015/847/185	Intravil/cale comunt//drum 0.397 ha str--la Salcimilor 2 nr. cad. 114.015/847/185	512831.54
371140	118108444	114015/847/193	Intravil/cale comunt//drum 0.3975 ha str--la Burebista nr. cad. 114.015/847/193	513477.42
371140	118108443	114015/847/192	Intravil/cale comunt//drum 0.4684 ha str--la Bailesti nr. cad. 114.015/847/192	605063.71
371140	118108445	114015/847/194	Intravil/cale comunt//drum 0.6104 ha str--la Aldea ,Teodorovici nr. cad. 114.015/847/194	788494.64
371140	118108440	114015/847/189	Intravil/cale comunt//drum 0.6724 ha str--Zamfir Arbore 2 nr. cad. 114.015/847/189	868584.20
371140	118108449	114015/847/198	Intravil/cale comunt//drum 0.713 ha str--Petru Cazacu nr. cad. 114.015/847/198	921029.94
371140	118108450	114015/847/199	Intravil/cale comunt//drum 0.7972 ha str--Doina Aldea Teodorovici nr. cad. 114.015/847/199	1029796.73
371140	118108451	114015/847/200	Intravil/cale comunt//drum 0.8265 ha str--Anton Crihan nr. cad. 114.015/847/200	1067645.50
371140	118108421	112011/686/169	Ter. intravilan/cale de comunicatie / drum 2.8972ha str-st. cel Mare spre prut nr. cad. 112.011/686/169	3742507.65
371140	118108420	112011/686/168	Ter. intravilan/cale de comunicatie / drum 2.0217 ha str-la Danuteni nr. cad. 112.011/686/168	2611565.55
371140	118108419	112011/686/167	Ter. intravilan/cale de comunicatie / drum 0.4163 ha str-la Musatinilor nr. cad. 112.011/686/167	537762.64
371140	118108416	112011/686/164	Ter. intravilan/cale de comunicatie / drum 0.4873 ha str-l Vadul Tutorei nr. cad. 112.011/686/164	629478.11
371140	118108418	112011/686/166	Ter. intravilan/cale de comunicatie / drum 0.5173 ha str-la Salcimilor 1 nr. cad. 112.011/686/166	668231.12
371140	118108417	112011/686/165	Ter. intravilan/cale de comunicatie / drum 0.5583 ha str-ARtezianei nr. cad. 112.011/686/165	721193.57
371140	118108407	112011/686/155	Ter. intravilan/cale de comunicatie / drum 0.0805 ha str.I.Neculce nr. cad. 112.011/686/155	103987.25
371140	118108414	112011/686/162	Ter. intravilan/cale de comunicatie / drum 0.0906 ha str-Nuferilor nr. cad. 112.011/686/162	117034.10
371140	118108412	112011/686/160	Ter. intravilan/cale de comunicatie / drum 0.121 ha str-la Sleahului nr. cad. 112.011/686/160	156303.82
371140	118108408	112011/686/156	Ter. intravilan/cale de comunicatie / drum 0.154 ha str.I.Neculce 3 nr. cad. 112.011/686/156	198932.13
371140	118108409	112011/686/157	Ter. intravilan/cale de comunicatie / drum 0.1853 ha str.IN.Iorga 2 nr. cad. 112.011/686/157	239364.44
371140	118108410	112011/686/158	Ter. intravilan/cale de comunicatie / drum 0.3089 ha str.A.Russo nr. cad. 112.011/686/158	399026.86
371140	118108413	112011/686/161	Ter. intravilan/cale de comunicatie / drum 0.4525 ha str-la Sleahului nr. cad. 112.011/686/161	584524.61
371140	118108411	112011/686/159	Ter. intravilan/cale de comunicatie / drum 0.8724 ha str-la Cocostircilor nr. cad. 112.011/686/159	1126937.62
371140	118108415	112011/686/163	Ter. intravilan/cale de comunicatie / drum 0.9784 ha str-Nuferilor nr. cad. 112.011/686/163	1263864.93
371140	118107944	112011/686/154	Ter. intravilan/cale de comunicatie /0.209 ha str.A.DAVID.2 nr. cad. 112.011/686/154	269979.32
371140	118107016	104055	Teren /amenajat 0.115 ha str B.P.Hasdeu nr cadastr.104055	148553.22
371140	118107143	106030	Teren /amenajat/suar0.0581ha str Eminescu f/n nr cadastr.106030	75051.67
371140	118104917		teren bazinul acvatic din preajma loturilor pomicele 4.95 ha	166007.00
371140	118104920		teren Digul Lacului Delia 1.98ha	2557699.00
371140	118108134	9201109.0379	Teren pt constructii/ teren linga casa 0.1019 ha str. Horelor 11. nr. cad. 9201109.0379	3417.39
371140	118104924		teren sucar preajma sediului Apa Canal 1.068 ha	1379607.00
371140	118104921		teren sucar str. Lacului 4.09ha	528327.00
371140	118104923		teren sucar str. N.Balcescu f.nr din fata palatului de Cultura 0.9052ha	1169308.00
371140	118104926		teren sucar vis a vis de Piata Independentei 1.78 ha	2299345.00
371140	118104925		teren sucar vis a vis de Sc.muзicala str.Nationala 0.3771 ha	487125.00
371140	118104922		teren scuardin preajma lic. M Eminescu 0.57 ha+0.1762 ha	963916.60
371140	118104930		teren str. Decebal f.nr piata centrala 1.1962 ha	1545212.00
371140	118104927		teren str. Feroviara f/nr folosinta IS Gara Auto 0.14ha	180847.00
371140	118104928		teren str. M.Eminescu f.nr sucar topogane 0.293ha	378488.00
371140	118104929		teren str. N.Balcescu f.nr b parcul francez 11.4 ha+0.1457 ha	14914355.41
371140	118104935	920110315	teren str. Orangeriei 1 COOP de garaje nr 3, 0.8904 ha+0.0295 ha	1188296.56
371140	118104932	9201103750	teren str. Orangeriei 1 COOP de garaje nr1, 0.2 ha+0.0216 ha	286255.59
371140	118104933	9201103757	teren str. Orangeriei 1 COOP de garaje nr1, 0.7868 ha+0.3453 ha	1462409.53
371140	118104934	9201103695	teren str. Orangeriei 1 COOP de garaje nr1, 0.9851 ha-0.1079	1133138.10
371140	118104931	9201103829	teren str. Orangeriei fosta baza Comgaz Plus 1.1354 ha-0.002 ha	1464088.83
371140	118104936		teren str. Porumbescu stadion 1.17 ha+0.4861 ha	2139295.49
371140	118108152	9201110.0520	Teren / pt construct/ teren linga casa 0.0226 ha st/Gerge Cosbuc.14 nr. 9201110.0520	757.93
371140	118108156	9201110.0432	Teren / pt constructii/ teren linga casa 0.0149 ha st. George Cosbuc 15 nr.cad. 9201110.0432	499.70
371140	118108167	9201110.0443	Teren / pt constructii/ teren linga casa 0.0248 ha st-la Ciuresti. 10 nr. cad. 9201110.0443	831.71
371140	118107162	106040	Teren /amenajat/suar 0.0183 ha str. Eminescu. nr. cadastru 106040	23639.34
371140	118107160	106038	Teren /amenajat/suar 0.0585 ha str. V. Alexandri. nr. cadastru 106038	75568.37
371140	118107161	106039	Teren /amenajat/suar 0.1495 ha str. Nationala. nr. cadastru 106039	193119.18
371140	118107163	106041	Teren /amenajat/suar 0.2996ha str. NATIONALA. nr. cadastru 106041	387013.42
371140	118107159	106037	Teren /amenajat/suar0.1068 ha str. Nationala nr. cadastru 106037	137960.73
371140	118107165	75	Teren /cale comunicat/strazi/ acces 3.8116 ha str. Nationala . nr. cadastru 75	4923699.48

Contul	Cod	Nr. inventar	Denumirea bunurilor	Suma, lei
371140	118107167	92011040637	Teren /cale de comunicatii 0.1259ha str.Industriala f/n. nr. cadastru 92011040637	162633.48
371140	118107158	106035	Teren /cale de comunicatii/cale de acces 0.1383ha str. Nationala nr. cadastru 106035	178651.39
371140	118107267	86	Teren /cale de comunicatii/strazi/accese 0.1257 ha str D.Cantemir II,nr.cadastralo86	162375.12
371140	118107268	87	Teren /cale de comunicatii/strazi/accese 0.2065 ha str Loivezilor I II,nr.cadastralo87	266749.91
371140	118107271	79	Teren /cale de comunicatii/strazi/accese 0.3417 ha str B.Lautaru I nr cadastr.79	441396.82
371140	118107265	84	Teren /cale de comunicatii/strazi/accese 0.4127ha str V.Micle nr cadastr.84	533112.28
371140	118107274	76	Teren /cale de comunicatii/strazi/accese 0.5378 ha str B.P.Hasdeu II ,nr.cadastralo 76	694712.35
371140	118107264	83	Teren /cale de comunicatii/strazi/accese 0.6221 ha str V.Alecsandri II nr cadastr.83	803608.31
371140	118107263	821	Teren /cale de comunicatii/strazi/accese 0.6544 ha str B.LautaruII nr cadastr.82	845332.39
371140	118107273	77	Teren /cale de comunicatii/strazi/accese 0.7314 ha str V.Lupu ,nr.cadastralo 77	944798.46
371140	118107266	85	Teren /cale de comunicatii/strazi/accese 0.7782ha str Al cel Bun II nr cadastr.85	1005253.16
371140	118107272	78	Teren /cale de comunicatii/strazi/accese 1.0796 ha str Decebal IV,nr.cadastralo 78	1394591.75
371140	118107270	80	Teren /cale de comunicatii/strazi/accese 1.3546 ha str M.Eminescu II,nr.cadastralo80	1749827.71
371140	118107269	88	Teren /cale de comunicatii/strazi/accese 1.9345 ha str M.Eminescu III,nr.cadastralo88	2498923.45
371140	118107157	82	Teren /cale de comunicatii/strazi/accese 3.1667 ha str Nationala III nr cadastr.81	4090638.88
371140	118108128	9201109.0443	Teren /constructii/teren linga casa 0.1776 ha str. AL.Marinescu 8 nr. cad.9201109.0443	5956.12
371140	118107164	92011060444	Teren /destinatie speciala/pt constructii 0.0043ha str. Eminescu f/n. nr. cadastru 92011060444	5554.60
371140	118106931	92011040412	Teren /detinatie speciala pt constructii 0.168ha str, Crestiuc ,nr. cadastr.92011040412	21701.69
371140	118107166	92011060317	Teren /pt constructii 0.0054ha str. Nationala f/n. nr. cadastru 92011060317	6975.54
371140	118104914		teren aferent , gr/cresa Albinuta 1.0755 ha.	1389296.00
371140	118104916		teren aferent Baza Turistica 0.1919 ha.	247890.00
371140	118104915	9201103005	Teren aferent Centrul de batrini 0.2369 ha.+0.8191 ha	1364106.05
371140	118104906		teren aferent centrul de tineret lacului 1.0431 ha	1347442.00
371140	118104913		teren aferent Sc muzicala 0.064 ha.	82673.00
371140	118104912		teren aferent str. Nationala 7 sediul Primariei 0.5437 ha.	702334.00
371140	118104905	9201101156	teren aferent club beresti 0.0479 ha.+0.1143	209524.62
371140	118105004		Teren aferent gr cresa nr 47 ,0.5715 ha	738245.00
371140	118105002	9201104311	Teren aferent gradinita Andries 1.0029 ha+0.0195 ha	1320702.68
371140	118104993		Teren aferent gradinita Guguta 1.2725 ha	1643774.00
371140	118105000		Teren aferent gradinita Licurici 1.0727 ha	1385679.00
371140	118104994		Teren aferent gradinita Steluta 0.8323 ha	1075138.00
371140	118104999		Teren aferent gradinita T. Sobolevschi 1.1997 ha	1549733.00
371140	118105009		teren aferent lic Gh.Asachi, 2.0806 ha	2687651.00
371140	118104911	9201104228	teren aferent Liceul A Puskin str Decebal 26, 3.2054 ha.+0.007	4141534.50
371140	118104907		teren aferent Liceul I.Creanga 1.6223 ha.	2095634.00
371140	118104908		teren aferent Liceul M.Eminescu 1.2312 ha.	1590424.00
371140	118104909		teren aferent Liceul V Alecsandri str. M.Eminescu 49 0.3529 ha.	463615.00
371140	118104910		teren aferent Liceul V Alecsandri str.Nationala 13 0.2326 ha.	300465.00
371140	118104939		teren aferent sediu Comgaz Plus 0.153 str. Boico 15	197640.00
371140	118104940		teren Al cel Bun f.nr teren in folosinta IS Posta Moldovei 0.029 ha	37416.00
371140	118106899	104018	Teren amenajat (scuar)0.6725ha str G.Crestiuc nr. cadastr.104018	868713.37
371140	118106904	104021	Teren amenajat 0.0651 ha str G.Crestiuc nr. cadastr.104021	84094.04
371140	118106915	104026	Teren amenajat 0.1124ha str G.Crestiuc nr. cadastr.104026	145194.62
371140	118106906	104022	Teren amenajat 0.1449 ha str G.Crestiuc nr. cadastr.104022	187177.05
371140	118106912	104023	Teren amenajat 0.151 ha str G.Crestiuc nr. cadastr.104023	195056.83
371140	118106916	104027	Teren amenajat 0.2106ha str I.Creanga nr. cadastr.104027	272046.15
371140	118106913	104024	Teren amenajat 0.2568ha str G.Crestiuc nr. cadastr.104024	331725.79
371140	118106903	104020	Teren amenajat 0.2879 ha str G.Crestiuc nr. cadastr.104020	371899.75
371140	118107588	111.022	Teren amenajat/ protectie sanitara 2.8958 ha preajma cartier locativ si fosta maternitate nr. cad. 111.022	3740699.17
371140	118107479	111.024	Teren amenajat/zona protectie LEA 0.6357 ha nr. cad 111.024	821176.35
371140	118106535	92011010688	Teren bazin acvatic 4.229 ha, str Minzatesti Vechi nr/cad.92011010688	141826.70
371140	118104941	9201102510	teren bazinul acvatic Beresti cu loturile din preajma 39.22 ha-17.0149	744685.78
371140	118108395	111023/478/144	Teren cale de comunicatie /drum .0.1406 ha str-la Luceafarul nr. cad 111.023/478/144	181622.45
371140	118108406	111023/478/153	Teren cale de comunicatie /drum .0.2173 ha str-P.Rares nr. cad 111.023/478/153	280700.99
371140	118108403	111023/478/150	Teren cale de comunicatie /drum .0.2187 ha str-Mesterul Manole nr. cad 111.023/478/150	282509.46
371140	118108405	111023/478/152	Teren cale de comunicatie /drum .0.2194 ha str-Neculce 2 nr. cad 111.023/478/152	283413.70
371140	118108398	111023/478/145	Teren cale de comunicatie /drum .0.4226 ha str-la Luceafarul nr. cad 111.023/478/144	545900.78
371140	118108401	111023/478/148	Teren cale de comunicatie /drum .0.4367 ha str-Nucului nr. cad 111.023/478/148	564114.69
371140	118108399	111023/478/146	Teren cale de comunicatie /drum .0.5049 ha str-Miorita nr. cad 111.023/478/146	652213.21
371140	118108400	111023/478/147	Teren cale de comunicatie /drum .0.5621 ha str-Doina nr. cad 111.023/478/147	726102.29
371140	118108402	111023/478/149	Teren cale de comunicatie /drum .0.7648 ha str-Cetireni nr. cad 111.023/478/149	987943.48
371140	118108404	111023/478/151	Teren cale de comunicatie /drum .0.8942 ha str-T.Sobolevschi nr. cad 111.023/478/151	1155098.14
371140	118108394	111023/478/143	Teren cale de comunicatie /drum 0.1979 ha str-la Miorita nr. cad 111.023/478/143	255640.71
371140	118108390	111023/478/139	Teren cale de comunicatie /drum 0.7028 ha str-Independetii nr. cad 111.023/478/139	907853.92
371140	118108391	111023/478/140	Teren cale de comunicatie /drum 0.7031 ha str-Constantin Moruzi i nr. cad 111.023/478/140	908241.45
371140	118108389	111023/478/138	Teren cale de comunicatie /drum 0.7267 ha str-Icob Ciachir nr. cad 111.023/478/138	938727.15
371140	118108388	111023/478/137	Teren cale de comunicatie /drum 0.5394 ha str-IBurebista 2 nr. cad 111.023/478/137	696779.17
371140	118108393	111023/478/142	Teren cale de comunicatie /drum 1.0651 ha str-la 31 august 1989 nr. cad 111.023/478/142	1375861.14
371140	118108392	111023/478/141	Teren cale de comunicatie /drum 1.5456 ha str-la 31 august 1989 nr. cad 111.023/478/141	1996555.23
371140	118107478	111023/478/136	Teren cale de comunicatie /drum 0.3092 ha str-la Petrun Rares nr. cad 111.023/478/136	399414.39
371140	118104919	920110393	teren Cimitirul orasenesc str.A.Bun 3.32 ha+0.2393 ha	4597786.64
371140	118106967	92011040241	Teren construct / bloc locativ 0.1075ha str Bernardazii 13 , nr cadastr.92011040241	138864.96
371140	118106973	92011040463	Teren construct / cladir de producere 0.0174ha str Bernardazii 9, nr cadastr.92011040463	22476.75
371140	118106965	92011040813	Teren construct / comerciala 0.0012ha str Bernardazii , nr cadastr.92011040813	1550.12
371140	118106964	92011040818	Teren construct / comerciala 0.0009ha str Bernardazii , nr cadastr.92011040818	1162.59

Contul	Cod	Nr. inventar	Denumirea bunurilor	Suma, lei
371140	118106971	92011040392	Teren construct / garaje0.0901ha str Bernardazii, nr cadastr.92011040392	116388.22
371140	118106986	104044	Teren construct /0.0157 ha str Bernardazii , nr cadastr.104044	20280.74
371140	118106988	104045	Teren construct /0.0182 ha str Bernardazii , nr cadastr.104045	23510.16
371140	118107145	106031	Teren construct /0.0886ha str Eminescu f/n nr cadastr.106031	114450.57
371140	118107141	92011060288	Teren construct /0.107ha str Eminescu f/n nr cadastr.92011060288	138219.08
371140	118106963	104037	Teren construct /0.2568ha str Bernardazii , nr cadastr.104038	331725.79
371140	118106992	92011040616	Teren construct /anexa0.0032 ha str Decebal38 a, nr cadastr.92011040616	4133.65
371140	118107131	92011060100	Teren construct /bloc locativ 0.0443 ha str V.Micle 2 nr cadastr.92011060100	57225.28
371140	118106948	92011040246	Teren construct /bloc locativ 0.071 ha str Crestiuc 4 , nr cadastr.92011040246	91715.46
371140	118106957	92011040239	Teren construct /bloc locativ 0.0716ha str Bernardazii 9 , nr cadastr.92011040239	92490.52
371140	118106959	92011040239	Teren construct /bloc locativ 0.072ha str Bernardazii 11 , nr cadastr.92011040240	93007.23
371140	118107135	92011060287	Teren construct /bloc locativ 0.0853ha str Eminescu 41nr cadastr.92011060287	110187.73
371140	118107155	92011060037	Teren construct /bloc locativ0.0324 ha str M.Eminescu 23 nr cadastr 92011060037	41853.25
371140	118106990	92011040231	Teren construct /bloc locativ0.0465 ha str Decebal38 a, nr cadastr.92011040231	60067.17
371140	118107021	92011040210	Teren construct /bloc locativ0.0681 ha str Bernardazii 10 nr cadastr.92011040210	87969.34
371140	118107018	92011040211	Teren construct /bloc locativ0.0685 ha str Bernardazii 8 nr cadastr.92011040211	88486.05
371140	118106953	92011040238	Teren construct /bloc locativ0.0728 ha str Crestiuc 2 , nr cadastr.92011040238	94040.64
371140	118107011	92011040227	Teren construct /bloc locativ0.0822 ha str B.P.Hasdeu 13, nr cadastr.92011040227	106183.26
371140	118107147	92011060016	Teren construct /bloc locativ0.0866ha str Livezilor 4 nr cadastr.92011060016	111867.03
371140	118106995	92011040230	Teren construct /bloc locativ0.0982 ha str Decebal36, nr cadastr.92011040230	126851.53
371140	118107008	92011040229	Teren construct /bloc locativ0.099 ha str B.P.Hasdeu 15, nr cadastr.92011040229	127884.94
371140	118106974	92011040816	Teren construct /comerciala 0.0009ha str Bernardazii , nr cadastr.92011040816040463	1162.59
371140	118106961	104037	Teren construct /curte bloc 0.0881ha str Bernardazii 9-11 , nr cadastr.104037	113804.68
371140	118107023	104057	Teren construct /curte bloc 0.1056 ha str Bernardazii 10 nr cadastr.104057	136410.61
371140	118106955	104036	Teren construct /curte bloc 0.1088ha str Crestiuc 2 , nr cadastr.104036	140544.26
371140	118107156	106032	Teren construct /curte bloc 0.1514 ha str M.Eminescu 23 nr cadastr 106032	195573.54
371140	118106946	104034	Teren construct /curte bloc 0.2432 ha str Crestiuc 4a , nr cadastr.104034	314157.76
371140	118106978	104039	Teren construct /curte bloc0.0824ha str I.Creanga13, nr cadastr.104039	106441.61
371140	118107133	106029	Teren construct /curte bloc0.1265 ha str V.Micle 2 nr cadastr.106029	162245.95
371140	118106983	104042	Teren construct /curte bloc0.139 hastr Bernardazii 13, nr cadastr.104042	179555.63
371140	118106981	104041	Teren construct /curte bloc0.1634ha str Crestiuc6, nr cadastr.104041	211074.74
371140	118107019	104056	Teren construct /curte bloc0.1705 ha str Bernardazii 8 nr cadastr.104056	220246.29
371140	118106993	104046	Teren construct /curte bloc0.2736 ha str Decebal38 a, nr cadastr.104046	353427.48
371140	118106980	104040	Teren construct /curte bloc0.295ha str Crestiuc8, nr cadastr.104040	381071.29
371140	118106985	104043	Teren construct /curte bloc0.32 hastr Bernardazii 17, nr cadastr.104043	413365.47
371140	118106951	104035	Teren construct /curte bloc0.366 ha str Crestiuc 4 , nr cadastr.104035	472786.76
371140	118107013	104054	Teren construct /curte bloc0.3859 ha str Hasdeu 13, nr cadastr.104054	498492.92
371140	118107010	104053	Teren construct /curte bloc0.4939 ha str.B.P.Hasdeu 15, nr cadastr.104053	638003.77
371140	118107153	92011060031	Teren construct /dest. speciala0.6284 ha str Alex cel Bun 9 nr cadastr 92011060031	811746.45
371140	118107142	92011060402	Teren construct /destinatie speciala 0.0104ha str Eminescu f/n nr cadastr.92011060402	13434.38
371140	118106977	92011040799	Teren construct /ghereta 0.0012ha str Bernardazii , nr cadastr.92011040799	1550.12
371140	118107007	92011040308	Teren construct /invatamint, educatie0.5715 ha str Hasdeu 13/b, nr cadastr.92011040308	738244.90
371140	118107005	92011040819	Teren construct /statie auto rutiera0.002 ha str Bernardazii, nr cadastr.92011040819	2583.53
371140	118107137	92011060054	Teren construct /teren linga casa 0.0667ha str Alexandru cel Bun 10 nr cadastr.92011060054	2236.90
371140	118107150	92011060010	Teren construct /teren linga casa 0.0752 ha str Alex cel Bun 27a nr cadastr 92011060010	2521.96
371140	118107149	92011060020	Teren construct /teren linga casa 0.1081ha str Livezilor 10 nr cadastr.92011060020	3625.32
371140	118107139	92011060248	Teren construct /teren linga casa 0.121ha str Alexandru cel Bun 6 nr cadastr.92011060248	4057.94
371140	118106754	92011030285	Teren constructii /bloc locativ0.0544 ha str.Romana 9 nr.cadast 92011030285	70272.13
371140	118106758	92011030286	Teren constructii /boc locativ0.0542 ha str.Romana 7 nr.cadast 92011030286	70013.78
371140	118106760	103043	Teren constructii /curte bloc0.1816 ha str.Romana 7 nr.cadast 103043	234584.91
371140	118106756	103042	Teren constructii /curti bloc0.2162 hastr. Romana 9 nr.cadast 103042	274629.69
371140	118106749	92011030840	Teren constructii /suri 0.048 ha str.Romana f/n nr.cadast 92011030840	62004.82
371140	118106761	103044	Teren constructii 0.011 ha str.Romana 15 nr.cadast 103044	14209.44
371140	118106748	92011030612	Teren constructii 0.0141 ha str.F.Musatov nr.cadastv 92011030133	18213.92
371140	118106751	92011030697	Teren constructii 0.041 ha str.Romana 11 nr.cadast 92011030697	52962.45
371140	118106764	92011030822	Teren constructii//garaj0.058 ha Prut 34 nr.cadast 92011030822	74922.49
371140	118106777	92011030464	Teren constructii/linga casa 0.0099 ha Livezelor27 nr.cadast 92011030464	332.01
371140	118106776	92011030465	Teren constructii/linga casa 0.0169 ha Livezelor23 nr.cadast 92011030465	566.77
371140	118106772	92011030342	Teren constructii/linga casa 0.0288 ha Livezelor36 nr.cadast 920110303421	965.86
371140	118106774	92011030462	Teren constructii/linga casa 0.0296 ha Livezelor26 nr.cadast 92011030462	992.69
371140	118106778	92011030768	Teren constructii/linga casa 0.039 ha Livezelor29 nr.cadast 92011030768	1307.93
371140	118106766	92011030459	Teren constructii/linga casa0.013 ha prut 17 nr.cadast 92011030459	435.98
371140	118106768	103045	Teren constructii/linga casa0.0237 ha prut 21 nr.cadast 103045	794.82
371140	118106770	92011030461	Teren constructii/linga casa0.052 ha DCantemir 41 nr.cadast 92011030461	1743.91
371140	118106762	92011030396	Teren constructii/teren linga casa 0.0698 ha str.Prut 30 nr.cadast 92011030396	2340.86
371140	118104942		teren deasupra iazului preajma cotelor agricole 4 ha	5167068.00
371140	118104943		Teren Decebal f/nr ,Parc Central 9.843 ha	12714863.00
371140	118104944		Teren din preajma str. Valenilor 3.282 ha	4239580.00
371140	118107231	39	Teren drum str -la Al cel Bun suprafata 0.0718 ha	92748.88
371140	118107240	48	Teren drum str -la Oranjeriei suprafata 0.0716 ha	92490.52
371140	118107233	41	Teren drum str A.Cozmescu suprafata 0.5189 ha	670297.86
371140	118107238	46	Teren drum str C.Porumbescu suprafata 1.0028 ha	1295384.04
371140	118107237	45	Teren drum str Cetatuei suprafata 0.2495 ha	322295.89
371140	118107230	38	Teren drum str Decebal II suprafata 0.6944 ha	897003.08
371140	118107229	37	Teren drum str Florilor suprafata 0.3113 ha	402127.11
371140	118107235	43	Teren drum str G. Ureche suprafata 0.3089 ha	399026.86

Contul	Cod	Nr. inventar	Denumirea bunurilor	Suma, lei
371140	118107234	42	Teren drum str M.Costin suprafata 0.3201 ha	413494.66
371140	118107232	40	Teren drum str M.Viteazul III suprafata 0.4613 ha	595892.17
371140	118107236	44	Teren drum str Negoesti suprafata 0.488 ha	630382.35
371140	118107239	47	Teren drum str Oranjeriei suprafata 1.0981 ha	1418489.46
371140	118107214	22	Teren drum str. Decebal I , suprafata 0.2191 ha	283026.17
371140	118107197	5	Teren drum str. Gh.Asachi , suprafata 0.721 ha	931364.08
371140	118107213	21	Teren drum str. M.Sadoveanu II , suprafata 1.0244 ha	1323286.22
371140	118107215	23	Teren drum str. M.Viteazul II, suprafata 2.3505 ha	3036298.57
371140	118107216	24	Teren drum str. T.Arghezi II, suprafata 1.0791 ha	1393945.88
371140	118107220	28	Teren drum str.-la Beresti , suprafata 0.0685 ha	88486.04
371140	118107196	4	Teren drum str.-la Bogdanesti , suprafata 0.2592 ha	334826.03
371140	118107219	27	Teren drum str.-la Chilia , suprafata 0.2065 ha	266749.91
371140	118107207	15	Teren drum str.-la Fintinilor , suprafata 0.2217 ha	286384.77
371140	118107199	7	Teren drum str.-la Gh.Asachi , suprafata 0.6117 ha	790173.94
371140	118107210	18	Teren drum str.-la Izvoarelor , suprafata 0.1139 ha	147132.27
371140	118107212	20	Teren drum str.-la M.Sadoveanu , suprafata 0.1517 ha	195961.07
371140	118107198	6	Teren drum str.-la M.Viteazul , suprafata 0.3821 ha	493584.21
371140	118107217	25	Teren drum str.-la Martisor , suprafata 0.2058 ha	265845.67
371140	118107218	26	Teren drum str.-la T.Arghezi r , suprafata 0.1817 ha	234714.08
371140	118107204	12	Teren drum str.-la V. Alecsandri , suprafata 0.2387 ha	308344.81
371140	118107221	29	Teren drum str.-la Victoria , suprafata 0.1829 ha	236264.20
371140	118107244	52	Teren drum str.Al cel Bun I suprafata 3.3839 ha	4371210.69
371140	118107203	11	Teren drum str.Balteni , suprafata 1.5588 ha	2013606.56
371140	118107205	13	Teren drum str.C. Negruzzi , suprafata 0.1654 ha	213658.28
371140	118107202	10	Teren drum str.C.Stamati , suprafata 0.6667 ha	861221.12
371140	118107246	54	Teren drum str.D.Cantemir I suprafata 0.2823 ha	364665.85
371140	118107243	51	Teren drum str.F.Musatov suprafata 0.7462 ha	963916.61
371140	118107195	3	Teren drum str.Fintinilor , suprafata 1.4995 ha	1937004.78
371140	118107222	30	Teren drum str.G.Malariuc , suprafata 0.1195 ha	154366.17
371140	118107227	35	Teren drum str.G.Meniuc suprafata 0.2822 ha	364536.68
371140	118107206	14	Teren drum str.Gardesti , suprafata 0.7054 ha	911212.51
371140	118107193	1	Teren drum str.Hotin suprafata 1.8141 ha	2343394.69
371140	118107248	56	Teren drum str.Livezilor I suprafata 0.2233 ha	288451.59
371140	118107249	57	Teren drum str.M.Eminescu I suprafata 0.1094 ha	141319.33
371140	118107226	34	Teren drum str.M.Sadoveanu III suprafata 0.1066 ha	137702.38
371140	118107209	17	Teren drum str.M.Sadoveanu I , suprafata 0.3743 ha	483508.42
371140	118107200	8	Teren drum str.M.Viteazul 1 , suprafata 2.2059ha	2849509.04
371140	118107194	2	Teren drum str.Minzatesti Vechi suprafata 0.6966 ha	899844.09
371140	118107250	58	Teren drum str.N.Balcescu suprafata 0.4775 ha	616818.79
371140	118107223	31	Teren drum str.O.Ungureanu I suprafata 0.1148 ha	148294.86
371140	118107224	32	Teren drum str.O.Ungureanu II suprafata 0.5448 ha	703754.72
371140	118107245	53	Teren drum str.Prut suprafata 0..3596 ha	464519.46
371140	118107211	19	Teren drum str.Putna , suprafata 0.552 ha	713055.44
371140	118107247	55	Teren drum str.Renasterii suprafata 0.0942 ha	121684.47
371140	118107251	59	Teren drum str.Romana suprafata 4.6443 ha	5999353.94
371140	118107208	16	Teren drum str.Scuterniceni , suprafata 0.7004 ha	904753.67
371140	118107201	9	Teren drum str.T.Arghezi 1 , suprafata 2.4649 ha	3184076.72
371140	118107225	33	Teren drum str.T.Arghezi III suprafata 0.1979 ha	255640.72
371140	118107242	50	Teren drum str.V.Alecsandri I suprafata 0.2115 ha	273208.74
371140	118107241	49	Teren drum str.V.Tepes suprafata 0.6744 ha	871167.73
371140	118107228	36	Teren drum strT.Maiorescu suprafata 0.2734 ha	353169.13
371140	118107253	62	Teren drum str. A. Bernardazzi I cu treceri intre blocuri ,supraf. 3.6514ha nr. cadast 62	4716758.39
371140	118107254	63	Teren drum str. A. Boico cu treceri intre blocuri ,supraf. 2.7871ha nr. cadast 63	3600284.08
371140	118107262	71	Teren drum str. A.Plamadeala ,supraf.2.0222 ha nr. cadast 71	2612211.43
371140	118107255	64	Teren drum str. B.P.Hasdeu I cu treceri intre blocuri ,supraf. 1.2898ha nr. cadast 64	1666121.21
371140	118107252	61	Teren drum str. Crestiuc cu treceri intre blocuri ,supraf. 3.3657 ha nr. cadast 61	4347700.53
371140	118106918	60	Teren drum str. Decebal III,supraf. 1.3904ha nr. cadast 60	1796072.98
371140	118107260	69	Teren drum str. Humulesti ,supraf. 0.2879 ha nr. cadast 69	371899.75
371140	118107257	66	Teren drum str. I.Creanga ,supraf. 3.2759 ha nr. cadast 66	4231699.84
371140	118107261	70	Teren drum str. M.Cibotari ,supraf. 0.6699 ha nr. cadast 70	865354.78
371140	118107256	65	Teren drum str. V.Lupu I cu treceri intre blocuri ,supraf. 0.8032 ha nr. cadast 65	1037547.33
371140	118107259	68	Teren drum str,-LA I.Creanga ,supraf. 0.5119 ha nr. cadast 66	661255.58
371140	118107258	67	Teren drum str,Romana II ,supraf. 0.3723 ha nr. cadast 67	480924.89
371140	118104946		Teren impadurit din preajma KM 3, 2.6328 ha+0.4243 ha	3949061.20
371140	118107932	9201112.0451	Teren in travilan/ pt constructii/ teren linga casa 0.138 ha str. Danuteni 76 a nr. cad. 9201112.0451	462.81
371140	118104945		Teren in zona de inudatie Ungheni Vale 22.9 ha	29715536.00
371140	118107912	9201112.0388	Teren intavilan/pt constructii/teren linga casa 0.1754 ha str.Artezianei nr 9201112.0388	5882.34
371140	118107977	9201114.0716	Teren intrav/ pt constr/ teren linga casa 0.0309 ha st-la Salcimilo.13 nr. cad. 9201114.0716	1036.28
371140	118107978	9201114.0630	Teren intrav/ pt constr/ teren linga casa 0.0397 ha str. Igor. Vieru 11 nr. cad 9201114.0630	1331.41
371140	118108112	9201114.0102	Teren intrav/ ptr constr/teren linga casa 0.0777, str St cel mare 271,nr. cad. 9201114.0102	2605.80
371140	118107955	9201113.0440	Teren intrav/pt constr/ teren linga casa 0.0438 ha str. St. cel Mare 237 nr. cad. 9201113.0440	1468.91
371140	118107976	9201114.0703	Teren intrav/pt constr/teren linga casa 0.0629 ha str. Salcimilor 9 a nr 9201114.0703	2109.46
371140	118107971	9201113.0509	Teren intravil/ pt constr/ cale de acces 0.0581 ha str. Burebista 19 nr. cad. 9201113.0509	75051.67
371140	118107980	9201114.0366	Teren intravil/ pt construct/ teren linga casa 0.025 ha str-la Salcimilor 35 nr. cad. 9201114.0366	838.42
371140	118107958	9201113.0444	Teren intravil/ pt construct/ teren linga casa 0.0287 ha str. Stef. cel Mare 249 nr. cad 9201113.0444	962.50

Contul	Cod	Nr. inventar	Denumirea bunurilor	Suma, lei
371140	118107966	9201113.0472	Teren intravil/ pt constructii 0.0023 ha str. I.L.Caragiala 5 nr. cad. 9201113.0472	2971.06
371140	118107961	9201113.0431	Teren intravil/ pt constructii/ bloc locativ 0.145 ha str. Burebista 29 nr. cad 9201113.0431	187306.23
371140	118107959	9201113.0456	Teren intravil/ pt constructii/ teren linga casa 0.0363 ha str. Zamfiri Arbore 63 nr. cad 9201113.0456	1217.38
371140	118107957	9201113.0443	Teren intravil/ pt constructii/ teren linga casa 0.0593 ha str. St. cel Mare 247 nr. cad 9201113.0443	1988.73
371140	118107973	9201113.0432	Teren intravil/pt constructii/ bloc locativ 0.2052 ha str. Zmfiri.Arbore 73 nr. cad 9201113.0432	265070.61
371140	118108099	9201114.0721	Teren intravilan / pt constr/ teren linga casa 0.1457 ha str. St. cel Mare 287 nr. cad. 9201114.0721	4886.30
371140	118107979	9201114.0328	Teren intravilan / pt constr/teren linga casa 0.1707 ha str . Danuteni 35 nr .9201114.0328	5724.71
371140	118107951	9201113.0437	Teren intravilan / pt constructii/ teren linga casa 0.0656 ha str. St. cel Mare 203 nr. cad. 9201113.0437	2200.01
371140	118107901	9201112.0428	Teren intravilan /p/t constructii/ teren linga casa 0.222 ha str-la Vadul Tutorei nr. 9201112.0428	7445.15
371140	118108008	9201114.0688	Teren intravilan /pt construct./ teren linga casa 0.0383 ha st-la V.Cupcea 6 nr. cad. 9201114.0688	1284.46
371140	118108096	9201114.0012	Teren intravilan /pt construct/ teren linga casa 0.0461 ha str. Zamfir Arbore nr. cad. 9201114.0012	1546.04
371140	118108004	9201114.0663	Teren intravilan pt constructii/ teren linga casa 0.0592 ha str-la V.Cupcea 3 0.0592 ha nr. cad. 9201114.0663	1985.37
371140	118107908	9201112.0293	Teren intravilan pt constructii/ teren linga casa 0.4078 ha ,str.Artezianei 8 nr. 9201112.0293	13676.27
371140	118107927	9201112.0440	Teren intravilan. pt constructii/teren linga casa 0.0472 ha str. Danuteni 68, nr cad . 9201112.0440	1582.93
371140	118107873	112.006	Teren intravilan/ p/t constructii/ teren linga casa 0.0441 ha str. Nuferilor, nr 112.006	1478.97
371140	118107889	9201112.0479	Teren intravilan/ p/t constructii/ teren linga casa 0.0704 ha str-la Vadul tutorei nr 9201112.0479	2360.98
371140	118107877	9201112.0269	Teren intravilan/ p/t constructii/ teren linga casa 0.1212 ha str. Danuteni 44 nr. 9201112.0269	4064.65
371140	118107875	9201112.0263	Teren intravilan/ p/t constructii/ teren linga casa 0.1344 ha str. Nuferilor 23 nr. 9201112.0263	4507.33
371140	118107884	9201112.0466	Teren intravilan/ p/t constructii/ teren linga casa 0.147 ha str. Danuteni 54 nr. 9201112.0466	4929.89
371140	118107886	9201112.0274	Teren intravilan/ p/t constructii/ teren linga casa 0.1491 ha str. Danuteni 58 nr. 9201112.0274	5000.32
371140	118107890	9201112.0335	Teren intravilan/ p/t constructii/ teren linga casa 0.1621 ha str-la Vadul Tutorei nr 9201112.0335	5436.30
371140	118107904	9201112.0325	Teren intravilan/ p/t constructii/ teren linga casa 0.1741 ha str-la Vadul Tutorei 7 nr.9201112.0325	5838.74
371140	118107868	9201112.0296	Teren intravilan/ p/t constructii/ teren linga casa 0.1929 ha str. Danuteni 26 nr 9201112.0296	6469.23
371140	118107891	9201112.0351	Teren intravilan/ p/t constructii/ teren linga casa 0.1963 ha str-la Vadul Tutorei nr 9201112.0351	6583.25
371140	118107874	9201112.0264	Teren intravilan/ p/t constructii/ teren linga casa 0.234 ha str. Danuteni nr. 9201112.0264	7847.59
371140	118107870	9201112.0473	Teren intravilan/ p/t constructii/ teren linga casa 0.2492 ha str. Nuferilor nr 9201112.0473	8357.35
371140	118107879	9201112.02.027	Teren intravilan/ p/t constructii/ teren linga casa 0.2646 ha str. Danuteni 50 nr 9201112.0271	8873.81
371140	118107883	9201112.0379	Teren intravilan/ p/t constructii/ teren linga casa 0.2693 ha str. Danuteni ,nr. 9201112.0379	9031.43
371140	118107895	9201112.0359	Teren intravilan/ p/t constructii/ teren linga casa 0.2894 ha str-la Vadul Tutorei nr 9201112.0359	9705.52
371140	118107894	9201112.0356	Teren intravilan/ p/t constructii/ teren linga casa 0.2948 ha str-la Vadul Tutorei nr.9201112.0356	9886.62
371140	118107872	9201112.0475	Teren intravilan/ p/t constructii/ teren linga casa 0.2987 ha str. Nuferilor nr 920112.0475	10017.41
371140	118107896	9201112.0371	Teren intravilan/ p/t constructii/ teren linga casa 0.3184 ha str-la Vadul Tutorei nr. 9201112.0371	10678.09
371140	118107903	9201112.0276	Teren intravilan/ p/t constructii/ teren linga casa 0.3282 str-la Vadul Tutorei 9 nr. 9201112.0276	11006.74
371140	118107893	9201112.0720	Teren intravilan/ p/t constructii/ teren linga casa 0.3304 ha str-la Vadul Tutorei nr. 9201112.0720	11080.53
371140	118107885	9201112.0273	Teren intravilan/ p/t constructii/ teren linga casa 0.3732 ha str. Danuteni 56 nr. 9201112.0273	12515.90
371140	118107882	9201112.0380	Teren intravilan/ p/t constructii/ teren linga casa 0.3983 ha str. Danuteni, nr 9201112.0380	13357.67
371140	118107898	9201112.0444	Teren intravilan/ p/t constructii/teren linga casa 0.0616 ha str-la VadulTutorei nr.9201112.0444	2065.86
371140	118107887	9201112.0436	Teren intravilan/ p/t constructii/teren linga casa 0.0981 ha str. Danuteni 60 nr 9201112.0436	3289.95
371140	118107880	9201112.0483	Teren intravilan/ p/t constructii/teren linga casa 0.2889 ha str. Danuteni nr. 9201112.0483	9688.75
371140	118107897	9201112.0470	Teren intravilan/ p/t constructii/teren linga casa 0.3465 ha str-la Vadul Tutorei vr.9201112.0470	11620.47
371140	118107876	9201112.0431	Teren intravilan/ p/t costructii/ teren linga casa 0.3797 ha str. Danuteni 40 .nr 9201112.0431	12539.37
371140	118107943	112.010	Teren intravilan/ pasune 1.7322ha preajma str. Artezianei nr. cad. 112.010	2237598.97
371140	118107942	112.008	Teren intravilan/ pasune 3.7261 ha preajma str. Danuteni nr. cad. 112.008	4813253.39
371140	118108095	9201114.0013	Teren intravilan/ pt connstr/ teren linga casa 0.0861 ha str. Zamfir Arbore nr. cad. 9201114.0013	2887.51
371140	118107967	113.001	Teren intravilan/ pt constr/ curte bloc 0.5708 ha str. I/L/Carag 3,5 nr. cad. 113.001	737340.66
371140	118107988	9201114.0638	Teren intravilan/ pt constr/ teren linga casa 0.0205 ha str. Zamfire Arbore 15 nr. cad. 9201114.0638	687.50
371140	118108032	9201114.0678	Teren intravilan/ pt constr/ teren linga casa 0.0244 ha str.Stefan cel Mare 224	818.30
371140	118108050	9201114.0488	Teren intravilan/ pt constr/ teren linga casa 0.049 ha nr. cad. 9201114.0488	1643.30
371140	118108003	9201114.0694	Teren intravilan/ pt constr/ teren linga casa 0.0527 ha str. Danuteni 77 nr. cad 9201114.0694	1767.38
371140	118108075	9201114.0118	Teren intravilan/ pt constr/ teren linga casa 0.0536 ha, str. Petru Cazacu 33. nr. cad. 9201114.0118	1797.57
371140	118107996	9201114.0664	Teren intravilan/ pt constr/ teren linga casa 0.0611 ha str.Danuteni 53; nr. cad. 9201114.0664	2049.09
371140	118108049	9201114.0657	Teren intravilan/ pt constr/ teren linga casa 0.0862 ha str. Zamfir Arbore 16 nr cad. 9201114.0657	2890.86
371140	118108028	114.003	Teren intravilan/ pt constr/ teren linga casa 0.1101 ha st-la Bailesti 22 nr. cad. 114.003	3692.39
371140	118108037	9201114.0654	Teren intravilan/ pt constr/ teren linga casa 0.1468 ha str. Zamfir Arbore 2 nr. cad. 9201114.0654	4923.19
371140	118108083	114.005	Teren intravilan/ pt constr/ teren linga casa 0.1614 ha str. Anton Crihan 49-51 nr. cad. 114.005	5412.82
371140	118108031	9201114.0677	Teren intravilan/ pt constr/ teren linga casa 0.1719 ha strStef. cel Mare 226 nr. cad/9201114.0677	5764.96
371140	118107956	9201113.0442	Teren intravilan/ pt constr/ teren linga casa 0.553 ha str. Ste. cel Mare 245 nr. cad 9201113.0442	1854.58
371140	118108076	9201114.0708	Teren intravilan/ pt constr/ teren linga casa 0.0181 ha str. ST cel M are 265 a . nr. cad. 9201114.0708	607.01
371140	118108000	9201114.0691	Teren intravilan/ pt constrct/ teren linga casa 0.0226 ha str, Danuteni 71 ,nr. cad. 9201114.0691	757.93
371140	118107953	9201113.0439	Teren intravilan/ pt constr/ teren linga casa 0.0377 ha str. St. cel Mare 215 nr. cad 9201113.0439	1264.33
371140	118107972	113.003	Teren intravilan/ pt construc/ 0.0364 ha str. Burebista 19 nr. cad 113.003	47020.32
371140	118108091	9201114.0006	Teren intravilan/ pt construct/ teren linga casa 0.012 ha str. Zamfir Arbore 56 nr. cad. 9201114.0006	402.44
371140	118108035	9201114.0545	Teren intravilan/ pt construct/ teren linga casa 0.0204 ha str ST. cel Mare 238, nr. cad. 9201114.0545	684.15
371140	118108051	9201114.0647	Teren intravilan/ pt construct/ teren linga casa 0.0205 ha str. Zamfir Arbore 36 . nr. cad. 9201114.0647	687.50
371140	118108030	9201114.0537	Teren intravilan/ pt construct/ teren linga casa 0.035 ha st-laBalesti 24 a nr. cad. 9201114.0537	1173.78
371140	118108069	9201114.0041	Teren intravilan/ pt construct/ teren linga casa 0.0479 ha str. Tamara Ciobanu 4 nr. cad. 9201114.0041	1606.41
371140	118107992	9201114.0411	Teren intravilan/ pt construct/ teren linga casa 0.0533 ha at-la Podurilor 10.nr. cad. 9201114.0411	1787.51

Contul	Cod	Nr. inventar	Denumirea bunurilor	Suma, lei
371140	118108005	9201114.0693	Teren intravilan/ pt construct/ teren linga casa 0.0542 ha strST. cel Mare 246 ,nr. cad 9201114.0693	1817.69
371140	118108077	9201114.0140	Teren intravilan/ pt construct/ teren linga casa 0.055 ha str. Doina Aldea- Teodorovici 36 nr. cad. 9201114.0140	1844.52
371140	118108078	9201114.0139	Teren intravilan/ pt construct/ teren linga casa 0.0561 ha str. Doina Aldea- Teodorovici 38 nr. cad. 9201114.0139	1881.41
371140	118107986	9201114.0651	Teren intravilan/ pt construct/ teren linga casa 0.0568 ha str-la Bailesti 1a nr.9201114.0651	1904.88
371140	118107999	9201114.0689	Teren intravilan/ pt construct/ teren linga casa 0.0663 ha str. Danuteni 69 nr. cad. 9201114.0689	2223.48
371140	118108023	9201114.0530	Teren intravilan/ pt construct/ teren linga casa 0.0793 ha st-la Bailesti 14 a nr. cad 9201114.0530	2659.46
371140	118108092	9201114.0008	Teren intravilan/ pt construct/ teren linga casa 0.0827 ha str. Zamfir Arbore 56 nr. cad. 9201114.0008	2773.49
371140	118108088	9201114.0605	Teren intravilan/ pt construct/ teren linga casa 0.0861 ha str. St. cel Mare 269 nr. cad. 9201114.0605	2887.51
371140	118107985	9201114.0808	Teren intravilan/ pt construct/ teren linga casa 0.1615 ha str. Danuteni 45 nr. 9201114.0808	5416.18
371140	118108034	9201114.0679	Teren intravilan/ pt construct/ teren linga casa 0.2918 ha str. ST. cel Mare 234,nr cad. 9201114.0679	9786.01
371140	118108090	9201114.0608	Teren intravilan/ pt construct/ teren linga casa 0.3663 ha str. Stefan cel Mare 275 nr. cad. 9201114.0608	12284.49
371140	118108056	9201114.0702	Teren intravilan/ pt construct/teren linga casa 0.0539 ha str. Zamfir Arbore 52 nr. cad. 9201114.0702	1807.63
371140	118107970	9201113.0471	Teren intravilan/ pt constructii 0.001 ha str. B urebita f/n nr. cad. 9201113.0471	1291.77
371140	118107968	113.002	Teren intravilan/ pt constructii 0.1092 ha str. Burebista nr/ cad. 113.002	141060.97
371140	118107990	9201114.0640	Teren intravilan/ pt constructii/ teren linga casa 0.0882 ha str. Zamfir Arbore 5 nr. cad. 9201114.0640	2957.94
371140	118107962	9201113.0452	Teren intravilan/ pt constructii/ bloc locativ 0.0458 ha str. I.L.Caragiale 3 nr. cvad 9201113.0452	59162.93
371140	118108098	9201114.0610	Teren intravilan/ pt constructii/ bloc locativ 0.1215 ha str. St. cel Mare 281 nr. cad. 9201114.0610	156949.70
371140	118107963	9201113.0450	Teren intravilan/ pt constructii/ bloc locativ/ 0.0876 ha str. I.L.Caragiale 5 nr. cad. 9201113.0450	113158.80
371140	118107965	9201113.0475	Teren intravilan/ pt constructii/ cale de acces 0.0304 ha str. I.L.Caragiale f/n nr. cad 9201113.0475	39269.72
371140	118108097	9201114.0773	Teren intravilan/ pt constructii/ cale de acces 0.111 ha str. St. cel Mare 279 nr. cad. 9201114.0773	143386.15
371140	118108067	114.004	Teren intravilan/ pt constructii/ cale de acces 0.3031 ha str. Ion Aldea- Teodorovici nr. cad. 114.004	391534.61
371140	118107947	9201113.0421	Teren intravilan/ pt constructii/ comerciala prest 0.0072 ha str. Petru Rares 22 nr. cad 9201113.0421	9300.72
371140	118108082	9201114.0195	Teren intravilan/ pt constructii/ teren casa 0.0488 ha str. Anton Crihan 48 nr. cad. 9201114.0195	1636.59
371140	118108059	9201114.0699	Teren intravilan/ pt constructii/ teren linga casa 0.0135 ha str. Zamfir Arbore 64 nr. cad. 9201114.0699	452.75
371140	118108061	9201114.0697	Teren intravilan/ pt constructii/ teren linga casa 0.0136 ha str. Zamfir Arbore 72. nr. cad. 9201114.0697	456.10
371140	118108057	9201114.0701	Teren intravilan/ pt constructii/ teren linga casa 0.0143 ha str. Zamfir Arbore 60 nr. cad. 9201114.0701	479.57
371140	118107948	9201113.0435	Teren intravilan/ pt constructii/ teren linga casa 0.0144 ha str. ST. CEL MARE 191 NR. CAD. 9201113.0435	482.93
371140	118107991	9201114.0639	Teren intravilan/ pt constructii/ teren linga casa 0.0164 ha str. Zamfir Arbore 7 nr. cad. 9201114.0639	550.00
371140	118108060	9201114.0698	Teren intravilan/ pt constructii/ teren linga casa 0.0171 ha str. Zamfir Arbore 66, nr. cad. 9201114.0698	573.48
371140	118108007	9201114.0667	Teren intravilan/ pt constructii/ teren linga casa 0.019 ha st-la V.Cupcea 9 nr. cad. 9201114.0667	637.20
371140	118108070	9201114.0032	Teren intravilan/ pt constructii/ teren linga casa 0.0194 ha str. Petru Cazacu 14 nr. cad. 9201114.0032	650.61
371140	118108039	9201114.0655	Teren intravilan/ pt constructii/ teren linga casa 0.0224 ha str. Zamfir Arbore 6 nr. cad. 9201114.0655	751.22
371140	118107950	9201113.0004	Teren intravilan/ pt constructii/ teren linga casa 0.0246 ha str. Stef. cel Mare 197 nr. cad 9201113.0004	825.00
371140	118108058	9201114.0700	Teren intravilan/ pt constructii/ teren linga casa 0.0274 ha , str. Zamfir Arbore 62 nr. cad. 9201114.0700	918.91
371140	118108009	9201114.0687	Teren intravilan/ pt constructii/ teren linga casa 0.03 ha st-la V.Cupcea 8, nr. cad. 9201114.00687	1006.10
371140	118107946	9201113.0458	Teren intravilan/ pt constructii/ teren linga casa 0.0305 ha nr cad 9201113.0458	1022.87
371140	118108052	9201114.0646	Teren intravilan/ pt constructii/ teren linga casa 0.0318 ha nr. cad. 9201114.0646	1066.47
371140	118107949	9201113.0436	Teren intravilan/ pt constructii/ teren linga casa 0.0338 ha str. Stef. cel Mare 195 nr. cad 9201113.0436	1133.54
371140	118108101	9201114.0615	Teren intravilan/ pt constructii/ teren linga casa 0.0399 ha str. St. cel Mare 291 nr. cad 9201114.0615	1338.11
371140	118108054	9201114.0493	Teren intravilan/ pt constructii/ teren linga casa 0.0474 ha nr. cad. 9201114.0493	1589.64
371140	118108080	9201114.0178	Teren intravilan/ pt constructii/ teren linga casa 0.0524 ha str. Doina Aldea-Teodorovici 41, nr. cad. 9201114.0178	1757.32
371140	118108068	9201114.0042	Teren intravilan/ pt constructii/ teren linga casa 0.0536 ha str. Tamara Ciobanu 2 nr. cad. 9201114.0042	1797.57
371140	118108081	9201114.0196	Teren intravilan/ pt constructii/ teren linga casa 0.0556 ha str. Anton Crihan 46 nr. cad. 9201114.0196	1864.64
371140	118108036	9201114.0709	Teren intravilan/ pt constructii/ teren linga casa 0.0566 ha str St. cel Mare 242 nr. cad. 9201114.0709	1898.18
371140	118108053	9201114.0659	Teren intravilan/ pt constructii/ teren linga casa 0.0567 ha ZamfirArbore 26 nr. cad. 9201114.0659	1901.53
371140	118107952	9201113.0438	Teren intravilan/ pt constructii/ teren linga casa 0.0573 ha str. St. cel M are 213 nr. cad 9201113.0438	1921.65
371140	118108072	9201114.0030	Teren intravilan/ pt constructii/ teren linga casa 0.0608 ha str. Petru Cazacu 18 nr. cad. 9201114.0030	2039.03

Contul	Cod	Nr. inventar	Denumirea bunurilor	Suma, lei
371140	118108073	9201114.0758	Teren intravilan/ pt constructii/ teren linga casa 0.068 ha str. STcel Mare 263 nr. cad. 9201114.0758	2280.50
371140	118108048	9201114.0656	Teren intravilan/ pt constructii/ teren linga casa 0.0717 ha str. Zamfir Arbore 14 nr. cad. 9201114.0656	2404.58
371140	118107914	9201112.0289	Teren intravilan/ pt constructii/ teren linga casa 0.07369 ha str-la Vadul Tutorei 4 nr. 9201112.0289	2468.30
371140	118108046	9201114.0483	Teren intravilan/ pt constructii/ teren linga casa 0.0788 ha st.Zamfir Arbore 10 nr. cad. 9201114.0483	2642.69
371140	118108002	114.001	Teren intravilan/ pt constructii/ teren linga casa 0.0871 ha str. Danuteni 75 nr. cad. 114.001	2921.05
371140	118108020	9201114.0670	Teren intravilan/ pt constructii/ teren linga casa 0.0874 ha str-la Bailesti 8,nr. cad. 9201114.0670	2931.11
371140	118108006	9201114.0690	Teren intravilan/ pt constructii/ teren linga casa 0.0882 ha st-la V.Cupcea 17,nr. cad. 9201114.0690	2957.94
371140	118108064	9201114.0057	Teren intravilan/ pt constructii/ teren linga casa 0.096 ha strZamfir Arbore nr. cad. 9201114.0057	3219.52
371140	118107915	9201112.0288	Teren intravilan/ pt constructii/ teren linga casa 0.0963 ha str-la Vadul Tutorei 6 ,nr 9201112.0288	3229.58
371140	118108010	114.002	Teren intravilan/ pt constructii/ teren linga casa 0.0972 ha st-la V.Cupcea 8 nr. cad. 114.002	3259.77
371140	118108018	9201114.0668	Teren intravilan/ pt constructii/ teren linga casa 0.0974 ha str-la Bailesti 4 nr. cad. 9201114.0668	3266.47
371140	118107925	9201112.0438	Teren intravilan/ pt constructii/ teren linga casa 0.0987 ha, str. Danuteni 64 , nr. 9201112.0438	3310.07
371140	118108019	9201114.0669	Teren intravilan/ pt constructii/ teren linga casa 0.0991 ha str-la Bailesti 6, nr. cad. 9201114.0669	3323.49
371140	118107938	9201112.0457	Teren intravilan/ pt constructii/ teren linga casa 0.0996 ha str. Danuteni 88 nr. cad. 9201112.0457	3340.26
371140	118108063	9201114.0044	Teren intravilan/ pt constructii/ teren linga casa 0.1045 ha str. Zamfir Arbore . nr. cad. 9201114.0044	3504.59
371140	118108065	9201114.0058	Teren intravilan/ pt constructii/ teren linga casa 0.1104 ha st. Zamfir Arbore nr. cad9201114.0058	3702.45
371140	118107993	9201114.0644	Teren intravilan/ pt constructii/ teren linga casa 0.1142 ha str-la Podurilor 6, nr. cad. 9201114.0644	3829.89
371140	118108094	9201114.0011	Teren intravilan/ pt constructii/ teren linga casa 0.1192 str. Zamfir. Arbore nr. cad. 9201114.0011	3997.57
371140	118107910	9201112.0295	Teren intravilan/ pt constructii/ teren linga casa 0.1397 ha str. Artezianei 12 nr.9201112.0295	4685.08
371140	118108047	9201114.0482	Teren intravilan/ pt constructii/ teren linga casa 0.147 ha str. Zamfir Arbore 12 nr. cad. 9201114.0482	4929.89
371140	118108055	9201114.0661	Teren intravilan/ pt constructii/ teren linga casa 0.1515 ha str. Stefan cel Mare 220 nr. cad. 9201114.0661	5080.81
371140	118108001	9201114.0695	Teren intravilan/ pt constructii/ teren linga casa 0.1724 ha str.Danuteni 73 nr. cad. 9201114.0695	5781.73
371140	118107987	9201114.0652	Teren intravilan/ pt constructii/ teren linga casa 0.1871 ha str-la Bailesti 3 nr 9201114.0652	6274.72
371140	118108029	9201114.0680	Teren intravilan/ pt constructii/ teren linga casa 0.2931 ha str-la Bailesti 24 nr. cad. 9201114.0680	9829.61
371140	118108021	9201114.0130	Teren intravilan/ pt constructii/ teren linga casa 0.304 ha str-la Bailesti 12 ,nr. cad 9201114.0130	4373.19
371140	118108085	9201114.0603	Teren intravilan/ pt constructii/ teren linga casa. 0.1078 ha ST. cel Mare 265 nr. cad. 9201114.0603	3615.26
371140	118108011	9201114.0686	Teren intravilan/ pt constructii/teren linga casa 0.0242 ha str-la V.Cupcea 10 nr. cad. 9201114.0686	811.59
371140	118107930	9201112.0449	Teren intravilan/ pt constructii/teren linga casa 0.1295 ha str. Danuteni,74 nr. cad. 9201112.0449	4343.00
371140	118108017	9201114.0550	Teren intravilan/ pt constructii/teren linga casa 0.1433 ha st-la V.Cupcea 22,nr. cad. 9201114.0550	4805.81
371140	118107926	9201112.0439	Teren intravilan/ pt constructii/teren linga casa, 0.0511 ha str. Danuteni 66, nr. cad 9201112.0439	1713.73
371140	118108015	9201114.0552	Teren intravilan/ pt constructii/teren linga casa, 0.1116 ha str-la V.Cupcea 18 nr. cad. 9201114.0552	3742.70
371140	118107994	9201114.0645	Teren intravilan/ pt. construct/ teren linga casa 0.0514 ha str ST.cel Mare 194 nr. cad. 9201114.0645	1723.79
371140	118108013	9201114.0684	Teren intravilan/ pt.construct/teren linga casa 0.2004 ha st-la V.Cupcea 14,nr. cad. 9201114.0684	6720.75
371140	118108127	9201109.0388	Teren intravilan/constructii/teren linga casa 0.0516 ha str. AL.Marinescu 12, nr. cad. 9201109.0388	1730.49
371140	118108110	114.014	Teren intravilan/gradini 0.1742 ha str. Zamfir Arbore nr. cad. 114.014	5842.09
371140	118108106	114.008	Teren intravilan/gradini 3.4382 ha str.St. cel Mare nr. cad. 114.008	115305.88
371140	118107929	9201112.0448	Teren intravilan/p/t constr/teren linga casa,0.0684 ha ,str.Danuteni 72, nr. cad. 9201112.0448	2293.91
371140	118107899	9201112.0441	Teren intravilan/p/t construct/teren linga casa 0.1968 ha str-la Vadul Tutorei 0.1968 ha str-la Vadul Tutorei nr.9201112.0441	14045.17
371140	118107900	9201112.0434	Teren intravilan/p/t constructii/teren linga casa 0.4768 ha str-la Vadul Tutorei nr. 9201112.0434	15990.30
371140	118107869	9201112.0465	Teren intravilan/p/t constructii/ teren linga casa 0.0303 ha str Danuteni 24 nr 9201112.0465	1016.16
371140	118107878	9201112.0435	Teren intravilan/p/t constructii/ teren linga casa 0.0581 ha str. Danuteni 52 nr. 9201112.0435	1948.48
371140	118107871	9201112.0474	Teren intravilan/p/t constructii/ teren linga casa 0.0819 ha str. NUferilor ,nr 9201112.0474	2746.66
371140	118107892	9201112.0461	Teren intravilan/p/t constructii/ teren linga casa 0.1045 ha str-la Vadul tutorei 20, nr. 9201112.0461	3504.59
371140	118107888	9201112.0484	Teren intravilan/p/t constructii/ teren linga casa 0.1747 ha str-la Vadul Tutorei nr 9201112.0484	5858.86
371140	118107902	9201112.0387	Teren intravilan/p/t constructii/ teren linga casa 0.3218ha str-la Vadul Tutorei 11 nr. 9201112.0387	10792.11
371140	118107881	9201112.0476	Teren intravilan/p/t constructii/ teren linga casa 0.459 ha str. Danuteni ,nr 9201112.0476	15393.35
371140	118107923	9201112.0442	Teren intravilan/p/t constructii/teren linga casa 0.0481 ha ,str.Artezianei 4a ,nr 9201112.0442	1613.12
371140	118107867	9201112.0433	Teren intravilan/p/t constructii/teren linga casa 0.1137 ha str. Danuteni 32	3813.12
371140	118108107	114.010	Teren intravilan/pt constr/ cale de acces.0.3742 ha str. St. cel Mare nr. cad, 114.010	483379.25
371140	118108089	9201114.0604	Teren intravilan/pt constr/ teren linga casa 0.0537 ha str. St. cel Mare 267 nr. cad. 9201114.0604	1800.92
371140	118108062	9201114.0043	Teren intravilan/pt constr/ teren linga casa 0.0612 ha str. Zamfir Arbore nr. cad. 9201114.0043	2052.45
371140	118107997	9201114.0665	Teren intravilan/pt constr/ teren linga casa 0.0728 ha strDanuteni 61 nr. cad. 9201114.0665	2441.47
371140	118108103	9201114.0617	Teren intravilan/pt constr/ teren linga casa 0.086 ha str.Stefan cel Mare 295, nr. cad. 9201114.0617	2884.16
371140	118108100	114.006	Teren intravilan/pt constr/ teren linga casa 0.0971 ha str. St. cel Mare 289 nr. cad. 114.006	3256.41
371140	118108014	9201114.0683	Teren intravilan/pt constr/ teren linga casa 0.1362 ha st-la V.Cupcea 16nr.cad. 9201114.0683	4567.70
371140	118108093	9201114.0010	Teren intravilan/pt constr/ teren linga casa 0.1406 ha str.Zamfir Arbore .nr. cad. 9201114.0010	4715.26
371140	118107981	9201114.0356	Teren intravilan/pt constr/teren linga casa 0.0218 ha str-la Salcimilor 31 nr. cad 9201114.0356	731.10
371140	118107954	9201113.0433	Teren intravilan/pt constr/teren linga casa 0.0241 ha str. St. cel Mare 235 nr. cad 9201113.0433	808.23

Contul	Cod	Nr. inventar	Denumirea bunurilor	Suma, lei
371140	118108102	9201114.0676	Teren intravilan/pt construct/ teren linga casa 0.0258 ha str. St. cel Mare 291 nr. cad. 9201114.0676	865.25
371140	118107998	9201114.0666	Teren intravilan/pt construct/ teren linga casa 0.0331 hastr. Danuteni 63 nr. cad. 9201114.0666	1110.06
371140	118108079	9201114.0177	Teren intravilan/pt construct/ teren linga casa 0.0554 ha str. Doina-Aldea -Teodorovici 36,nr. cad. 9201114.0177	1857.93
371140	118108084	9201114.0675	Teren intravilan/pt construct/ teren linga casa 0.0624 ha. str. Anton Crihan 59 ,nr. cad. 9201114.0675	2092.69
371140	118108087	9201114.0189	Teren intravilan/pt construct/ teren linga casa 0.076 ha str. St. cel Mare nr. cad. 9201114.0189	2548.79
371140	118107983	9201114.0367	Teren intravilan/pt construct/ teren linga casa 0.0862 ha str. Danuteni 39 nr. cad 9201114.0367	2890.86
371140	118108104	9201114.0620	Teren intravilan/pt construct/ teren linga casa 0.1102 ha str.St. cel Mare 301, nr. cad. 9201114.0620	3695.74
371140	118107982	9201114.0369	Teren intravilan/pt construct/teren linga casa 0.0585 ha st-la Salcimilor 34 a nr. cad 9201114.0369	1961.90
371140	118108033	9201114.0542	Teren intravilan/pt construct/teren linga casa 0.2631 ha str. ST.cel Mare 230,nr. cad. 9201114.0542	8823.51
371140	118107974	113.004	Teren intravilan/pt constructii 0.0682 ha str. I.L.Caragiale nr. cad 113.004	88098.52
371140	118108108	114012	Teren intravilan/pt constructii 0.3028ha str. St. cel Mare f/n nr. cad. 114.012	391147.08
371140	118107940	9201112.0472	Teren intravilan/pt constructii/ comerciala prestari servicii 0.2666 ha str. STF. cel Mare f/ n/ nr. cad 9201112.0472	344385.11
371140	118108041	9201114.0474	Teren intravilan/pt constructii/ teren linga casa 0.1057 ha str.Ioan Slavici 5 nr. cad 9201114.0474	3544.83
371140	118108027	9201114.0533	Teren intravilan/pt constructii/ teren linga casa .0.1295 ha str-la Bailesti 18 nr. cad 9201114.0533	4343.00
371140	118108074	9201114.0117	Teren intravilan/pt constructii/ teren linga casa 0.0535 ha str. Petru Czacu 31.nr. cad 9201114.0117	1794.21
371140	118107936	9201112.0455	Teren intravilan/pt constructii/ teren linga casa 0.0592 ha str. Danuteni 84 , nr .cad. 9201112.0455	1985.37
371140	118107935	9201112.0454	Teren intravilan/pt constructii/ teren linga casa 0.06 ha str. Danuteni 82 ,nr. cad 9201112.0454	2012.20
371140	118108071	9201114.0031	Teren intravilan/pt constructii/ teren linga casa 0.0629 ha str. Petru Cazacu 16 nr. cad. 9201114.0031	2109.46
371140	118107937	9201112.0456	Teren intravilan/pt constructii/ teren linga casa 0.0656 ha str, Danuteni 86 ,nr cad 9201112.0456	2200.01
371140	118108016	9201114.0682	Teren intravilan/pt constructii/ teren linga casa 0.0672 ha st-la V.Cupcea 20, nr. cad. 9201114.0682	2253.67
371140	118108012	9201114.0685	Teren intravilan/pt constructii/ teren linga casa 0.0698 ha st-la V.Cupcea 12,nr cad. 9201114.0685	2340.86
371140	118108086	9201114.0188	Teren intravilan/pt constructii/ teren linga casa 0.0793 ha str. St. cel Mare nr. cad.9201114.0188	2659.46
371140	118108024	9201114.0532	Teren intravilan/pt constructii/ teren linga casa 0.0816 ha str-la Bailest 16 nr. cad 9201114.0532	2736.59
371140	118107931	9201112.045	Teren intravilan/pt constructii/ teren linga casa 0.0909 ha , str. Danuteni 76 nr. cad. 9201112.0450	3048.49
371140	118108105	114.007	Teren intravilan/pt constructii/ teren linga casa 0.137 ha str.St. cel Mare 301 nr. cad. 114.007	4594.53
371140	118107928	9201112.0447	Teren intravilan/pt constructii/ teren linga casa 0.1689 ha str. Danuteni 70 , nr cad. 9201112.0447	5664.35
371140	118107984	9201114.0653	Teren intravilan/pt constructii/ teren linga casa 0.2111 ha str.Danuteni 47. nr. 9201114.0653	7079.60
371140	118107995	9201114.0662	Teren intravilan/pt constructii/ teren linga casa 0.2448 ha str Danuteni 49,nr. cad. 9201114.0662	8209.78
371140	118107939	9201112.0458	Teren intravilan/pt constructii/ teren linga casa 0.2581 ha str. Danuteni 90 nr. cad 9201112.0458	8655.82
371140	118107917	9201112.0446	Teren intravilan/pt constructii/ teren linga casa 0.2581 ha str.Artezianei 9,nr 9201112.0446	8655.82
371140	118108066	9201114.0696	Teren intravilan/pt constructii/ teren linga casa 0.3097 ha st-la Burebista nr. cad. 9201114.0696	10386.32
371140	118107909	9201112.0294	Teren intravilan/pt constructii/ teren linga casa 0.3309 ha str. Artezianei 10 nr. 9201112.0294	11097.29
371140	118107906	9201112.0301	Teren intravilan/pt constructii/ teren linga casa 0.4814 ha str-la Vadul Tutorei 3 nr. 9201112.0301	16144.57
371140	118107911	9201112.0421	Teren intravilan/pt constructii/ teren linga casa 0.512 ha str. Artezianei nr. 9201112.0421	17170.79
371140	118107907	9201112.0291	Teren intravilan/pt constructii/ teren linga casa str-la Vadul Tutorei 11,nr 9201112.0291	28680.59
371140	118107933	9201112.0452	Teren intravilan/pt constructii/ teren linga casa, 0.0814 ha , str. Danuteni 78 ,nr. cad. 9201112.0452	2729.89
371140	118107945	9201113.0457	Teren intravilan/pt constructii/teren linga casa 0.026 ha str. Petru Rares 8 nr cad. 9201113.0457	871.95
371140	118107989	9201114.0641	Teren intravilan/pt constructii/teren linga casa 0.0582 ha str Zamfire Arbore 3 nr. cad. 9201114.0641	1951.84
371140	118108022	9201114.0529	Teren intravilan/pt constructii/teren linga casa 0.0652 ha st-la Bailesti 14 nr. cad. 9201114.0529	2186.59
371140	118107934	9201112.0453	Teren intravilan/pt constructii/teren linga casa 0.0695 ha , str. Danuteni 80, nr. cad 9201112.0453	2330.80
371140	118107924	9201112.0437	Teren intravilan/pt constructii/teren linga casa 0.1148 ha str. Danuteni 62 ,nr 9201112.0437	3850.01
371140	118107913	9201112.0443	Teren intravilan/pt constructii/teren linga casa 0.1799 ha str-la Vadul Tutorei 10 nr. 9201112.0443	6033.25
371140	118107920	9201112.0422	Teren intravilan/pt constructii/teren linga casa 0.1858 ha str Artezianei.nr 9201112.0422	6231.12
371140	118107916	9201112.0287	Teren intravilan/pt constructii/teren linga casa 0.1866 ha str. Artezianei 2,nr 9201112.0287	6257.95
371140	118107905	9201112.0277	Teren intravilan/pt constructii/teren linga casa 0.26 ha str-la Vadul Tutorei 5 nr. 9201112.0277	8719.54
371140	118107921	9201112.0297	Teren intravilan/pt constructii/teren linga casa 0.5909 ha str. Artezianei 13 . nr 9201112.0297	19816.84
371140	118107919	9201112.0427	Teren intravilan/pt constructii/teren linga casa 0.9132 ha str.Artezianei, nr 9201112.0427	30625.71
371140	118107922	9201112.0460	Teren intravilan/pt constructii/teren linga casa 1.3172 ha str Danuteni f/n, nr.9201112.0460	44174.54
371140	118107918	9201112.0469	Teren intravilav/pt constructii/teren linga casa 0.3977 ha str. Artezianei .nr. 9201112.0469	13337.54
371140	118108429	113005/717/178	Teren intrv/ cale comunic/drum 0.2422 ha strMitr. G.Bodonii nr. cad/ 113.005/717/178	312865.99
371140	118108427	113005/717/176	Teren intrv/ cale comunic/drum 0.4971 ha str-I.L.Caragiale nr. cad/ 113.005/717/176	642137.43
371140	118108428	113005/717/177	Teren intrv/ cale comunic/drum 0.5022 ha str-Basarabia nr. cad/ 113.005/717/177	648725.44
371140	118108431	113005/717/180	Teren intrv/ cale comunic/drum 0.6375 ha str Zamfire Arbore 1 nr. cad/ 113.005/717/180	823501.53
371140	118108425	113005/717/174	Teren intrv/ cale comunic/drum 0.8194 ha str-Const. Stere nr. cad/ 113.005/717/174	1058473.96
371140	118108426	113005/717/175	Teren intrv/ cale comunic/drum 08848 ha str-Mitr. Bodoni nr. cad/ 113.005/717/175	1142955.53
371140	118108430	113005/717/179	Teren intrv/ cale comunic/drum 1.1291 ha str Burebista 3 nr. cad/ 113.005/717/179	2750301.33
371140	118107975	113005/717/170	Teren intrv/ cale comunic/drum0.6331 ha str. Razesilor nr. cad/ 113.005/717/170	817817.75
371140	118108422	113005/717/171	Teren intrv/ cale comunic/drum0.6735 ha str-laGrig. Adam nr. cad/ 113.005/717/171	870005.14
371140	118108424	113005/717/173	Teren intrv/ cale comunic/drum0.8145 ha str-Alexei Mateevici nr. cad/ 113.005/717/173	1052144.30
371140	118108423	113005/717/172	Teren intrv/ cale comunic/drum1.0183 ha str-laGrig. Adam nr. cad/ 113.005/717/172	1315406.44
371140	118104948		Teren liber blocul 43 str.I.Nationala 0.88 ha.+0.6944 ha	2033758.12
371140	118106537	92011010078	Teren lin casa 0.0468 ha, str Minzatesti Vechi 22 nr/cad.92011010078	1569.52
371140	118106538	92011010077	Teren lin casa 0.0578 str Minzatesti Vechi 20 nr/cad.92011010077	1938.42
371140	118106539	92011010075	Teren lin casa 0.0928 ha,str Minzatesti Vechi 16 nr/cad.92011010075	3112.21
371140	118106536	92011010079	Teren lin casa 0.1143 ha,str Minzatesti Vechi 26 nr/cad.92011010079	3833.24

Contul	Cod	Nr. inventar	Denumirea bunurilor	Suma, lei
371140	118106533	92011010065	Teren lin casa 0.1892ha, str Minzatesti Vechi 5 nr/cad.92011010065	6646.97
371140	118106534	92011010067	Teren lin casa 0.2539ha, str Minzatesti Vechi 13 nr/cad.92011010067	8514.97
371140	118106532	92011010066	Teren lin casa 0.2694ha, str Minzatesti Vechi 7nr/cad.92011010066	9034.79
371140	118104949		Teren O.Ungureanu 2/a Coop de garaje 6,1.712 ha.	2211505.00
371140	118104952		Teren pasunele de linga frontiera la hotar cu zagaranca 27.3 ha-4.5511 ha	29386280.58
371140	118104951		Teren pasunele din preajma fostei biochimice 6 ha	201220.00
371140	118104953		Teren pasunele din preajma Hipos Agro 43 ha	1442078.00
371140	118104950		Teren pasunele din zona de inundatie Danuteni 7.5 ha	251525.00
371140	118104954		Teren piata Independentii 0.6 ha+0.0536 ha	844298.98
371140	118104955		Teren Plaja lacului Delia 0.96 ha	1240096.00
371140	118104956		Teren preajma bl. 163 ST. cel Mare si Sfint 0.85 ha	1098002.00
371140	118107668	9201112.0163	Teren pt const / teren linga casa 0.0762 ha nr. cad 9201112.0163	2555.50
371140	118107739	9201112.0408	Teren pt const/ teren linga casa 0.0126 ha str-la Danuteni 25 nr cad 9201112.0408	422.56
371140	118107728	9201112.0412	Teren pt const/ teren linga casa 0.017 ha str-la Salcimilor 20 nr cad 9201112.0412	570.12
371140	118107721	9201112.0403	Teren pt const/ teren linga casa 0.0189 ha str-la Salcimilor 10 nr cad 9201112.0403	633.84
371140	118107741	9201112.0410	Teren pt const/ teren linga casa 0.0242 ha str-la Danuteni 27 nr cad 9201112.0410	811.59
371140	118107736	9201112.0406	Teren pt const/ teren linga casa 0.0304 ha str-la Danuteni 21 nr cad 9201112.0406	1019.52
371140	118107733	9201112.0414	Teren pt const/ teren linga casa 0.031 ha str-la Danuteni 33 nr cad 9201112.0414	1039.64
371140	118107738	9201112.0407	Teren pt const/ teren linga casa 0.0331 ha str-la Danuteni 23 nr cad 9201112.0407	1110.06
371140	118107735	9201112.0405	Teren pt const/ teren linga casa 0.0353 ha str-la Danuteni 19 nr cad 9201112.0405	1183.85
371140	118107730	9201112.0411	Teren pt const/ teren linga casa 0.0353 ha str-la Salcimilor 18 nr cad 9201112.0411	1183.84
371140	118107732	9201112.0233	Teren pt const/ teren linga casa 0.0354 ha str-la Danuteni 29 a nr cad 9201112.0233	1187.20
371140	118107744	9201112.0432	Teren pt const/ teren linga casa 0.0412 ha str-la Danuteni 28 nr cad 9201112.0432	1381.71
371140	118107719	9201112.0194	Teren pt const/ teren linga casa 0.0512ha str-la Salcimilor 6 nr cad 9201112.0194	1717.08
371140	118107716	9201112.0393	Teren pt const/ teren linga casa 0.0596 ha str. Danuteni 13 nr cad 9201112.0393	1998.79
371140	118107722	9201112.0404	Teren pt const/ teren linga casa 0.0751 ha str-la Musatinilor 9 nr cad 9201112.0404	2518.61
371140	118107725	9201112.0400	Teren pt const/ teren linga casa 0.0846 hastr-la Musatinilor 7 nr cad 9201112.0400	2837.20
371140	118107698	9201112.0252	Teren pt const/ teren linga casa 0.0847 ha str. Nuferilor 26 nr cad 9201112.0252	5840.56
371140	118107713	9201112.0430	Teren pt const/ teren linga casa 0.0849 ha str. Nuferilor 42 nr cad 9201112.0430	2847.26
371140	118107711	9201112.0429	Teren pt const/ teren linga casa 0.0872 ha str. Nuferilor 44 nr cad 9201112.0429	2924.40
371140	118107726	9201112.0413	Teren pt const/ teren linga casa 0.0885 hastr-la Salcimilor 32 nr cad 9201112.0413	2968.00
371140	118107707	9201112.0258	Teren pt const/ teren linga casa 0.1174 ha str. Nuferilor 10 a nr cad 9201112.0258	3937.21
371140	118107718	9201112.0402	Teren pt const/ teren linga casa 0.126 ha str-la Salcimilor 2 nr cad 9201112.0402	4225.62
371140	118107723	9201112.0185	Teren pt const/ teren linga casa 0.149ha str-la Musatinilor 1 nr cad 9201112.0185	4996.96
371140	118107697	9201112.0424	Teren pt const/ teren linga casa 0.1774 ha str. Nuferilor 24 nr cad 9201112.0424	5949.41
371140	118107702	9201112.0426	Teren pt const/ teren linga casa 0.1883 ha str. Nuferilor 28 nr cad 9201112.0426	6314.96
371140	118107742	9201112.0316	Teren pt const/ teren linga casa 0.193 ha str-la Danuteni 36 nr cad 9201112.0316	6472.58
371140	118107704	9201112.0255	Teren pt const/ teren linga casa 0.2227 ha str. Nuferilor 32 nr cad 9201112.0255	7468.62
371140	118107703	9201112.0254	Teren pt const/ teren linga casa 0.2356 ha str. Nuferilor 30 nr cad 9201112.0254	7901.25
371140	118107710	9201112.0260	Teren pt const/ teren linga casa 0.2445 ha str. Nuferilor nr cad 9201112.0260	8199.72
371140	118107699	9201112.0425	Teren pt const/ teren linga casa 0.2544 ha str. Nuferilor nr cad 9201112.0425	8531.74
371140	118107706	9201112.0257	Teren pt const/ teren linga casa 0.3176 ha str. Nuferilor 36 nr cad 9201112.0257	10651.26
371140	118107708	9201112.0256	Teren pt const/ teren linga casa 0.3403 ha str. Nuferilor 48 nr cad 9201112.0256	11412.54
371140	118107695	9201112.0249	Teren pt const/ teren linga casa 0.3517 ha str. Nuferilor 20 nr cad 9201112.0249	11794.86
371140	118107714	9201112.0259	Teren pt const/ teren linga casa 0.3754 ha str. Nuferilor nr cad 9201112.0259	12589.68
371140	118107700	9201112.0482	Teren pt const/ teren linga casa 0.5977 ha str. Nuferilor nr cad 9201112.0482	20044.89
371140	118107605	9201112.0355	Teren pt constr. / teren linga casa 0.089 ha str. Danuteni 4 nr. cad 9201112.0355	2984.77
371140	118107692	9201112.0711	Teren pt constr. /teren linga casa 0.0963 ha str. Nuferilor 18 nr cad. 9201112.0711	3229.58
371140	118107610	9201112.0364	Teren pt constr./ teren linga casa 0.0771 ha str-la Cocostircilor 1 nr. cad 9201112.0364	2585.70
371140	118107689	112.004	Teren pt constr./ teren linga casa 0.1422 ha str. Danuteni 16 nr cad. 112.004	4768.92
371140	118107571	9201112.0097	Teren pt constr./ teren linga casa 0.1836 ha nr. cad 9201112.0097	6157.34
371140	118108229	9201110.0630	Teren pt constr/ 0.001 ha str.Nicolae Iorga ,48 a nr. cad. 9201110.0630	1291.77
371140	118108230	9201110.0629	Teren pt constr/ 00017 ha str.ST. cel Mare 79 nr. cad. 9201110.0629	2196.00
371140	118108231	9201110.0532	Teren pt constr/ bloc locativ 0.0909 ha str.ST. cel Mare 79 nr. cad. 9201110.0532	117421.63
371140	118108232	9201110.0528	Teren pt constr/ bloc locativ 0.1885 ha str.ST. cel Mare 159 nr. cad. 9201110.0528	243498.10
371140	118108228	110.002	Teren pt constr/ curte bloc 0.3742 ha str.Nicolae Iorga 48,48 a nr. cad. 110.002	483379.25
371140	118108234	110.003	Teren pt constr/ curte bloc 1.0434 ha str.ST. cel Mare 79-159 nr. cad. 110.003	1347829.79
371140	118108197	110.001	Teren pt constr/ 0.0195 ha str. ST cel Mare nr. cad. 110.001	25189.46
371140	118108225	9201110.0645	Teren pt constr/ acces 0.0535 ha str.Burebista f/n nr. cad. 9201110.0645	69109.54
371140	118108226	9201110.0373	Teren pt constr/ bloc locativ 0.0402 ha str.Nicolae Iorga 48 nr. cad. 9201110.0373	51929.04
371140	118108227	9201110.0374	Teren pt constr/ bloc locativ 0.0477 ha str.Nicolae Iorga 48 a nr. cad. 9201110.0374	61617.29
371140	118108222	9201110.0624	Teren pt constr/ 0.0124 ha str.Nicolae Iorga f/n nr. cad. 9201110.0624	16017.91
371140	118108254	9201110.0413	Teren pt constr/ bloc locativ 0.068 ha str. Burebista 2nr. cad. 9201110.0413	87840.32
371140	118108253	9201110.0411	Teren pt constr/ bloc locativ 0.0789 ha str. Petru Rares 19 nr. cad. 9201110.0411	101532.89
371140	118108224	9201110.0622	Teren pt constr/ garaje0.1443 ha str.Burebista f/n nr. cad. 9201110.0622	186401.99
371140	118108196	9201110.0461	Teren pt constr/ teren linga casa 0.0108 ha str. A.David 37 nr. cad. 9201110.0461	362.20
371140	118108200	9201110.0478	Teren pt constr/ teren linga casa 0.0108 ha str. Aurel David 30 nr. cad. 9201110.0478	362.20
371140	118108208	9201110.0489	Teren pt constr/ teren linga casa 0.0119 ha str. Aurel David 64 nr. cad. 9201110.0489	399.09
371140	118108190	9201110.0458	Teren pt constr/ teren linga casa 0.0121 ha str. MIT. Varlan 22 nr. cad. 9201110.0458	405.79
371140	118108211	9201110.0491	Teren pt constr/ teren linga casa 0.0145 ha str. Aurel David 68 nr. cad. 9201110.0491	486.28
371140	118108219	9201110.0501	Teren pt constr/ teren linga casa 0.0166 ha str. IonNeculce 18 nr. cad. 9201110.0501	556.71
371140	118108173	9201110.0448	Teren pt constr/ teren linga casa 0.017 ha str.Ciuresti 23 nr. cad. 9201110.0448	570.12
371140	118108207	9201110.0488	Teren pt constr/ teren linga casa 0.0171 ha str. Aurel David 44 nr. cad. 9201110.0488	573.48
371140	118108205	9201110.0486	Teren pt constr/ teren linga casa 0.0181 ha str. Ion Neculce 11 nr. cad. 9201110.0486	607.01
371140	118108223	9201110.0507	Teren pt constr/ teren linga casa 0.0193 ha str.Nicolae Iorga 24 nr. cad. 9201110.0507	647.26
371140	118108181	9201110.0451	Teren pt constr/ teren linga casa 0.0205 ha str. Ciuresti 6nr. cad. 9201110.0451	687.51

Contul	Cod	Nr. inventar	Denumirea bunurilor	Suma, lei
371140	118108204	9201110.0485	Teren pt constr/ teren linga casa 0.0208 ha str. Ion Neculce 13 nr. cad. 9201110.0485	697.56
371140	118108215	9201110.0496	Teren pt constr/ teren linga casa 0.021 ha str. IonNeculce 57 nr. cad. 9201110.0496	704.27
371140	118108206	9201110.0487	Teren pt constr/ teren linga casa 0.0215 ha str. Aurel David 42 nr. cad. 9201110.0487	721.04
371140	118108202	9201110.0482	Teren pt constr/ teren linga casa 0.023 ha str. Ion Neculce 25 nr. cad. 9201110.0482	771.34
371140	118107673	9201112.0160	Teren pt constr/ teren linga casa 0.0232 ha str-la Nuferilor 6 nr cad 9201112.0160	778.05
371140	118108198	9201110.0476	Teren pt constr/ teren linga casa 0.0233 ha str. Aurel David 16 nr. cad. 9201110.0476	781.41
371140	118108194	9201110.0463	Teren pt constr/ teren linga casa 0.0238 ha str. A.David 21 nr. cad. 9201110.0463	798.17
371140	118108184	9201110.0475	Teren pt constr/ teren linga casa 0.0244 ha str. Aurel David 49 nr. cad. 9201110.0475	818.30
371140	118108192	9201110.0457	Teren pt constr/ teren linga casa 0.0247 ha str. MIT. Varlan 18 nr. cad. 9201110.0457	828.36
371140	118108191	9201110.0611	Teren pt constr/ teren linga casa 0.0247 ha str. MIT. Varlan 20 nr. cad. 9201110.0611	828.36
371140	118107674	9201112.0386	Teren pt constr/ teren linga casa 0.0252 ha str. Nuferilor 8a nr cad 9201112.0386	845.12
371140	118108187	9201110.0471	Teren pt constr/ teren linga casa 0.0253 ha str. Aurel David 67 nr. cad. 9201110.0471	848.48
371140	118108182	9201110.0449	Teren pt constr/ teren linga casa 0.0261 ha str. Scel Mare 103nr. cad. 9201110.0449	875.31
371140	118108188	9201110.0460	Teren pt constr/ teren linga casa 0.0274 ha str. MIT. Varlan 30 nr. cad. 9201110.0460	918.91
371140	118107622	9201112.0374	Teren pt constr/ teren linga casa 0.0296 ha str-la Sleahului4 nr cad 9201112.0374	992.69
371140	118108199	9201110.0477	Teren pt constr/ teren linga casa 0.0302 ha str. Aurel David 18nr. cad. 9201110.0477	1012.81
371140	118108193	9201110.0456	Teren pt constr/ teren linga casa 0.032 ha str. A.David 19 nr. cad. 9201110.0456	1073.17
371140	118108214	9201110.0318	Teren pt constr/ teren linga casa 0.0327 ha str. Ion Neculce 59 nr. cad. 9201110.0318	1096.65
371140	118107638	9201112.0395	Teren pt constr/ teren linga casa 0.0373 ha str. Sleahului 7 nr. cad 9201112.0395	1250.92
371140	118108183	9201110.0464	Teren pt constr/ teren linga casa 0.0382 ha str. Mit. Dosoftei 3 nr. cad. 9201110.0464	875.31
371140	118108122	9201109.0396	Teren pt constr/ teren linga casa 0.039 ha str.Viilor 26, nr. cad. 9201109.0396	1307.93
371140	118108159	9201110.0435	Teren pt constr/ teren linga casa 0.0392 ha str. P.Zadnipru 25 nr. cad. 9201110.0435	1314.64
371140	118108178	9201110.0470	Teren pt constr/ teren linga casa 0.04 ha str. P.Zadnipru 52, nr. cad. 9201110.0470	1341.47
371140	118108213	9201110.0494	Teren pt constr/ teren linga casa 0.0401 ha str. Ion Neculce61 nr. cad. 9201110.0494	1344.82
371140	118108218	9201110.0500	Teren pt constr/ teren linga casa 0.0431 ha str. IonNeculce 37 nr. cad. 9201110.0500	1445.43
371140	118108221	9201110.0504	Teren pt constr/ teren linga casa 0.0434 ha str.Nicolae Iorga 35 nr. cad. 9201110.0504	1455.49
371140	118107662	9201112.0152	Teren pt constr/ teren linga casa 0.0453 ha str Nuferilor 3nr. cad. 9201112.0152	1519.21
371140	118108189	9201110.0459	Teren pt constr/ teren linga casa 0.0459 ha str. MIT. Varlan 28 nr. cad. 9201110.0459	781.41
371140	118108217	9201110.0499	Teren pt constr/ teren linga casa 0.0475 ha str. IonNeculce 39 nr. cad. 9201110.0499	1592.99
371140	118108209	9201110.0490	Teren pt constr/ teren linga casa 0.0490 ha str. Aurel David 66 nr. cad. 9201110.0490	1750.62
371140	118107649	9201112.0398	Teren pt constr/ teren linga casa 0.0498 ha str-la Salcimilor 7 nr cad. 9201112.0398	1670.13
371140	118108212	9201110.0315	Teren pt constr/ teren linga casa 0.0516 ha str. Ion Neculce63 nr. cad. 9201110.0315	1730.49
371140	118107651	9201112.0358	Teren pt constr/ teren linga casa 0.0525 ha str. Danuteni 6 nr. cad 9201112.0358	1760.68
371140	118107664	9201112.0382	Teren pt constr/ teren linga casa 0.0567 ha str. Nuferilor 1 nr cad 9201112.0382	1901.53
371140	118108203	9201110.0483	Teren pt constr/ teren linga casa 0.0568 ha str. Ion Neculce 21 nr. cad. 9201110.0483	1904.88
371140	118107681	9201112.0420	Teren pt constr/ teren linga casa 0.0577 ha str. Nuferilor 11 nr cad. 9201112.0420	1935.07
371140	118108216	9201110.0498	Teren pt constr/ teren linga casa 0.0637 ha str. IonNeculce 47 nr. cad. 9201110.0498	2136.29
371140	118108176	9201110.0468	Teren pt constr/ teren linga casa 0.0645 ha str. P.Zadnipru 48 nr. cad. 9201110.0468	2163.12
371140	118108220	9201110.0341	Teren pt constr/ teren linga casa 0.0659 ha str. IonNeculce 28 nr. cad. 9201110.0341	2210.07
371140	118107632	9201112.0378	Teren pt constr/ teren linga casa 0.0689 ha str-la Sleahului 7 nr cad 9201112.0378	2310.68
371140	118108195	9201110.0462	Teren pt constr/ teren linga casa 0.0703 ha str. A.David 29 nr. cad. 9201110.0462	2357.63
371140	118107655	9201112.0148	Teren pt constr/ teren linga casa 0.0726 ha str. Nuferilor nr cad 9201112.0148	2434.76
371140	118107657	112.003	Teren pt constr/ teren linga casa 0.0752 ha str Nuferilor 8 nr cad 112.003	2521.96
371140	118108186	9201110.0473	Teren pt constr/ teren linga casa 0.0756 ha str. Aurel David 57 nr. cad. 9201110.0473	2535.37
371140	118107634	9201112.0376	Teren pt constr/ teren linga casa 0.0791 ha str-la Sleahuilui 3 nr. cad. 9201112.0376	2652.75
371140	118108185	9201110.0474	Teren pt constr/ teren linga casa 0.0828 ha str. Aurel David 55 nr. cad. 9201110.0474	2776.84
371140	118107677	9201112.0245	Teren pt constr/ teren linga casa 0.0835 ha str Nuferilor 5 nr cad. 9201112.0245	2800.31
371140	118108180	9201110.0472	Teren pt constr/ teren linga casa 0.0845 ha str. Aurel; David 59 nr. cad. 9201110.0472	2883.85
371140	118107642	9201112.0399	Teren pt constr/ teren linga casa 0.0877 ha str Sleahului 15 nr cad 9201112.0399	2941.17
371140	118107639	9201112.0396	Teren pt constr/ teren linga casa 0.0891 ha str. Sleahului 9 nr cad.. 9201112.0396	2988.12
371140	118107653	9201112.0147	Teren pt constr/ teren linga casa 0.0899 ha str Nuferilor nr cad 9201112.0147	3014.95
371140	118107630	9201112.0372	Teren pt constr/ teren linga casa 0.093 ha str-la Sleahului 10 a nr cad 9201112.0372	3118.91
371140	118108177	9201110.0469	Teren pt constr/ teren linga casa 0.0958 ha str. P.Zadnipru 50, nr. cad. 9201110.0469	2005.49
371140	118108201	9201110.0481	Teren pt constr/ teren linga casa 0.0973 ha str. Ion Neculce 27 nr. cad. 9201110.0481	3263.12
371140	118108175	9201110.0467	Teren pt constr/ teren linga casa 0.098 ha str. P.Zadnipru 46 nr. cad. 9201110.0467	3286.60
371140	118107660	9201112.0150	Teren pt constr/ teren linga casa 0.1129 ha st Nuferilor 10 nr cad 9201112.0150	3786.29
371140	118107619	9201112.0116	Teren pt constr/ teren linga casa 0.1205 ha str-la Cocostircilor 20nr cad 9201112.0116	4041.17
371140	118107753	9201112.0381	Teren pt constr/ teren linga casa 0.1221 ha st Nuferilor 12 nr cad 9201112.0381	4094.83
371140	118107611	9201112.0329	Teren pt constr/ teren linga casa 0.1306 ha str-la Cocostircilor 3 nr. cad 9201112.0329	4379.89
371140	118108210	9201110.0492	Teren pt constr/ teren linga casa 0.133 ha str. Aurel David 72 nr. cad. 9201110.0492	4460.39
371140	118108179	9201110.0465	Teren pt constr/ teren linga casa 0.1367 ha str. Mit Varlaam 64 nr. cad. 9201110.0465	4584.47
371140	118107665	9201112.0383	Teren pt constr/ teren linga casa 0.1368 ha str. Nuferilor 5 nr cad 9201112.0383	4587.82
371140	118107672	9201112.0161	Teren pt constr/ teren linga casa 0.1405 ha str-la Nuferilor 4 nr cad 9201112.0161	4711.91
371140	118107675	9201112.0158	Teren pt constr/ teren linga casa 0.143 ha str. Nuferilor nr cad 9201112.0158	4795.75
371140	118107645	9201112.0165	Teren pt constr/ teren linga casa 0.184 ha str. Danuteni 9 nr cad. 9201112.0165	6170.75
371140	118107647	9201112.0391	Teren pt constr/ teren linga casa 0.2143 ha str-la Salcimilor 1 nr cad. 9201112.0391	7186.91
371140	118107694	112.005	Teren pt constr/ teren linga casa 0.2377 ha str. Nuferilor 16 nr cad 112.005	7971.67
371140	118107617	9201112.0145	Teren pt constr/ teren linga casa 0.2677 ha str-la Cocostircilor 19 nr. cad 9201112.0145	8977.77
371140	118107612	9201112.0363	Teren pt constr/ teren linga casa 0.2697 ha str-la Cocostircilor 9 nr.cad 9201112.0363	9044.85
371140	118107644	9201112.0164	Teren pt constr/ teren linga casa 0.2931 ha str.st. Danuteni 7 a nr cad 9201112.0164	9829.61
371140	118108130	9201109.0377	Teren pt constr/teren linga casa 0.0121 ha str. Horelor 1, nr. cad. 9201109.0377	405.79
371140	118107679	9201112.0243	Teren pt constr/teren linga casa 0.0233 ha str Nuferolor 9 nr cad 9201112.0243	781.41
371140	118107629	9201112.0134	Teren pt constr/teren linga casa 0.0736 ha str-la Sleahului 8 nr cad. 9201112.0134	2468.30
371140	118107678	9201112.0467	Teren pt constr/teren linga casa 0.2157 ha str. Nuferilor 7 nr. cad 9201112.0467	7233.87
371140	118108118	9201109.0393	Teren pt constrc/ teren linga casa 0.0931 ha str. AL.Marinescu 13 ,nr. cad. 9201109.0393	3122.27
371140	118107614	9201112.0361	Teren pt constrc/ teren linga casa 0.1943 ha str-la Cocostircilor 15 nr. cad 9201112.0361	6516.18

Contul	Cod	Nr. inventar	Denumirea bunurilor	Suma, lei
371140	118107666	9201112.0385	Teren pt constr/ teren linga casa 0.1112 ha str Danuteni 10 nr cad 9201112.0385	3729.28
371140	118108172	9201110.0447	Teren pt constr/ teren linga casa 0.0207 ha str. Ciuresti 19 nr. cad. 9201110.0447	694.21
371140	118107626	9201112.0373	Teren pt construc/ teren linga cas 0.1519 ha str-la Sleahului 6 nr cad 9201112.0373	5094.22
371140	118108171	9201110.0445	Teren pt construc/ teren linga casa 0.0267 ha str. -la Gaureni 6 nr. cad. 9201110.0445	895.43
371140	118108121	9201109.0390	Teren pt construc/ teren linga casa 0.0318 ha str.AL.Marinescu 7 nr. cad. 9201109.0390	1066.47
371140	118107636	9201112.0392	Teren pt construc/ teren linga casa 0.0619 ha str. Sleahului 5 nr. cad 9201112.0392	2075.92
371140	118107608	9201112.0365	Teren pt construc/ teren linga casa 0.0887 ha str. ST. cel Mare 152 a nr. cad 9201112.0365	2974.71
371140	118107602	9201112.0477	Teren pt construc/ teren linga casa 0.1226 ha str-la Cocostircilor nr. cad 9201112.0477	4111.60
371140	118107570	9201112.0347	teren pt construct. /teren linga casa 0.0899 ha .nr. cad 9201112.0347	3014.95
371140	118107613	9201112.0119	Teren pt construct./teren linga casa 0.2004 ha str-la Cocostircilor 11 a, nr. cad 9201112.0119	6720.75
371140	118108160	9201110.0434	Teren pt construct/ teren linga casa 0.0149 ha. str. P.Zadnipru 23 nr. cad. 9201110.0434	499.70
371140	118108170	9201110.0444	Teren pt construct/ teren linga casa 0.0264 ha str-la Ciuresti 9 nr. cad. 9201110.0444	885.37
371140	118107624	9201112.0146	Teren pt construct/ teren linga casa 0.057 ha str. Danuteni 7 nr. cad 9201112.0146	1911.59
371140	118108131	9201109.0427	Teren pt construct/ teren linga casa 0.0722 ha str. Horelo 3 , nr. cad. 9201109.0427	2421.35
371140	118108174	9201110.0608	Teren pt construct/ teren linga casa 0.074 ha str. P. Zadnipru 42 nr. cad. 9201110.0608	2481.72
371140	118107606	9201112.0366	Teren pt construct/ teren linga casa 0.0746 ha str. ST. cel Mare 152 nr. cad 9201112.0366	2501.84
371140	118107676	9201112.0478	Teren pt construct/ teren linga casa 0.117 ha str Nuferilor NR. CAD 9201112.0478	3923.79
371140	118107603	112.002	Teren pt construct/ teren linga casa 0.1487 ha str-la Cocostircilor nr. cad 112.002	4986.91
371140	118107682	9201112.0419	Teren pt construct/ teren linga casa 0.1583 ha str Nuferilor 13 nr. cad 9201112.0419	5308.86
371140	118107683	9201112.0240	Teren pt construct/ teren linga casa 0.3153 ha str Nufarilor 15 nr cad 9201112.0240	10574.12
371140	118106901	104019	Teren pt construct/curte bloc 0.3072 ha str G.Crestiuc l/c nr. cadastr.104019	396830.85
371140	118107670	9201112.0162	Teren pt construct/teren linga casa 0.3234 ha str-la Nuferilor 2 nr cad 9201112.0162	10845.77
371140	118108123	9201109.0431	Teren pt construct/ teren linga casa 0.0697 ha str. AL.Marinescu 27, nr. cad. 9201109.0431	2337.51
371140	118108117	9201109.0415	Teren pt constructie/ teren linga casa 0.015 ha str Viilor 12,nr. cad. 9201109.0415	503.05
371140	118107494	112.001	Teren pt constructii / teren linga casa 0.0148 ha str. N.Iorga 7 nr. cad 112.001	496.34
371140	118107563	9201112.0341	Teren pt constructii / teren linga casa 0.027 ha str. A.Russo 11 nr. cad. 9201112.0341	905.49
371140	118107522	9201112.0075	Teren pt constructii / teren linga casa 0.0392 ha str. A.Russo 20 nr. cad 9201112.0075	1314.64
371140	118107475	9201111.0286	Teren pt constructii / teren linga casa 0.0402 ha str. Petru Rares 103 nr. cad. 9201111.0286	1348.17
371140	118107495	9201112.0330	Teren pt constructii / teren linga casa 0.07818 str. ST. CEL Mare si Sfint 120 nr cad 9201112.0330	2407.94
371140	118107524	9201112.0337	Teren pt constructii / teren linga casa 0.1069 ha str. A.Russo 25 nr, cad 9201112.0337	3585.07
371140	118107477	111.021	Teren pt constructii /statie distrb. gaz 0.1253 ha str. Burebista nr cad 111.021	4202.15
371140	118107467	111.020	Teren pt constructii /teren linga casa 0.0358 ha str Petru Rares 83 nr. cad 111.020	1200.61
371140	118107483	9201112.0319	Teren pt constructii /teren linga casa 0.0232 ha str I.Neculce 8 nr. cad 9201112.0319	778.05
371140	118107471	9201111.0282	Teren pt constructii /teren linga casa 0.0294 ha str Petru Rares 85 nr. cad. 9201111.0282	985.98
371140	118107480	9201112.0317	Teren pt constructii /teren linga casa 0.0299 str. A David 2 nr. cad 9201112.0317	1002.75
371140	118107474	9201111.0338	Teren pt constructii /teren linga casa 0.0359 ha str. Petru Rares 101 nr. cad 9201111.0338	1203.97
371140	118107580	9201112.0349	Teren pt constructii /teren linga casa 0.1128 ha str-la Cocostircilor 4nr. cad 9201112.0349	3782.94
371140	118107583	9201112.0350	Teren pt constructii /teren linga casa 0.128 ha str-La Cocostircilor 6 nr. cad 9201112.0350	4292.70
371140	118107599	9201112.0353	Teren pt constructii 0.1118 ha str-la Cocostircilor 16 nr. cad 9201112.0353	3749.40
371140	118106843	92011040600	Teren pt constructii 0.2hastr I.Creanga f/n nr. cadastr.92011040600	258353.42
371140	118106892	92011040259	Teren pt constructii/ bloc locativ 0.053ha str G.Crestiuc 1 nr. cadastr.92011040259	68463.66
371140	118107597	9201112.0105	Teren pt constructii/ teren linga casa 0.065 hastr-la Cocostircilor 10 nr. cad 9201112.0105	2179.89
371140	118107488	9201112.0323	Teren pt constructii/ teren linga casa 0.015 ha str. N.Iorga 13 nr. cad 9201112.0323	503.05
371140	118107486	9201112.0322	Teren pt constructii/ teren linga casa 0.0157 ha str. I.Neculce 2 nr. cad 9201112.0322	526.53
371140	118107498	9201112.0331	Teren pt constructii/ teren linga casa 0.0172 ha str. ST. Cel Mare 122 nr cad 9201112.0331	576.83
371140	118107503	9201112.0333	Teren pt constructii/ teren linga casa 0.0211 ha str A.Russo 4 nr. cad 9201112.0333	707.62
371140	118108132	9201109.0441	Teren pt constructii/ teren linga casa 0.0255 ha.str Horelor 3 a nr. cad. 9201109.0441	855.19
371140	118107521	9201112.0334	Teren pt constructii/ teren linga casa 0.039 ha str. A.Russo 22 nr cad 9201112.0334	1307.93
371140	118107473	9201111.0284	Teren pt constructii/ teren linga casa 0.0395 ha str. Petru Rares 99 nr. cad 9201111.0284	1324.70
371140	118107472	9201111.0283	Teren pt constructii/ teren linga casa 0.0398 ha str. Petru Rares 87 nr. cad 9201111.0283	1334.76
371140	118108158	9201110.0433	Teren pt constructii/ teren linga casa 0.0416 ha str. P.Zadnipru 21 nr. cad. 9201110.0433	1395.13
371140	118107482	9201112.0318	Teren pt constructii/ teren linga casa 0.0442 ha str. I.Neculce 2 nr. cad 9201112.0318	1482.32
371140	118107527	9201112.0338	Teren pt constructii/ teren linga casa 0.0477 ha nr. cad 9201112.0338	1599.70
371140	118107484	9201112.0321	Teren pt constructii/ teren linga casa 0.051 ha str. I.Neculce 4 nr. cad 9201112.0321	1710.37
371140	118107500	9201112.0332	Teren pt constructii/ teren linga casa 0.0516 str A. Russo 2 nr cad 9201112.0332	1730.49
371140	118107476	9201111.0287	Teren pt constructii/ teren linga casa 0.0523 ha str. Petru Rares 105 nr. cad 9201111.0287	1753.97
371140	118107568	9201112.0346	Teren pt constructii/ teren linga casa 0.062 ha str. ST. CEL Mare 138 nr. cad 9201112.0346	2079.28
371140	118107566	9201112.0345	Teren pt constructii/ teren linga casa 0.0696 ha str. Stefan cel Mare 136 nr. cad 9201112.0345	2334.15
371140	118107640	9201112.0397	Teren pt constructii/ teren linga casa 0.0778 ha str. sleahuli 11 nr cad. 9201112.0397	2609.16
371140	118107600	9201112.0354	Teren pt constructii/ teren linga casa 0.0784 ha str-la Cocostircilor 18 nr. cad 9201112.0354	2629.28
371140	118108120	9201109.0391	Teren pt constructii/ teren linga casa 0.0813 ha str. AL/Marinescu 9, nr. cad. 9201109.0391	2726.53
371140	118108135	9201109.0380	Teren pt constructii/ teren linga casa 0.0857 ha. str. H orelor 13, nr. cad. 9201109.0380	2874.10
371140	118108119	9201109.0392	Teren pt constructii/ teren linga casa 0.0955 ha str. AL. Marinescu 11, nr. cad. 9201109.0392	3202.75
371140	118107505	9201112.0327	Teren pt constructii/ teren linga casa 0.1101 ha str. A.Russo 16 nr. cad 9201112.0327	3692.39
371140	118107576	9201112.0348	Teren pt constructii/ teren linga casa 0.1168 ha str-la Cocostircilor 2 nr. cad 9201112.0348	3917.09
371140	118108136	9201109.0381	Teren pt constructii/ teren linga casa 0.1245 ha str. Horelor 15 nr. cad. 9201109.0381	4175.32
371140	118107604	9201112.0112	Teren pt constructii/ teren linga casa 0.1291 ha str Danuteni 4 nr. cad 9201112.0112	4329.59
371140	118107530	9201112.0339	Teren pt constructii/ teren linga casa 0.1351 nr cad 9201112.0339	4530.81
371140	118107520	9201112.0326	Teren pt constructii/ teren linga casa 0.1394 ha str. A.Russo 18 nr cad 9201112.0326	4675.02
371140	118107685	9201112.0418	Teren pt constructii/ teren linga casa 0.156 ha str. Nuferilor 17 nr cad 9201112.0418	5231.73
371140	118107607	9201112.0368	Teren pt constructii/ teren linga casa 0.1605 ha str. ST. cel Mare 156 nr. cad 9201112.0368	5382.64
371140	118107615	9201112.0360	Teren pt constructii/ teren linga casa 0.1719 ha str-la Cocostircilor 17 nr. cad 9201112.0360	5764.96
371140	118107621	9201112.0144	Teren pt constructii/ teren linga casa 0.1913 str Danuteni 5 nr cad. 9201112.0144	6415.57
371140	118107595	9201112.0104	Teren pt constructii/ teren linga casa 0.2118 ha str-La Cocostircilor 8 nr. cad. 9201112.0104	7103.07
371140	118107601	9201112.0079	Teren pt constructii/ teren linga casa 0.2198 ha str-la Cocostircilor nr. cad 9201112.0079	7371.37
371140	118107493	9201112.0324	Teren pt constructii/ teren linga casa 0.2257 ha str. N.Iorga 9 nr. cad 9201112.0324	7569.23

Contul	Cod	Nr. inventar	Denumirea bunurilor	Suma, lei
371140	118107609	9201112.0369	Teren pt constructii/ teren linga casa 0.2448 ha str. ST. cel Mare 158 nr. cad 9201112.0369	8209.78
371140	118106875	92011040417	Teren pt constructii/0.0095ha str G.Crestiuc nr. cadastr.92011040417	12271.79
371140	118106849	92011040483	Teren pt constructii/bloc locat 0.0901 ha str I.Creanga 31 nr. cadastr.92011040483	116388.22
371140	118106848	92011040400	Teren pt constructii/bloc locat 0.1113 ha str I.Creanga 29 nr. cadastr.92011040400	143773.68
371140	118106883	92011040256	Teren pt constructii/bloc locati0.0617ha str G.Crestiuc7 nr. cadastr.92011040256	797025.03
371140	118106888	92011040258	Teren pt constructii/bloc locativ 0.0531ha str G.Crestiuc 3 nr. cadastr.92011040258	68592.83
371140	118106887	92011040257	Teren pt constructii/bloc locativ 0.0605ha str G.Crestiuc5 nr. cadastr.92011040257	78151.91
371140	118106857	92011040264	Teren pt constructii/bloc locativ 0.0606 ha str I.Creanga 21nr. cadastr.92011040264	78281.09
371140	118106862	92011040262	Teren pt constructii/bloc locativ 0.0614 ha str I.Creanga19 nr. cadastr.92011040262	79314.50
371140	118106864	92011040260	Teren pt constructii/bloc locativ 0.0623 ha str I.Creanga19/1 nr. cadastr.92011040260	80477.09
371140	118106854	92011040266	Teren pt constructii/bloc locativ 0.063ha str I.Creanga 25 nr. cadastr.92011040266	124397.17
371140	118106853	92011040267	Teren pt constructii/bloc locativ 0.063ha str I.Creanga 27 nr. cadastr.92011040267	81381.33
371140	118106865	92011040261	Teren pt constructii/bloc locativ 0.092 ha str Crestiuc7/1 nr. cadastr.92011040261	118842.57
371140	118106855	92011040263	Teren pt constructii/bloc locativ 0.092hastr I.Creanga 23 nr. cadastr.92011040263	118842.57
371140	118106867	92011040252	Teren pt constructii/bloc locativ 0.1211 ha str I.Creanga17 nr. cadastr.92011040252	156433.00
371140	118106870	92011040253	Teren pt constructii/bloc locativ0.0609ha str I.Creanga15 nr. cadastr.92011040253	78668.62
371140	118106871	92011040254	Teren pt constructii/bloc locativ0.0624ha str Crestiuc11 nr. cadastr.92011040254	80606.27
371140	118106879	92011040255	Teren pt constructii/bloc locativ0.0929ha str G.Crestiuc9nr. cadastr.92011040255	120005.16
371140	118106896	92011040561	Teren pt constructii/cult.0.04ha str G.Crestiuc f/n nr. cadastr.92011040561	51670.68
371140	118106886	104015	Teren pt constructii/curte bloc 0.1469ha str G.Crestiuc7 nr. cadastr.104015	189760.59
371140	118106885	104014	Teren pt constructii/curte bloc 0.155ha str G.Crestiuc7 nr. cadastr.104014	200223.90
371140	118106894	104017	Teren pt constructii/curte bloc 0.3703ha str G.Crestiuc 1 nr. cadastr.104017	478341.36
371140	118106880	104013	Teren pt constructii/curte bloc 0.4142ha str G.Crestiuc9 nr. cadastr.104013	535049.93
371140	118106873	104012	Teren pt constructii/curte bloc 0.5522ha str I.Creanga15.Crestiuc 11 nr. cadastr.104012	713313.79
371140	118106890	104016	Teren pt constructii/curte bloc 0.659ha str G.Crestiuc 3-5 nr. cadastr.104016	851274.52
371140	118106851	104008	Teren pt constructii/curte bloc 0.7252 ha str I.Creanga 29-31 nr. cadastr.104008	936789.50
371140	118106860	104009	Teren pt constructii/curte bloc 1.1688 ha str I.Creanga 21-23-25-27 nr. cadastr.104009	1509817.39
371140	118106868	104011	Teren pt constructii/curte bloc0.4457 ha str I.Creanga17 nr. cadastr.104011	575740.60
371140	118106866	104010	Teren pt constructii/curte bloc0.8925 ha str I.Creanga19-19/1,Crestiuc 7/1nr. cadastr.104010	1152902.14
371140	118108157	9201110.0606	Teren pt constructii/teren linga casa 0.039 ha st. P.Zadnipru 17 nr. cad. 9201110.0606	1307.93
371140	118107564	9201112.0342	Teren pt constructii/teren linga casa 0.0417 ha str. A.Russo 7 nr. cad. 9201112.0342	1398.48
371140	118107532	9201112.0340	Teren pt constructii/teren linga casa 0.0751 ha nr cad 9201112.0340	2518.61
371140	118108133	9201109.0376	Teren pt constructii/teren linga casa 0.0353 ha str. Horelor 7, nr. cad. 9201109.0376	1183.85
371140	118106944	92011040247	Teren pt constructii/ bloc locativ 0.0527ha str, Crestiuc 4a nr. cadastr.92011040247	68076.13
371140	118106927	92011040248	Teren pt constructii/bloc locativ 0.0522ha str, Crestiuc6 ,nr. cadastr.92011040248	67430.24
371140	118106938	92011040244	Teren pt constructii/bloc locativ 0.0661ha str, Crestiuc 8nr. cadastr.92011040244	85385.81
371140	118106933	92011040243	Teren pt constructii/bloc locativ 0.1229ha str, Creanga 13 ,nr. cadastr.92011040243	158758.18
371140	118106923	92011040249	Teren pt constructii/bloc locativ 0.1243ha str, Crestiuc12 ,nr. cadastr.92011040249	160566.65
371140	118106940	92011040250	Teren pt constructii/bloc locativ0.129ha str, Crestiuc 10 nr. cadastr.92011040250	166637.96
371140	118106942	104033	Teren pt constructii/curte bloc 0.3187ha str, Crestiuc 10 nr. cadastr.104033	411686.17
371140	118106925	104032	Teren pt constructii/curte bloc 0.3227ha str, Crestiuc12 ,nr. cadastr.104032	416853.24
371140	118104960		Teren scuar Bucuria Copiilor din cart. Danuteni 0.83 ha	1072167.00
371140	118104957		Teren scuar preajma barului IAR 0.2 ha+0.0235	288709.94
371140	118104958		Teren scuar preajma DSE 2.23 ha+0.1973 ha	3135506.20
371140	118104959		Teren scuarul Beresti din preajma 1.129 ha-0.104 ha	1324061.28
371140	118104978		Teren st.GH.Crestiuc arenda SRL. Adrilang 0.0225	29065.00
371140	118104995		Teren stadion preajma fostei fabrici 0.75 ha	968825.00
371140	118104961		Teren stadionul din preajma taberei Plus Armonie 0.44 ha	568378.00
371140	118104962		Teren stadionul str. Haiducilor 0.2 ha	258353.00
371140	118104967		Teren str. AL. CEL BUN f. nr. arenda Bedrin Mihal 0.003 ha	3875.00
371140	118104992		Teren str. Bernardatii f.nr. Casa pentru Toti 0.118 ha	152428.00
371140	118104974		Teren str. Capriana f. nr. arenda SRL Culeac Simon 0.15 ha	193765.00
371140	118104998		Teren str. Decebal 23 SP.VANGHELI 0.6676 HA	862383.00
371140	118104968		Teren str. Decebal f.nr. arenda SRL. Ecoimpuls 0.0036 ha	4650.00
371140	118104976		Teren str. Feroviara 28 COOP garaje nr4 0.958 ha	1237513.00
371140	118104981	920110479	Teren str. GH. Crestiuc f.nr. Stadion din preajma LEAR 0.4795 ha+0.0036ha	624052.69
371140	118104977		Teren str. GH. Crestiuc f.nr.arendă SRL. Elastica 0.024 ha	31002.00
371140	118104980		Teren str. GH. Crestiuc Lear corp 0.2075 ha	268042.00
371140	118104979		Teren str. GH.Crestiuc f.nr. arenda SRL.Lear corp 0.0975 ha	125947.00
371140	118104983		Teren str. M.Eminescu f/nr/ arenda II.Codreanu Vasile 0.0015 ha	1938.00
371140	118104984		Teren str. M.Sadoveanu f.nr. cimitir Beresti 0.7498 ha	968567.00
371140	118104985		Teren str. M.Viteazu F.NR 0.3376 HA	436101.00
371140	118105001		Teren str. N.Balcescu f.nr. Palatul de Cultura 1.7467 ha	2256330.00
371140	118104986		Teren str. Nationala f.nr. arenda SRL. Aledex info 0.024 ha	31002.00
371140	118104987		Teren str. Nationala f.nr. preajma PECO PETROM 0.9918 HA	1281175.00
371140	118104965		Teren str. O.Ungureanu f.nr. arenda Moraru Oleg 0.25 ha	322942.00
371140	118104988		Teren str. Romana f.nr. arenda SRL.Dinirom 0.0089 ha	11498.00
371140	118104970		Teren str. st. cel Mare si Sfint f.nr. arenda SA.RICO MARIO 0.0061 HA	7880.00
371140	118104996		Teren str. ST.CEL MARE si Sfint f.nr. cimitir Danuteni 1.7645 ha	2279323.00
371140	118105003		Teren str. unghiului f.nr. autodrom UCM 0.41 HA	529625.00
371140	118104937		teren str. V Alecsandri f.nr Scuar Grigore .Vieru 0.5795	784579.00
371140	118105006		Teren str. V.Alexandri f.nr. arenda GURDIS M.0.002 HA	2584.00
371140	118105005		Teren str. V.Alexandri f.nr. arenda SRL.Mobile tehnologii 0.0012 ha	1550.00
371140	118105008		Teren str. Valenilor fr.nr autodrom DOSAF 2.3902	3087582.00
371140	118105007		Teren str. Valenilor fr.nr. autodrom Autoprioritar 0.25 ha	322942.00
371140	118104997		Teren str.B.Lautaru 26 camera de comert 0.3067 ha	396185.00

Contul	Cod	Nr. inventar	Denumirea bunurilor	Suma, lei
371140	118104973	9201104305	Teren str.Bernardatii 8a Asociatia xxi 0.7931 -0.0002	1024242.13
371140	118104966		Teren str.Bernardazii f.nr. arenda SRL Orsus 0.0105 ha	13564.00
371140	118107192	9201104242	Teren str.Bernardazii f.nr. arenda SRL Orsus 0.0105 ha+0.1214	156820.08
371140	118104972		Teren str.Bernardazii f.nr.arendaa II COBZAC VASILE 0.0124haA	16018.00
371140	118104963		Teren str.LL.Caragiale f.nr. arenda SRL Guntrans 0.006 ha	7751.00
371140	118104918		teren str.Livezilor 6 Sectorul de Amenajare 0.4032 ha	520840.00
371140	118104990		Teren str.Romana f.nr.stadion central 2.2494 ha	2905701.00
371140	118104969		Teren str.ST. cel Mare si SFINT f.nr arenda SRLUnconsalex 0.0419 ha	54125.00
371140	118104971		Teren str.ST.cel Mare si Sfint f. nr. linga st.Danuteni 0.2 ha	258353.00
371140	118104989		Teren str.Stefan cel Mare 70 a coop garaje nr2 1.1163 ha	1442000.00
371140	118104938		teren sub liniile de tensiune de linga coop 6. 2.1 ha+0.4244 ha	3260936.87
371140	118108281	111.004	Teren/ AMENAJAT 2.8736 ha preajma cheii orasului cetireni nr. cad. 111.004	3712021.94
371140	118108148	9201109.0470	Teren/ amenajat 0.2 ha strHorelor f/ n nr. cad. 9201109.0470	258353.42
371140	118108137	9201109.0460	Teren/ amenajat.0.5 ha str. Horelor f/n , nr. cad. 9201109.0460	645883.55
371140	118108354	107016/135/101	Teren/ cale comunic./drum 0.1066 ha nr 107.016/135/ 101 str. Mit Varlaam 1	137702.37
371140	118108350	107.016/135/97	Teren/ cale comunic./drum 0.1743 ha nr 107.016/135/ 97 str. -la Tighina	225155.01
371140	118108343	107.016/135/90	Teren/ cale comunic./drum 0.23ha nr 107.016/135/ 90 str- la. Gradinilor	297106.43
371140	118108349	107.016/135/96	Teren/ cale comunic./drum 0.2796 ha nr 107.016/135/ 96 str. A.Donici	361178.08
371140	118108348	107.016/135/95	Teren/ cale comunic./drum 0.3592 ha nr 107.016/135/ 95 str. Unirii	464002.74
371140	118108345	107.016/135/92	Teren/ cale comunic./drum 0.5116 ha nr 107.016/135/ 92 str- la. Gradinilor	660868.05
371140	118108346	107.016/135/93	Teren/ cale comunic./drum 0.6158 ha nr 107.016/135/ 93 str-Arcasi lui Stefan	795470.18
371140	118108347	107.016/135/94	Teren/ cale comunic./drum 0.6676 ha nr 107.016/135/ 94 str-Pan Halippa	862383.72
371140	118108344	107.016/135/91	Teren/ cale comunic./drum 0.8338 ha nr 107.016/135/ 91 str. St-la VLENILOR	1077075.41
371140	118108352	107.016/135/99	Teren/ cale comunic./drum 1.4412 ha nr 107.016/135/ 99 str. -Unghiului	1861694.74
371140	118108336	107.016/135/89	Teren/ cale comunic./drum 1.56 ha nr 107.016/135/ 89 str. SUCEAVA	2015156.68
371140	118108353	107016/135/100	Teren/ cale comunic./drum 2.4615 ha nr 107.016/135/ 100 str. -ST cel Mare	3179684.72
371140	118108351	107.016/135/98	Teren/ cale comunic./drum 2.5185 ha nr 107.016/135/ 98 str. -Lacului	3253315.44
371140	118108370	109010/274/118	Teren/ cale de comunicatie /drum 0.1197 ha st. -la Delesti nr. cad.109.010/274/118	154624.52
371140	118108372	109010/274/120	Teren/ cale de comunicatie /drum 0.1214 ha st. -Viilor nr. cad.109.010/274/120	156820.53
371140	118108364	109010/274/113	Teren/ cale de comunicatie /drum 0.1432 ha st. A.Vlaicu nr. cad.109.010/274/113	184981.05
371140	118108369	109010/274/117	Teren/ cale de comunicatie /drum 0.2315 ha st. Vatamanu nr. cad.109.010/274/117	299044.08
371140	118108366	109010/274/115	Teren/ cale de comunicatie /drum 0.2746 ha st. M.Kogalniceanu nr. cad.109.010/274/115	354719.25
371140	118108151	109010/274/110	Teren/ cale de comunicatie /drum 0.4847 ha st. Petru Movila nr. cad.109.010/274/110	626119.51
371140	118108367	109010/274/116	Teren/ cale de comunicatie /drum 0.5207 ha st. Delesti nr. cad.109.010/274/116	672623.13
371140	118108371	109010/274/119	Teren/ cale de comunicatie /drum 0.5268 ha st. -Viilor nr. cad.109.010/274/119	680502.91
371140	118108362	109010/274/111	Teren/ cale de comunicatie /drum 0.6397 ha st. Cuza Voda nr. cad.109.010/274/111	826343.41
371140	118108373	109010/274/121	Teren/ cale de comunicatie /drum 0.6438 ha st. -A.Marinescui nr. cad.109.010/274/121	831639.66
371140	118108363	109010/274/112	Teren/ cale de comunicatie /drum 0.6969 ha st. C. Brincusi nr. cad.109.010/274/112	900232.49
371140	118108365	109010/274/114	Teren/ cale de comunicatie /drum 0.9218 ha st. Haiducilor nr. cad.109.010/274/114	1190750.91
371140	118108374	109010/274/122	Teren/ cale de comunicatie /drum 0.9482 ha st. -Horelor nr. cad.109.010/274/122	1224853.57
371140	118108375	109010/274/123	Teren/ cale de comunicatie /drum 1.0811 ha st. Capriana nr. cad.109.010/274/123	1396529.41
371140	118108126	9201109.0442	Teren/ constructii/ teren linga casa 0.0974 ha str.AL.Marinescu 30, nr. cad. 9201109.0442	3266.47
371140	118108280	111.003	Teren/ dradini 5.7145 hapeajma loturilor pomicele Valea MARE nr. cad. 111.003	191645.47
371140	118108150	109.009	Teren/ pasune 0.3242 ha preajma str. P.Zadnipru nr. cad. 109.009	418790.89
371140	118108162	9201110.0437	Teren/ pt constr/ teren linga casa 0.0526 ha str. P.Zadnipru 29 nr. cad. 9201110.0437	1764.03
371140	118108161	9201110.0436	Teren/ pt construc/ teren linga casa 0.1026 ha str. Pzadnipru 31 nr. cad 9201110.0436	3440.87
371140	118108154	9201110.0431	Teren/ pt construct/teren linga casa 0.0258 ha str. PzADNIPRU 9 NR. CAD .9201110.0431	865.25
371140	118108168	9201110.0442	Teren/ pt constructii/ teren linga casa 0.0211 ha str-la Ciuresti 14 ,nr. cad. 9201110.0442	707.62
371140	118108169	9201110.0590	Teren/ pt constructii/ teren linga casa 0.0435 ha str. ST. cel Mare. 93 nr. cad. 9201110.0590	1458.85
371140	118106997	92011040462	teren/cladire de productie 0.02ha str. Decebal 36,nr. cadastr. 92011040462	25835.34
371140	118106839	92011040464	Teren/cladiri de productie 0.0164 ha str. O.Ungureanu 7nr. cadastr. 92011040464	21184.98
371140	118108286	9201111.0535	Teren/constr/ statie pompare 0.004 ha str.IT.Sobolevsch f/n nr. cad. 9201111.0535	5167.07
371140	118108283	9201111.0536	Teren/constr/ statie pompare 0.0056 ha str.Cetireni f/n nr. cad. 9201111.0536	7233.90
371140	118108323	9201111.0273	Teren/constr// teren linga casa 0.003 ha str.-Petru Rares 63 nr. cad. 9201111.0273	100.61
371140	118108325	9201111.0275	Teren/constr// teren linga casa 0.0039 ha str.-Petru Rares 65 nr. cad. 9201111.0275	130.79
371140	118108321	9201111.0271	Teren/constr// teren linga casa 0.0049 ha str.-Petru Rares 61 nr. cad. 9201111.0271	164.33
371140	118108334	9201111.0281	Teren/constr// teren linga casa 0.0086 ha str.-Petru Rares 81 nr. cad. 9201111.0281	288.42
371140	118108301	9201111.0288	Teren/constr// teren linga casa 0.0142 ha str.Miorita 11 nr. cad. 9201111.0288	476.22
371140	118108294	111.012	Teren/constr// teren linga casa 0.0169 ha str.Cetireni 6 nr. cad. 111.012	566.77
371140	118108305	9201111.0261	Teren/constr// teren linga casa 0.0176 ha str.-Petru Rares 43 nr. cad. 9201111.0261	590.25
371140	118108302	111.016	Teren/constr// teren linga casa 0.0219 ha str.-la 31 August 52 nr. cad. 111.016	734.45
371140	118108292	111.010	Teren/constr// teren linga casa 0.0226 ha str.Cetireni 10 nr. cad. 111.010	757.93
371140	118108293	111.011	Teren/constr// teren linga casa 0.0257 ha str.Cetireni 8 nr. cad. 111.011	861.89
371140	118108295	111.013	Teren/constr// teren linga casa 0.0265 ha str.Cetireni 4 nr. cad. 111.013	888.72
371140	118108329	9201111.0268	Teren/constr// teren linga casa 0.0268 ha str.-Petru Rares 73 nr. cad. 9201111.0268	1234.15
371140	118108308	9201111.0293	Teren/constr// teren linga casa 0.0276 ha str.-Petru Rares 47 nr. cad. 9201111.0293	925.61
371140	118108291	111.009	Teren/constr// teren linga casa 0.0279 ha str.Cetireni 12 nr. cad. 111.009	935.67
371140	118108290	111.008	Teren/constr// teren linga casa 0.0286 ha str.Cetireni 14 nr. cad. 111.008	935.67
371140	118108317	9201111.0296	Teren/constr// teren linga casa 0.0293 ha str.-Petru Rares 55 nr. cad. 9201111.0296	982.63
371140	118108312	9201111.0201	Teren/constr// teren linga casa 0.0297 ha str.-Petru Rares 93 nr. cad. 9201111.0201	996.04
371140	118108289	111.007	Teren/constr// teren linga casa 0.0301 ha str.Cetireni 16 nr. cad. 111.007	1009.45
371140	118108318	9201111.0297	Teren/constr// teren linga casa 0.0304 ha str.-Petru Rares 57 nr. cad. 9201111.0297	1019.52
371140	118108300	111.015	Teren/constr// teren linga casa 0.0307 ha str.Nucului 18/a nr. cad. 111.015	1029.58
371140	118108288	111.006	Teren/constr// teren linga casa 0.0318 ha str.Cetireni 18 nr. cad. 111.006	1066.47
371140	118108299	9201111.0291	Teren/constr// teren linga casa 0.0319 ha str.Cetireni 26 nr. cad. 9201111.0291	1069.82
371140	118108311	9201111.0200	Teren/constr// teren linga casa 0.0325 ha str.-Petru Rares 91 nr. cad. 9201111.0200	1089.94

Contul	Cod	Nr. inventar	Denumirea bunurilor	Suma, lei
371140	118108326	9201111.0279	Teren/constr// teren linga casa 0.0333 ha str.-Petru Rares 67 nr. cad. 9201111.0279	1116.77
371140	118108307	9201111.0262	Teren/constr// teren linga casa 0.0335 ha str.-Petru Rares 45 nr. cad. 9201111.0262	1123.48
371140	118108316	9201111.0295	Teren/constr// teren linga casa 0.0339 ha str.-Petru Rares 53 a nr. cad. 9201111.0295	1136.89
371140	118108303	111.017	Teren/constr// teren linga casa 0.034 ha str.-la 31 August 50 nr. cad. 111.017	1140.25
371140	118108322	9201111.0272	Teren/constr// teren linga casa 0.0342 ha str.-Petru Rares 63 nr. cad. 9201111.0272	1146.96
371140	118108333	9201111.0280	Teren/constr// teren linga casa 0.0342 ha str.-Petru Rares 81 nr. cad. 9201111.0280	1146.96
371140	118108324	9201111.0274	Teren/constr// teren linga casa 0.0345 ha str.-Petru Rares 65 nr. cad. 9201111.0274	1157.02
371140	118108320	9201111.0270	Teren/constr// teren linga casa 0.0347 ha str.-Petru Rares 61 nr. cad. 9201111.0270	1163.72
371140	118108309	9201111.0294	Teren/constr// teren linga casa 0.035 ha str.-Petru Rares 49 nr. cad. 9201111.0294	1173.78
371140	118108310	9201111.0199	Teren/constr// teren linga casa 0.0352 ha str.-Petru Rares 89 nr. cad. 9201111.0199	1180.49
371140	118108319	9201111.0298	Teren/constr// teren linga casa 0.0365 ha str.-Petru Rares 59 nr. cad. 9201111.0298	1224.09
371140	118108314	9201111.0203	Teren/constr// teren linga casa 0.0367 ha str.-Petru Rares 97 nr. cad. 9201111.0203	1230.80
371140	118108330	9201111.0269	Teren/constr// teren linga casa 0.0385 ha str.-Petru Rares 75 nr. cad. 9201111.0269	1291.16
371140	118108328	9201111.0267	Teren/constr// teren linga casa 0.0386 ha str.-Petru Rares 71 nr. cad. 9201111.0267	1294.52
371140	118108306	9201111.0260	Teren/constr// teren linga casa 0.039 ha str.-Petru Rares 43 nr. cad. 9201111.0260	1307.93
371140	118108315	9201111.0263	Teren/constr// teren linga casa 0.0393 ha str.-Petru Rares 51 nr. cad. 9201111.0263	1317.99
371140	118108313	9201111.0202	Teren/constr// teren linga casa 0.0394 ha str.-Petru Rares 94 nr. cad. 9201111.0202	1321.35
371140	118108304	111.018	Teren/constr// teren linga casa 0.0403 ha str.-la 31 August 48 nr. cad. 111.018	1351.53
371140	118108327	9201111.0266	Teren/constr// teren linga casa 0.0416 ha str.-Petru Rares 69 nr. cad. 9201111.0266	1395.13
371140	118108331	9201111.0265	Teren/constr// teren linga casa 0.0423 ha str.-Petru Rares 77 nr. cad. 9201111.0265	1418.60
371140	118108298	9201111.0290	Teren/constr// teren linga casa 0.0445 ha str.Cetireni 28 nr. cad. 9201111.0290	1492.38
371140	118108332	111.019	Teren/constr// teren linga casa 0.0491 ha str.-Petru Rares 79 nr. cad. 111.019	1646.65
371140	118108287	111.005	Teren/constr// teren linga casa 0.0804 ha str.Cetireni 20 nr. cad. 111.005	2696.35
371140	118108296	111.014	Teren/constr// teren linga casa 0.0927 ha str.Cetireni 20 nr. cad. 111.014	3108.85
371140	118108284	9201111.0534	Teren/construc/ statie pompare 0.0225 ha str.Ion Neculce f/n nr. cad. 9201111.0534	29064.76
371140	118108125	9201109.0382	Teren/constructie/ teren linga casa 0.0208 ha str.AL.Marinescu 28 nr. cad. 9201109.0382	697.56
371140	118108124	9201109.0429	Teren/constructie/ teren linga casa 0.0544 ha str. AL.Marinescu 23 nr. cad. 9201109.0429	1824.40
371140	118108276	9201111.0397	Teren/gradina/ amenajare 0.064 ha str.Petru Zadnipru f/n nr. cad. 9201111.0397	2146.35
371140	118106780	103047	Teren/nefunctional 0.0675 ha Prut nr. cadast 103047	87194.28
371140	118106779	103046	Teren/nefunctional 0.1228 ha Prut nr. cadast 103046	158629.00
371140	118108279	9201111.0537	Teren/pt constr/ parc fotovoltaic 2.5 ha neidentificat nr. cad. 9201111.0537	3229417.75
371140	118108277	9201111.0253	Teren/pt constr/ teren linga casa 0.0867 ha str.I. Neculce 67 a nr. cad. 9201111.0253	2907.63
371140	118108278	9201111.0254	Teren/pt constr/ teren linga casa 0.2393 ha str.I. Neculce 67 nr. cad. 9201111.0254	8025.33
371140	118108116	9201109.0416	Teren/pt constr/ teren linga casa 0.0344 ha str. Viilor 10, nr. cad. 9201109.0416	1153.66
371140	118108166	9201110.0438	Teren/pt constr/teren linga casa 0.0371 ha str. P.Zadnipru 12 nr. cad. 9201110.0438	1244.21
371140	118108261	110.112	Teren/pt construct/ 0.1762 ha str.ST. cel Mare nr. cad.110.112	227609.36
371140	118108245	110.008	Teren/pt construct/ curte bloc 0.2824 str.Burebista 39,41 nr. cad. 110.008	351877.36
371140	118108246	9201110.0415	Teren/pt construct/ bloc locativ 0.0492 ha str.Burebista 35 nr. cad. 9201110.0415	63554.94
371140	118108249	9201110.0417	Teren/pt construct/ bloc locativ 0.05 ha str.Burebista 31 nr. cad. 9201110.0417	64588.36
371140	118108248	9201110.0416	Teren/pt construct/ bloc locativ 0.0509 ha str.Burebista 33 nr. cad. 9201110.0416	65750.95
371140	118108244	9201110.0418	Teren/pt construct/ bloc locativ 0.0518ha str.Burebista 37 nr. cad. 9201110.0418	66913.54
371140	118108251	9201110.0414	Teren/pt construct/ bloc locativ 0.0717 ha str.Petru Rares 10 nr. cad. 9201110.0414	92619.70
371140	118108243	9201110.0421	Teren/pt construct/ bloc locativ 0.1025 ha str.Burebista 39 nr. cad. 9201110.0421	132406.13
371140	118108242	9201110.0420	Teren/pt construct/ bloc locativ 0.465 ha str.Burebista 41 nr. cad. 9201110.0420	70530.48
371140	118108247	110.009	Teren/pt construct/ curte bloc 0.2738 ha str.Burebista 35,37 nr. cad. 110.009	353685.83
371140	118108250	110.010	Teren/pt construct/ curte bloc 0.2758 ha str.Burebista 31,33 nr. cad. 110.010	356269.37
371140	118108255	110.111	Teren/pt construct/ curte bloc 0.849 ha str.Burebista 2,P.Rares 10,19 nr. cad. 110.111	1096710.27
371140	118108274	9201111.0531	Teren/pt construct/ statia pompare 0.002 ha str.Horelor f/n nr. cad. 9201111.0531	2583.53
371140	118108260	9201110.0637	Teren/pt construct/ teren linga casa 0.006 ha str.ST. cel Mare f/n nr. cad. 9201110.0637	7750.60
371140	118108268	9201110.0522	Teren/pt construct/ teren linga casa 0.0086 ha str.P.Rares 37 nr. cad. 9201110.0522	288.42
371140	118108257	9201110.0632	Teren/pt construct/ teren linga casa 0.0144 ha str.ST. cel Mare 183 nr. cad. 9201110.0632	482.93
371140	118108271	9201110.0517	Teren/pt construct/ teren linga casa 0.0181 ha str.P.Rares 25 nr. cad. 9201110.0517	607.01
371140	118108267	9201110.0511	Teren/pt construct/ teren linga casa 0.0219 ha str.P.Rares 5 nr. cad. 9201110.0511	734.45
371140	118108262	9201110.0516	Teren/pt construct/ teren linga casa 0.0261 ha str.P.Rares 15nr. cad. 9201110.0516	875.31
371140	118108269	9201110.0519	Teren/pt construct/ teren linga casa 0.0263 ha str.P.Rares 29 nr. cad. 9201110.0519	882.02
371140	118108266	9201110.0512	Teren/pt construct/ teren linga casa 0.0285 ha str.P.Rares 7 nr. cad. 9201110.0512	955.80
371140	118108265	9201110.0513	Teren/pt construct/ teren linga casa 0.0299 ha str.P.Rares 9 nr. cad. 9201110.0513	1002.75
371140	118108259	9201110.0633	Teren/pt construct/ teren linga casa 0.0336 ha str.ST. cel Mare 185 nr. cad. 9201110.0633	1126.83
371140	118108270	9201110.0518	Teren/pt construct/ teren linga casa 0.0398 ha str.P.Rares 27 nr. cad. 9201110.0518	1334.76
371140	118108263	9201110.0515	Teren/pt construct/ teren linga casa 0.0503 ha str.P.Rares 13 nr. cad. 9201110.0515	1686.90
371140	118108256	9201110.0509	Teren/pt construct/ teren linga casa 0.0601 ha str.ST. cel Mare 183 nr. cad. 9201110.0509	2015.56
371140	118108258	9201110.0510	Teren/pt construct/ teren linga casa 0.0624 ha str.ST. cel Mare 185 nr. cad. 9201110.0510	2092.69
371140	118108264	9201110.0514	Teren/pt construct/ teren linga casa 0.0756 ha str.P.Rares 11 nr. cad. 9201110.0514	2535.37
371140	118108273	9201111.0255	Teren/pt construct/ teren linga casa 0.2361 ha str.Horelor 2 nr. cad. 9201111.0255	7918.01
371140	118108240	9201110.0422	Teren/pt construct/ bloc locativ 0.0539 ha str.Burebista 43 nr. cad. 9201110.0422	69626.25
371140	118108239	9201110.0423	Teren/pt construct/ bloc locativ 0.056 ha str.Burebista 47 nr. cad. 9201110.0423	72338.96
371140	118108241	110.006	Teren/pt construct/ curte bloc 0.965 ha str.Burebista 43,47 nr. cad. 110.006	1246555.25
371140	118108377	110113/405/125	Teren/pt construct/ cale com/ drum 0.1891 ha str-la Ciuresti nr. cad. 110.113/405/125	244273.16
371140	118108383	110113/405/131	Teren/pt construct/ cale com/ drum 0.291 ha str-MIT.Dosoftei nr. cad. 110.113/405/131	375904.23
371140	118108385	110113/405/133	Teren/pt construct/ cale com/ drum 0.3552 ha str- N.Iorga 1 nr. cad. 110.113/405/133	458835.67
371140	118108381	110113/405/129	Teren/pt construct/ cale com/ drum 0.4064 ha str- M/Varlaam 2 nr. cad. 110.113/405/129	524974.15
371140	118108379	110113/405/127	Teren/pt construct/ cale com/ drum 0.5138 ha str-la Gureni nr. cad. 110.113/405/127	663709.94
371140	118108382	110113/405/130	Teren/pt construct/ cale com/ drum 0.6794 ha str- A.Dvid 1 nr. cad. 110.113/405/130	877626.57
371140	118108380	110113/405/128	Teren/pt construct/ cale com/ drum 0.6945 ha str- Ciuresti nr. cad. 110.113/405/128	897132.25
371140	118108384	110113/405/132	Teren/pt construct/ cale com/ drum 1.0934 ha str- I/Neculce 1 nr. cad. 110.113/405/132	1412418.15
371140	118108387	110113/405/135	Teren/pt construct/ cale com/ drum 1.3456 ha str-ST. cel Mare 3 nr. cad. 110.113/405/135	1738201.81

Contul	Cod	Nr. inventar	Denumirea bunurilor	Suma, lei
371140	118108378	110113/405/126	Teren/pt construct/ cale com/ drum 1.435 ha str-P.Zadnipru nr. cad. 110.113/405/126	1853685.79
371140	118108376	110113/405/124	Teren/pt construct/ cale com/ drum 1.4955 ha str.G.Cosbuc nr. cad. 110.113/405/124	1931837.70
371140	118108386	110113/405/134	Teren/pt construct/ cale com/ drum 2.0699 ha str-Burebista 1 nr. cad. 110.113/405/134	2673828.71
371140	118108238	110.004	Teren/pt construct/ curte bloc 0.4006 ha str. St. cel Mare 163 nr. cad. 9201110.0524	517481.90
371140	118108237	9201110.0524	Teren/pt construct/ bloc locativ 0.5561 ha str. St. cel Mare 163 nr. cad. 9201110.0524	718351.68
371140	118108236	9201110.0628	Teren/pt construct/0.0017 ha str. St. cel Mare 163 nr. cad. 9201110.0628	2196.00
371140	118108155	9201110.0428	Teren/pt constructii/ teren linga casa 0.0126 ha st-la Ciuresti 3, nr.cad 9201110.0428	422.56
371140	118108153	9201110.0430	Teren/pt constructii/ teren linga casa 0.0468 ha styr. George Cosbuc 16 nr. cad. 9201110.0430	1569.52
371140	118108115	9201109.0417	Teren/pt constructii/ teren linga casa 0.1564 ha srtViilor 8 nr.cad. 9201109.0417	5245.14
371140	118108129	9201109.0389	Teren/pt constructii/ teren linga casa 0.1967 ha str. AL.Marinescu4.nr. cad.9201109.0389	6596.67
371140	118108164	9201110.0440	Teren/pt construct/ teren linga casa 0.0158 ha str. P. zADNIPRU 32 A nr. cad. 9201110.0440	529.88
371140	118108163	9201110.0609	Teren/pt construct/ teren linga casa 0.193 ha st. P.Zadnipru 36 nr 9201110.0609	6472.58
371140	118108165	9201110.0439	Teren/pt construct/ teren linga casa 00.92 ha str. P. zADNIPRU 30 a nr. cad. 9201110.0439	1314.64
371140	118106999	104050	terenpt construct/0.0188ha str. Bernardazi nr. cadastr. 104050	24285.20
371140	118107001	104051	terenpt construct/curte bloc 0.7024ha str. Decebal 36 nr.cadast. 104051	90737.21

Anexa 11. Lista drumurilor, parcarilor, trotuarelor luate la evidența contabilă, conform situației la 31.12.2022

Contul	Cod	Nr. inventar	Denumirea bunurilor	Suma, lei
312110	118105075	31230183	PARCARE BERNARDAZZI17-CREANGA13	59817.27
312110	1130089	31230117	PARCARE BERNARDAZZI	151295.12
312110	118107406		Parcare bloc locativ str,Gh.Crestiuc 5a	336084.63
312110	118105076	31230184	PARCARE CREANGA15	72280.15
312110	118106159	31230335	PARCARE curtea blocului PREAJMA LIC GH.ASACHI	299987.37
312110	118106158	31230336	PARCARE curtea blocului de locuit Creanga 27	231760.01
312110	118107373		Parcare curtea blocului G..Crestiuc 7/1 , 200 m.p	598381.23
312110	118107372	31230138	Parcare curtea blocului I.Creanga 19,429m.p	296866.01
312110	118107374		Parcare curtea blocului I.Creanga 19/1 620 m.p	288960.93
312110	118105033	31230194	Parcare in regiunea Furset Centru	625866.51
312110	118105461	31230195	PARCARE PARC CENTRAL DECEBAL	119679.51
312110	1130090	31230118	PARCARE STR. ROMANA	369183.52
312110	118103446	31230002	ACCES CHILIA	42001.46
312110	118103448	31230003	ACCES LA STADION BERESTI	43870.31
312110	118103447	31230004	ACCES LA STR-LA T. ARGHEZI	40670.87
312110	118103435	31230005	acces M. Viteazu	38015.44
312110	118107832	31230138	curtea bloc A.Bernardazzi 12,nr.10 Hajdeu 16	1616468.32
312110	118106266	31230328	curtea bloc I.Creanga 9 si A.Bernardazzi 14	957277.30
312110	118106213	31230327	Curtea bloc locativ M.Eminescu nr .41	169884.64
312110	118106253	31230329	Curtea blocului Boico 13	102182.79
312110	118106254	31230330	Curtea blocului Boico 15	572758.73
312110	118106255	31230331	Curtea blocului Boico 17	467222.09
312110	118106256	31230332	Curtea blocului Creanga 5	291282.69
312110	118106007	31230318	curtea blocului de locuit Creanga 21.23.25	1523000.80
312110	118107823	31230138	Curtea blocului de locuit srt Romana 114,116.112	1225781.41
312110	118108043	31230138	Curtea blocului P.Rares19,Burebista 35a	505725.40
312110	118105882	31230204	Curtea blocului str. Nationala 31	586724.77
312110	118105881	31230203	Curtea blocului str. Nationala 43	491251.54
312110	118106272	31230333	Curtea blocurilor Eminescu 45 si 47	512194.80
312110	118106316	31230325	Drum str.Stefan cel Mare	2438748.31
312110	118106271	31230317	drum str.Horelor pina la str.Vatamanu ,Ungheni Deal	298399.63
312110	118105086	31230211	drum .trotuar acces Biblioteca D Cantemir str M Eminescu	382620.25
312110	118105090	31230169	drum acces .trotuare si parcare curtea blocului Porumbescu 3	1857697.34
312110	118108988	31230400	Drum acces curtea blocului Creanga 17 si 19/1	1107324.48
312110	118105089	31230216	drum acces si parcare curtea blocului Porumbescu 7	398737.98
312110	118105082	31230162	drum acces str I Creanga var alba	119918.30
312110	118104660	31230281	DRUM ASFALTAT	235286.00
312110	1110001	31230205	Drum asfaltat str.G.Musatov	1122349.56
312110	1900604	31230220	Drum asfaltat gr.47	848484.67
312110	118100510	31260077	DRUM ASFALTAT LA INTRARE IN CENTRU	107863.00
312110	118106168	31230334	Drum Cocostircilor	493666.71
312110	118105131	31230185	drum curtea blocului B,P,Hasdeunr.12	99483.78
312110	118105069	31230213	drum curtea blocului Boicu 11	199914.25
312110	118105070	31230214	drum curtea blocului Boicu 8	303679.28
312110	118105072	31230215	drum curtea blocului Hajdeu 18	326359.79
312110	118105071	31230205	drum curtea blocului Hajdeu 8a	109762.90
312110	118105083	31230210	drum curtea blocului Nationala 25,27 si Eminescu 28	831051.84
312110	118105902	31230172	Drum curtea blocurilor str.B.Lautaru 12	591135.23
312110	118105921	31230173	Drum curtea blocurilor str.Boico 2	774067.74
312110	118106101	31230324	Drum curtea blocurilor str.Boico 9	1052420.91
312110	118105934	31230174	Drum curtea blocurilor str.Decebal 10	635387.57
312110	118105969	31230175	Drum curtea blocurilor str.Decebal 12	489187.77
312110	118105968	31230176	Drum curtea blocurilor str.Decebal 14	70914.95
312110	118105010	31230177	Drum curtea blocurilor str.Decebal 20 boico 3.5.7	1639384.95
312110	118105919	31230178	Drum curtea blocurilor str.Decebal 36	773200.26
312110	118105918	31230179	Drum curtea blocurilor str.Nationala 10 feroviara 27	1103244.01
312110	118105972	31230180	Drum curtea blocurilor str.Nationala 27	651086.19
312110	118108997	31230398	Drum curtea blocurilor str.Stefan cel Mare 159	622493.57
312110	118105973	31230181	Drum curtea blocurilor str.Stefan cel Mare 79	944157.53
312110	118106075	31230323	Drum curtea blocurilor str.URECHE 6.NR8 SI NR 10	411700.35
312110	118105011	31230186	drum de acces gr 47	23020.70
312110	118106169	31230322	Drum de acces curtea blocului Creanga 19, Creanga 19/1	509280.91
312110	118105979	31230187	Drum de acces curtea blocului crestiuc 6.8 bernardazzi 15	958880.61
312110	118106227	31230326	Drum de acces curtea blocului Crestiuc 7	757534.24
312110	118105917	31230188	Drum de acces str.,M Eminescu 65	542631.33
312110	118108042	31230138	Drum de acces(LT I.Creanga-CMF danuteni)	303139.47
312110	118106071	31230321	Drum intrare in curete blocului Crestiuc 2.4 Bernardazzi9.	1144277.32
312110	118105971	31230189	Drum intrare in curete blocului Romana 64.66 Decebal 14	634028.72
312110	118105924	31230190	Drum spre plaja rfului Prut	199823.00
312110	118103895	31230182	DRUM STR AL CELBUN	1876802.92
312110	1900109	31230161	Drum str Basarabiei	120806.00
312110	118104291	31230171	DRUM STR DMITRII CANTEMIR	239997.10
312110	118108542	31230138	Drum str Independentei	189557.82

Contul	Cod	Nr. inventar	Denumirea bunurilor	Suma, lei
312110	118108543	31230399	Drum str Moruzi	187711.44
312130	118108541	31230138	Drum str scuterniceni 430m lun.	1213493.23
312110	118108541	31230138	Drum str scuterniceni 430m lun.	7884.94
312110	1900110	31230162	DRum str,Gh.Adam	651851.91
312110	118105987	31230320	Drum str. CAPRIANA	2351640.22
312110	118105988	31230208	Drum str. Iasului	91268.40
312110	118106098	31230209	Drum str. Marinescu	149549.45
312110	118106238	31230316	Drum str. Unirii	891854.19
312110	118103419	31230170	Drum str.BALTENI	154487.38
312110	1900112	31230163	Drum str.Caragiale	735864.47
312110	118108570	31230138	Drum str.Prutului	292053.45
312110	1900111	31230164	Drum str.Razasilor	206765.00
312110	118103420	31230158	Drum str.STAMATI	269152.98
312110	118105975	31230191	Drum stradela St cel Mare	299763.85
312110	118103423	31230001	Drumul str Beresti	71583.92
312110	118103422	31230159	DRUMUL STR. -LA AL CEL BUN	363660.63
312110	118103429	31230006	Drumul ACCES BALTENI DECEBAL	69382.62
312110	118103431	31230007	Drumul ACCES Gardesti ECEBAL	46551.62
312110	118103440	31230008	DRUMUL acces PINTO	50734.99
312110	118103439	31230009	DRUMUL acces Rincor p	76362.15
312110	118103432	31230010	Drumul Acces T.Arghezi-Fintinilor	82256.83
312110	118103445	31230011	DRUMUL BOGDANESTI	99887.66
312110	118105079	31230315	DRUMUL CENTRUL DE SANATATE DANUTENI	190184.00
312110	118105080	31230314	DRUMUL CENTRUL DE SANATATE DANUTENI VAR ALBA	108645.00
312110	1130063	31230012	Drumul cerc intrarea in oras	668986.00
312110	118105892	31230165	Drumul de acces si curtea blocurilor Romana nr.26/1.nr.26/2	984029.57
312110	118105891	31230166	Drumul de acces si curtea blocurilor Romana nr.7.nr.9	923860.17
312110	118103421	31230160	DRUMUL GH.MENIUC	123349.27
312110	1130092	31230157	DRUMUL LA BISERICA SF.NICOLAE	323350.43
312110	118100638	31230196	DRUMUL S. BEREST(REPARATIA C	728841.52
312110	1130039	31230013	Drumul spre gas de gaz	570743.00
312110	118103396	31230014	DRUMUL SR-LA 31 AUGUST	208952.22
312110	1130091	31230015	DRUMUL ST CEL MARE LINGA LIUC ION CREANGA	723669.47
312110	118103412	31230016	Drumul str CETIRENI	202430.69
312110	118103415	31230017	Drumul str I.CIACHIR	280983.62
312110	118103413	31230018	Drumul str M.MANOLE	41218.96
312110	118103414	31230019	Drumul str NUCULUI	135614.54
312110	118105978	31230192	DRUMUL STR Horilor	880406.04
312110	1130062	31230025	Drumul str, Varlam	217369.64
312110	1130044	31230026	Drumul str,Suceava de la pod	1047412.04
312110	1130028	31230027	Drumul str. Artezieni	82274.00
312110	1130015	31230028	drumul str. B.LAUTARU	1095089.43
312110	1130029	31230029	Drumul str. Bailesti	369053.00
312110	1130031		Drumul str. Beresti	30846.00
312110	1130033	31230031	Drumul str. boico	1504261.53
312110	1130034	31230032	Drumul str. Burebista	2372519.67
312110	118103443	31230033	Drumul str. C. NEGRUZZI	93326.09
312110	118107281	31230030	Drumul str. Cimpiilor	219715.61
312110	1130036	31230034	Drumul str. COJBUC	586027.50
312110	118103408	31230035	DRUMUL STR. CONSTANTIN BRINCUS	179936.14
312110	1130037	31230036	Drumul str. Cozmescu	1230405.31
312110	1130038	31230037	drumul str. Crestiuc	4121811.17
312110	1130018	31230038	drumul str. Cupcea	408844.86
312110	118103406	31230039	DRUMUL STR. CUZA VODA	259088.38
312110	118103397	31230040	DRUMUL STR. DANUTENI	1459912.64
312110	1130040	31230041	Drumul str. David	343156.41
312110	1130041	31230042	Drumul str. Decebal	9759232.48
312110	1130043	31230043	drumul str. DONICI	295427.00
312110	118103403	31230044	drumul str. Dosoftei	147222.72
312110	1130045	31230045	drumul str. Feroviara	326242.00
312110	1130067	31230046	Drumul str. FINTINILOR	978776.86
312110	1130022	31230047	Drumul str. G,Vieru	34303.00
312110	1130068	31230048	DRUMUL STR. GH.ASACHI	528200.68
312110	1130065	31230049	DRUMUL STR. GH.Ureche	817034.73
312110	1130069	31230050	Drumul str. Gradinilor	713162.95
312110	118103407	31230051	DRUMUL STR. HAIDUCILOR	327870.50
312110	1130064	31230052	Drumul str. Hasdeu	4573533.98
312110	1130046	31230053	Drumul str. I.Creanga	7930738.09
312110	118106252	31230319	Drumul str. Igor Vieru	578544.13
312110	1130047	31230054	Drumul str. Lacului	3327534.51
312110	1130048	31230055	Drumul str. LIVEZILOR	486648.57
312110	118103393	31230056	DRUMUL STR. LUCEAFARUL	139198.78
312110	1130049	31230057	Drumul str. M.Cibotaru	1900463.08
312110	1130073	31230058	Drumul str. M.Costin	671284.98
312110	1130026	31230059	Drumul str. M.EMINESCU	3368889.19
312110	118103437	31230060	DRUMUL STR. MARTISOR	115639.65

Contul	Cod	Nr. inventar	Denumirea bunurilor	Suma, lei
312110	118103392	31230061	drumul str. MIORITA	243870.80
312110	118103399	31230062	DRUMUL STR. MUSATINILOR	145165.30
312110	118103402	31230063	drumul str. N.Iorga	591983.79
312110	1130075	31230064	Drumul str. n.landa	187241.00
312110	1130051	31230065	Drumul str. Nationala	9839840.44
312110	118103400	31230066	DRUMUL STR. NUFARILOR	366372.94
312110	1130056	31230068	Drumul str. O.Ungureanu	1995012.94
312110	118103405	31230069	DRUMUL STR. P.ZADNIPRU	478762.14
312110	118107283	31230067	Drumul str. Podurilor	189000.00
312110	1130053	31230070	Drumul str. Porumbescu	1721094.12
312110	1130077	31230071	Drumul str. Razesilor	557699.25
312110	1130054	31230072	Drumul str. ROMANA	27169906.54
312110	118103438	31230073	DRUMUL STR. SADAVEANU	382387.90
312110	1130084	31230074	Drumul str. Salcimilor	366197.00
312110	118107282	31230083	Drumul str. Slavici	92694.00
312110	1130078	31230075	Drumul str. Solidaritatii	52119.52
312110	118103436	31230076	DRUMUL STR. T. MAIORESCU	72039.76
312110	118103395	31230077	DRUMUL STR. T.SOBOLEVSCHI	207355.80
312110	1130060	31230078	Drumul str. UNGHIULUI	2752481.18
312110	118105886	31230167	Drumul str. V. Tutorei	299439.47
312110	1130057	31230079	Drumul str. V.Alecsandri	4936559.81
312110	1130058	31230080	Drumul str. V.LUPU	1149964.26
312110	1130059	31230081	Drumul str. V.Micle	1063484.33
312110	1130081	31230082	Drumul str. V.Tepes	1399317.53
312110	118103444		Drumul str. VAS ALECSANDRI CU PETRIS	69628.53
312110	1130072	31230084	Drumul str. Vatamanu	50519.00
312110	118103442	31230085	Drumul str. VICTORIA	109974.04
312110	118103401	31230086	Drumul str. Z.Arbore	5841180.19
312110	1130035	31230091	Drumul str.. Ciuresti	344276.00
312110	118103404	31230092	Drumul str.. GAURENI	191966.88
312110	1130027	31230093	Drumul str.31 August	923412.17
312110	118105887	31230168	drumul str.Artizana	237670.11
312110	118103409	31230094	DRUMUL STR.B.BODONI	30330.00
312110	1130030	31230095	Drumul str.Balcescu	506364.00
312110	118103418	31230096	Drumul str.CETATUIE	252386.28
312110	1130042	31230097	Drumul str.Delesti	535925.28
312110	118103410	31230098	Drumul str.DOINA	355840.71
312110	1130071	31230099	Drumul str.Hotinului	285005.27
312110	1130079	31230207	Drumul str.Humulesti	269469.25
312110	118103394	31230087	DRUMUL STR.-LA LUCEAFARUL	64359.00
312110	118103411	31230088	Drumul str.-LA CETIRENI	89672.40
312110	1130055	31230089	Drumul str.-la MIH.Viteazul	118995.00
312110	1130023	31230100	Drumul str.la Neculce	20207.00
312110	118103433	31230090	Drumul STR.-LA T.Arghezi-	49483.03
312110	1130016	31230101	Drumul str.la Z.Arbore	815311.00
312110	118103441	31230102	Drumul str.M.Viteazul	6498742.51
312110	1130076	31230103	Drumul str.Neculce	391788.03
312110	118103417	31230104	Drumul str.NEGOESTI	116465.52
312110	1130052	31230105	Drumul str.Plamadeala	797234.00
312110	118103398	31230106	DRUMUL STR.SLEAHULUI	170551.35
312110	118103426	31230107	Drumul str.str. Gardesti	245353.08
312110	118103424	31230108	Drumul str.str. Izvoarelor	143781.36
312110	118103427	31230109	Drumul str.str.FLORILOR	88750.06
312110	118103425	31230110	Drumul str.str.Minzatestii Vechi	195485.03
312110	118103428	31230111	Drumul str.str.PUTNA	285469.16
312110	1130061	31230112	Drumul str.t.arghezi	1388619.69
312110	118103416	31230113	Drumul str.TIGHINA	124404.79
312110	1130080	31230114	Drumul str.Valenilor	432580.13
312110	118105923	31230193	DRUMUL STRADELA PROCELNICENILOR	435522.13
312110	118103430	31230020	Drumul STR-la . GH.ASACHI	108728.68
312110	118103434	31230021	Drumul str-la Decebal	127400.52
312110	1130021	31230022	dRUMUL STR-LA FINTINILOR	27425.00
312110	1130024	31230023	Drumul str-la V.Tutorii	123387.00
312110	1130025	31230024	Drumul str-la Viilor	463213.63
312110	1130066	31230115	Drumul Suceava pina la pod	479435.44
312110	1130032	31230116	drumulstr.BERNARDAZZI	6008638.69
312110	1900163	31230310	totuare betonate	118846.43
312110	118105034	31230201	Trotuar ,pavaj grad 11 bloc Creanga 17	61443.15
312110	118105035	31230202	Trotuar ,pavaj grad 11 bloc Creanga 19	155657.05
312110	1900591	31230010	TROTUAR EXECUTAT DIN PAVAJ	532619.24
312110	118106201	31260137	trotuar intrare in gradinita Guguta	222178.00
312110	118104520	31230155	trotuar str Musatov	56541.90
312110	118100509	31260079	TROTUARE	161473.00
312110	118100468	31230240	trotuare	141575.00
312110	118105081	31230405	TROTUARE CENTRUL DE SANATATE DANUTENI	26890.87
312110	118105832	31230280	trotuare curtea Centrul Multifunctional	272451.13

Contul	Cod	Nr. inventar	Denumirea bunurilor	Suma, lei
312110	1130088	31230120	TROTUARE DANUTENI LIC CREANGA	287751.76
312110	1130110	31230121	trotuare de la pod pina la granit	23561.00
312110	118107412	31230138	TROTUARE DIN PAVAJ GR 2 (870 M.P)	747515.97
312110	1130100	31230122	TROTUARE I.CREANGA	1581673.63
312110	118100656	31230249	TROTUARE in fata cladirii Primariei	129885.77
312110	1130097	31230123	TROTUARE N.IORGA	66792.00
312110	118104087	31230217	Trotuare parc Central intrarea de pe str. A.Cozmescu	2197397.39
312110	118105808	31230200	trotuare parc de la str. Decebal	3498427.55
312110	118100579	31230297	TROTUARE PAVATE IN JURUL PALATULUI	341656.53
312110	118108599	31230138	Trotuare scuarul Primariei	2269623.75
312110	1130099	31230124	TROTUARE SPRE GAS DE GAZ	128580.00
312110	118105980	31230155	Trotuare St. cel MARE	2516123.67
312110	1130109	31230125	Trotuare str.Crestiuc	1114852.92
312110	1130101	31230126	TROTUARE STR. 31 AUGUST	92679.00
312110	1130104	31230127	Trotuare str. B.Lautaru	118315.00
312110	1130102	31230128	TROTUARE STR. BALCESCU	24851.00
312110	11300106	31230129	Trotuare str. Burebista	220160.00
312110	1130107	31230130	Trotuare str. Cantemir	25375.00
312110	1130082	31230131	Trotuare str. Cojbcu	460783.05
312110	1130111	31230132	TROTUARE STR. DECEBAL	2971625.94
312110	1130085	31230133	Trotuare str. Feroviara	23278.00
312110	1130113	31230134	Trotuare str. Hasdeu	906160.94
312110	1130086	31230135	TROTUARE STR. LIVEZILOR	196219.00
312110	1130115	31230136	Trotuare str. M.Cibotaru	210654.00
312110	1130116	31230137	Trotuare str. M.Costin	451357.67
312110	1130117	31230138	Trotuare str. M.Eminescu	1489489.38
312110	1130118	31230139	Trotuare str. Nationala	5356794.08
312110	1130123	31230140	Trotuare str. O.Ungureanu	1927908.00
312110	1130098	31230141	TROTUARE STR. PLAMADEALA	755576.00
312110	1130119	31230142	Trotuare str. Porumbescu	1208840.54
312110	1130087	31230143	Trotuare str. R linga stadionn	235491.03
312110	1130120	31230144	Trotuare str. Romana	4225432.87
312110	1130121	31230145	Trotuare str. SOLIDARITATII	10915.00
312110	1130122	31230146	TROTUARE STR. UNGHIULUI	928285.00
312110	1130126	31230147	Trotuare str. V.Alecsandri	1050345.04
312110	1130127	31230148	Trotuare str. V.Micle	156706.28
312110	1130124	31230149	Trotuare str. V.Tepes	409797.13
312110	1130083	31230119	Trotuare str.Bernardazii	1573865.69
312110	1130105	31230150	Trotuare str.BOICO	504188.05
312110	1130108	31230151	Trotuare str.Cozmescu	12316.00
312110	1130112	31230152	Trotuare str.Gh.URECHE	727185.54
312110	1130114	31230153	Trotuare str.Lacului	167997.00
312110	1130125	31230154	Trotuare str.V.LUPU	117804.00

Anexa 12. Lista clădirilor luate la evidența contabilă, conform situației la 31.12.2022

Nr. ord.	Contul	Cod	Nr. inventar	Denumirea bunurilor	Sold la 31.12.22	
					Canțitatea	Suma
1	311110	118100465	31120001	apartamente neprivatizate conform listei	1.000	891852.00
2	311110	18100304	31110014	CLADIRE STR. NATIONALA 7	1.000	9517068.38
2	311110	118106339	31110030	Bloc administrativ Parc central	1.000	583723.66
3	311110	1010011	31110018	cladire gradinita Guguta	1.000	6714020.12
3	311110	18100407	31110007	CLADIREA GRAD B.LAUTARU (GR 50)	1.000	538939.00
4	311110	1900125	31110015	Cladirea gradinitei nr3	1.000	11041545.94
4	311110	118100454	31130010	clad. sector amenaj-ungheni	1.000	53241.00
5	311110	118100464	31110006	cladire baza de turizm	1.000	227010.12
5	311110	118100461	31110016	cladirea sediul Sector Amenajare	1.000	210497.69
6	311110	1011001	31130011	Cladirea baia oras.v'alecsandri	1.000	291043.68
6	311110	118103451	31110011	cladirea BARBU lautaru 7	1.000	56604.00
7	311110	118100455	31110022	cladirea centrului BATRINI	1.000	4704968.65
7	311110	118100456	31110028	cladirea centrului casa p/u toti	1.000	3459298.79
8	311110	118100457	31110024	cladirea centrului de tineret	1.000	11904700.59
8	311110	118100458	31110008	cladirea clubului nr 2	1.000	4589117.66
9	311110	118100460	31110005	cladirea de pe str/ Al. cel Bun (Moldtelecom)	1.000	387966.00
9	311110	1900152	31110012	cladirea gr crese nr2	1.000	12077663.66
10	311110	1900603	31110010	CLADIREA GR.CRESE NR.47	1.000	3133760.26
10	311110	118100459	31110027	cladirea grad Albinuta	1.000	4475929.28
11	311110	1010001	31110023	cladirea grad cresa nr.11	1.000	8382412.25
11	311110	1900589	31110009	Cladirea gradinitei nr.9	1.000	9953493.31
12	311110	118100451	31110026	CLADIREA AL.PUSCHIN	1.000	21966122.05
12	311110	118100432	31110017	CLADIREA ION CREANGA	1.000	11227760.82
13	311110	118100433	31110021	cladirea lic. M.Eminescu	1.000	16553812.72
13	311110	1900086	31110025	Cladirea Lic.Gh.Asachi 8524 m.p	1.000	18025428.66
14	311110	118103722	31130008	Cazangeria Gh.Asachi	1.000	402581.00
14	311110	18100414	31110019	BLOC SPORTIV	1.000	1327330.00
15	311110	1900102	31110020	cladirea Palatul de Cultura	1.000	28742636.23
15	311110	18100419	31110004	CLADIREA SC. MUZICALA	1.000	2700835.63
16	311110	118100450	31110002	CLADIREA SP.VANGHELI	1.000	4182519.61
16	311110	18100405	31110003	CLADIREA STADIONULUI	1.000	568284.44
17	311110	118100439	31110001	CLADIREA VAS. ALECSAANDRI STR.M.EMINESCU	1.000	2372146.26
17	311110	118100438	31110013	CLADIREA VAS. ALECSANDRI STR. NATIONALA	1.000	7839262.72
18	311110	118100440	31130001	SARAI VAS. ALECSANDRI DE PE STR M.EMINESCU	1.000	16347.00
18	311130	118105831	31110029	CLADIRE 382.8 M.P str. Romana 35	1.000	58171.00
19	311130	118104824	31130012	CLADIRE p/u paznici IM SCU	1.000	10093.60
19	311130	118104823	31130013	CLADIRE STR. Al. cel Bun(cimitirul central)	1.000	22792.00
20	312110	118100646	31260083	SARAI STR. PRUTULUI	1.000	1925.00
20	311130	118104825	31130014	Incapere sectia lemnie IM SCU	1.000	37740.00
21	311110	1900590	31130005	Sarai	1.000	4728.00
21	311110	118103720	31130004	sarai cu poarta sp vangheli	1.000	38922.00
22	311110	18100408	31130003	SARAI GR 50	1.000	10515.00
22	311110	18100409	31130002	SARAI VICEU GR50	1.000	6736.00
23	311110	1900091	31130006	sera cladirea GH.ASACHI	1.000	472283.00
23	311110	118105020	31130001	Teatru de vara cu scena	1.000	119984.34
24	311110	10102	31130009	Viceul de vara Puskin	1.000	3710.00
24	312110	118108977	31260145	FOISOR GR 3/2022/	1.000	278283.14
25	312110	118105835	31230278	incaperea cazangeriei	1.000	64642.02
25	312110	118103873	31230267	Pavilioane duble	1.000	5000.00
26	312110	118104602	31230268	Pavilioane duble	1.000	5000.00
26	312110	118102556	31230302	PAVILION	1.000	57300.00
27	312110	118102560	31230306	PAVILION	1.000	57300.00
27	312110	118102559	31230305	PAVILION	1.000	57300.00
28	312110	118102555	31230301	PAVILION	1.000	57300.00
28	312110	118102553	31230299	PAVILION	1.000	57300.00
29	312110	118102558	31230304	PAVILION	1.000	57300.00
29	312110	1130137	31260019	PAVILION	1.000	16320.00
30	312110	118102554	31230300	PAVILION	1.000	57300.00
30	312110	118103874	31230269	Pavilion	1.000	111120.30
31	312110	118102557	31230303	PAVILION	1.000	57300.00
31	312110	118100514	31260081	PAVILION DE JOACA P/U COPII	1.000	85856.08
32	312110	118103921	31230283	Pavilion Albinuta	1.000	92636.00
32	312110	118103922	31230284	Pavilion Andries	1.000	92636.00
33	312110	118103918	31230285	Pavilion Ciobanas	1.000	92637.03
33	312110	118103916	31230286	Pavilion Clopotel	1.000	76625.74
34	312110	118108653	31260143	Pavilion de joaca dublu gr 9	1.000	149612.00
34	312110	118108654	31260144	Pavilion de joaca dublu gr 9	1.000	149612.01
35	312110	18100297	31230254	PAVILION DE JOACA P/U COPII	1.000	58901.00
35	312110	118103454	31230255	PAVILION DE JOACA P/U COPII DIN CARAMIDA 1 GRUPA	1.000	65100.00
36	312110	118103455	31230256	PAVILION DE JOACA P/U COPII DIN CARAMIDA DUBLU	1.000	130333.00
36	312110	118106240	31230337	pavilion de joc copii gr 9 2019	1.000	99798.00
37	312110	118106241	31230339	pavilion de joc copii gr 9 2019	1.000	99798.00
37	312110	118106242	31230338	pavilion de joc copii gr 9 2019	1.000	99799.26

Nr. ord.	Contul	Cod	Nr. inventar	Denumirea bunurilor	Sold la 31.12.22	
					Cantitatea	Suma
38	312110	118104611	31230273	pavilion de joc p/u copii	1.000	11000.00
38	312110	118104612	31230275	pavilion de joc p/u copii	1.000	11000.00
39	312110	118104613	31230270	pavilion de joc p/u copii	1.000	11000.00
39	312110	118104614	31230271	pavilion de joc p/u copii	1.000	11000.00
40	312110	118104615	31230272	pavilion de joc p/u copii	1.000	11000.00
40	312110	118103865	31230274	pavilion de joc pentru copii 2016	1.000	27000.00
41	312110	118103870	31230308	Pavilion din caramida	1.000	32000.00
41	312110	118104537	31230309	Pavilion din caramida	1.000	32000.00
42	312110	118104538	31230307	Pavilion din caramida	1.000	32000.00
42	312110	118103920	31230287	Pavilion Fluturas	1.000	76624.00
43	312110	118103926	31230288	Pavilion Foisor	1.000	2200.00
43	312110	118103923	31230289	Pavilion Garofita	1.000	2200.00
44	312110	118103915	31230290	Pavilion Ghiocel	1.000	129200.00
44	312110	118108144	31260137	PAVILION GR CRESA 2	1.000	59433.44
45	312110	118108145	31260138	PAVILION GR CRESA 2	1.000	59433.44
45	312110	118108146	31260139	PAVILION GR CRESA 2	1.000	59433.44
46	312110	118108147	31260140	PAVILION GR CRESA 2	1.000	59433.40
46	312110	118108601	31260142	PAVILION GR.Romanita gr 2	1.000	143974.48
47	312110	118108600	31260141	PAVILION GR.Voinicel gr 2	1.000	155972.00
47	312110	118103919	31230291	Pavilion Liliana	1.000	76624.00
48	312110	118103917	31230292	Pavilion Mugurel	1.000	2200.00
48	312110	18100294	31230257	PAVILION P/*U COPII	1.000	123084.00
49	312110	18100290	31230258	Pavilion P/U COPII	1.000	123086.29
49	312110	118103868	31230235	pavilion p/u copii	1.000	2000.00
50	312110	18100296	31230259	PAVILION P/U COPII	1.000	123084.00
50	312110	18100289	31230260	PAVILION P/U COPII	1.000	123084.00
51	312110	18100291	31230261	PAVILION P/U COPII	1.000	123084.00
51	312110	18100293	31230262	PAVILION P/U COPII	1.000	123084.00
52	312110	18100292	31230263	PAVILION P/U COPII	1.000	123084.00
52	312110	18100295	31230264	PAVILION P/U COPII	1.000	123084.00
53	312110	118104545	31230228	pavilion p/u copii	1.000	48611.00
53	312110	118104546	31230229	pavilion p/u copii	1.000	48611.00
54	312110	118104547	31230230	pavilion p/u copii	1.000	48611.00
54	312110	118104548	31230231	pavilion p/u copii	1.000	48612.61
55	312110	118104549	31230232	pavilion p/u copii	1.000	2000.00
55	312110	118104550	31230233	pavilion p/u copii	1.000	2000.00
56	312110	118104551	31230234	pavilion p/u copii	1.000	2000.00
56	312110	118104552	31230236	pavilion p/u copii	1.000	2000.00
57	312110	118104553	31230237	pavilion p/u copii	1.000	2000.00
57	312110	118103872	31230293	Pavilion Prichindel	1.000	130786.45
58	312110	118103924	31230294	Pavilion Romanita	1.000	76624.00
58	312110	118103927	31230295	Pavilion Trandafir	1.000	2200.00
59	312110	118104644	31230222	pavilion vechi din lemn	1.000	2500.00
59	312110	118104645	31230223	pavilion vechi din lemn	1.000	2500.00
60	312110	118104646	31230224	pavilion vechi din lemn	1.000	2500.00
60	312110	118104647	31230225	pavilion vechi din lemn	1.000	2500.00
61	312110	118104648	31230226	pavilion vechi din lemn	1.000	2500.00
61	312110	118104649	31230227	pavilion vechi din lemn	1.000	2500.00
62	312110	118103925	31230016	Pavilion Veverita	1.000	2200.00
62	312110	118103869	31230239	teatru de vara	1.000	10000.00
63	312110	118106180	31260057	Teatru de vara cu scena parc central	1.000	827365.01
63	312110	118103866	31230276	Teatrul de vara pentru copii cu scaune (proiect AoO)	1.000	6500.00
64	312110	118100511	31260080	VICEU	1.000	19333.00
64	312110	118100471	31230241	viceul de vara	1.000	35145.00
65	311110	118100428	31130007	sera din sticla gh asachi	1.000	16968.00
65	312110	118108998	31260148	Skateparc Parcul Central	1.000	1486951.93
66	312130	118104822	31260072	SCENA podium fara acoperis IM SCU Dep. Centru	1.000	22150.00
66	312110	118108545	31230138	Statie de oprire	1.000	299842.82
67	312110	118108996	31260146	Statii auto	1.000	12121623.95
67	312110	118104343	31260066	AUTOSTATIE UNGHENI DEAL STR. HORILOR	1.000	60380.58
68	312110	118104327	31260067	AUTOSTATIE UNGHENI DEAL STR. VLAICU Pircalab	1.000	80000.00
68	312110	118105460	31230279	Statie de asteptare a transportului public club	1.000	59062.26
69	312110	118108995	31260147	Statie de oprire auto tip 5 cu punct comercial str.Nationala	1.000	593947.72

Anexa 13. Lista monumentelor luate la evidența contabilă, conform situației la 31.12.2022

Nr. ord.	Contul	Cod	Nr. inventar	Denumirea bunurilor	Sold la 31.12.22	
					Cantitatea	Suma, Lei
1	312110	118105855	31260025	Fontan Parc Central	1.000	164871.13
2	312110	11300128	31260001	Fontan str. nationala vizavi de piata independente	1.000	74700.70
3	312110	118105777	31260069	HAVUZ MUN. UNGHENI	1.000	24980.00
4	312110	1120002	31260003	HAVUZ PARC GR. VIERU	1.000	234249.46
5	312110	118105776	31260070	Monument Rastignirea str.Nationala	1.000	233137.48
6	312110	118100643	31260082	Monumentul M Eminescu Nationala 7	1.000	46632.00
7	312110	118105705	31260063	Sculptura Cele zece porunci	1.000	79600.00
8	312110	118104872	31260084	Sculptura " Calatorie prin labirint,gresie Scuarul lic.M.Eminescu	1.000	14333.00
9	312110	118104876	31260085	Sculptura " Cavalerul Trac Scuarul Judecatoriei gresie	1.000	14333.00
10	312110	118105681	31260026	Sculptura " Ciudatele ierarhii ale existentei"Parc Central 2017 V.Virtosu	1.000	20000.00
11	312110	118104879	31260086	Sculptura " Crezul scuarul Libraria Pro noi,gresie	1.000	14333.00
12	312110	118104877	31260027	Sculptura " Cucuteni Intr In parc Central	1.000	14333.00
13	312110	118104875	31260087	Sculptura " Molusca scuarul Libraria Pro Noi,gresie	1.000	14333.00
14	312110	118104873	31260088	Sculptura " Rugaciune scuarul Libraria Pro noi,gresie	1.000	14333.00
15	312110	118104874	31260089	Sculptura " Semn Subiectiv Inter. Romana cu Decebal ,gresie	1.000	14333.00
16	312110	118104878	31260090	Sculptura " Vin si Vang scuarul LT Gh.Asachi gresie	1.000	14333.00
17	312110	118105780	31260038	SCULPTURA Bachus, 2004, Gresie (pe traseul Ungheni-Chisinau, la intrarea s.Romanovca)	1.000	15000.00
18	312110	118105713	31260028	Sculptura Briul Unirii 2018 parc central	1.000	20000.00
19	312110	118105714	31260029	Sculptura FEMEIE 2018 parc central	1.000	20000.00
20	312110	118105715	31260030	Sculptura O noua rundai 2018 parc central	1.000	20000.00
21	312110	118105522	31260119	SCULPTURA OMAGIU MAMEI ANUTA BRONZ PIATRA	1.000	22000.00
22	312110	118105682	31260031	Sculptura " Familia " Parc Central 2017	1.000	20000.00
23	312110	118105683	31260032	Sculptura " Maria la Templu " Parc Central 2017	1.000	20000.00
24	312110	118105684	31260033	Sculptura " Mesterul Manole" Parc Central 2017 aut Macovei	1.000	20000.00
25	312110	118105796	31260034	Sculptura " Nocturna" Parc Central 2018	1.000	20000.00
26	312110	118105685	31260035	Sculptura " Scoica" Parc Central 2017	1.000	20000.00
27	312110	118105686	31260036	Sculptura " Somnoroasa de pe nori" Parc Central 2017 aut Damian	1.000	20000.00
28	312110	118105687	31260037	Sculptura " Trinta " Parc Central 2017	1.000	20000.00
29	312110	118105688	31260038	Sculptura " Visul " Parc Central 2017	1.000	20000.00
30	312110	118105689	31260039	Sculptura " Zimbrul " Parc Central 2017	1.000	20000.00
31	312110	118105690	31260058	Sculptura "ADIO" (scuarul sc.muizicale)	1.000	20000.00
32	312110	118105804	31260040	Sculptura "Aurora" Parc Central 2018	1.000	20000.00
33	312110	118100647	31260091	SCULPTURA "CHEIA DE BOLTA" scuarul Primariei,gresie	1.000	20938.21
34	312110	118100648	31260092	SCULPTURA "CHEIA" Suarul Apa Canal,gresie	1.000	20938.21
35	312110	118100649	31260093	SCULPTURA "COSMOS " Gresie scuarul Troita Martirilor Neamului	1.000	10000.00
36	312110	118105806	31260041	Sculptura "Impreunarii" Parc Central 2018	1.000	20000.00
37	312110	118105802	31260042	Sculptura "Inima Muntelui" Parc Central 2018	1.000	20000.00
38	312110	118105800	31260043	Sculptura "Jertva,Unire,Mintuire" Parc Central 2018	1.000	20000.00
39	312110	118105801	31260044	Sculptura "Madona" Parc Central 2018	1.000	20000.00
40	312110	118105799	31260045	Sculptura "Masa Telurica" Parc Central 2018	1.000	20000.00
41	312110	118105803	31260046	Sculptura "Ochi de Vultur" Parc Central 2018	1.000	20000.00
42	312110	118105805	31260047	Sculptura "Strimba Lemne" Parc Central 2018	1.000	20000.00
43	312110	118105798	31260048	Sculptura "Strop de apa" Parc Central 2018	1.000	20000.00
44	312110	118105797	31260049	Sculptura "Trei surori" Parc Central 2018	1.000	20000.00
45	312110	118100651	31260094	SCULPTURA "TRON DUMNEZEESC ,2006 scuarul VilaVerde gresie	1.000	20939.20
46	312110	118100650	31260095	SCULPTURA "Visul Unui Melc Scuarul Troita Martirilor Neamului	1.000	20938.21
47	312110	118105691	31260050	Sculptura ADN Parc Central 2017	1.000	20000.00
48	312110	118104887	31260096	Sculptura Capricioasa ,lemn scuarul Primaria Ungheni	1.000	10000.00
49	312110	118104888	31260097	Sculptura Cariatide lemn scuarul LT M.Eminescu	1.000	10000.00
50	312110	118104883	31260098	Sculptura Coloana Cerului ,gresie Scuar LP L.M.Eminescu	1.000	8500.00
51	312110	118104891	31260099	Sculptura Copacul cosmic ,gresie scuarul LT M.Eminescu	1.000	10000.00
52	312110	118104892	31260100	Sculptura Cuplu ,gresie scuarul palatul de Cultura	1.000	10000.00
53	312110	118105692	31260052	Sculptura de Sinziene Parc Central 2017	1.000	20000.00
54	312110	118104890	31260102	Sculptura Echilibru ,gresie scuarul Primariei	1.000	10000.00
55	312110	118104886	31260103	Sculptura Familia ,gresie scuarul Consiliul Raional	1.000	8500.00
56	312110	118105523	31260120	Sculptura in gresie Asteptarea scur G.Vieru	1.000	28570.00
57	312110	118105524	31260121	Sculptura in gresie Casa uitata Scur troita Martirilor	1.000	28570.00
58	312110	118105536	31260010	Sculptura in gresie Familia scur G.Vieru	1.000	28570.00
59	312110	118105525	31260123	Sculptura in gresie Giditorul scur G.Vieru	1.000	28570.00
60	312110	118105526	31260124	Sculptura in gresie Icoana la fereastra scur G.Vieru	1.000	28570.00
61	312110	118105527	31260125	Sculptura in gresie Meditatie lumea scur G.Vieru	1.000	28570.00
62	312110	118105528	31260126	Sculptura in gresie o mama p/u toata lumea scur G.Vieru	1.000	28570.00
63	312110	118105529	31260127	Sculptura in gresie Poarta de trecere scur Sp.Raional	1.000	28570.00
64	312110	118105530	31260128	Sculptura in gresie spicul Pamintului scur Sp.Raional	1.000	28570.00
65	312110	118105531	31260013	Sculptura in lem Atavism Curtea Coleg de Medicina	1.000	28570.00
66	312110	118105532	31260130	Sculptura in lem Doisprezece apostoli i scuarul Vila Verde	1.000	28590.63
67	312110	118105533	31260131	Sculptura in lem Frunze de Dor scuarul Troita Mart Neamului	1.000	28570.00
68	312110	118105534	31260132	Sculptura in lem Isus Hristos Biserica Catolica	1.000	28570.00

Nr. ord.	Contul	Cod	Nr. inventar	Denumirea bunurilor	Sold la 31.12.22	
					Cantitatea	Suma, Lei
69	312110	118105535	31260133	Sculptura in lem Minele mamei scur G.vieru	1.000	28570.00
70	312110	118105537	31260134	Sculptura in lem PatriotizmAsis med de urgenta	1.000	28570.00
71	312110	118105538	31260135	Sculptura in lem Topogan scur G.vieru	1.000	28570.00
72	312110	118105539	31260136	Sculptura in lem Troita din Ungheni scuarul Pal de Cultura	1.000	28570.00
73	312110	118100642	31260104	Sculptura in Lemn Intilnirea in spatiu Scuarul Palatul de Cultura	1.000	14336.00
74	312110	118104881	31260105	Sculptura Intoarcerea Fiului Ratacitor gresie Scuar I.P L.M.Eminescu	1.000	8500.00
75	312110	118105693	31260053	Sculptura Invocare Parc Central 2017	1.000	20000.00
76	312110	118104884	31260106	Sculptura Moldova la Raspintie intersectie Nationala cu Romana	1.000	8500.00
77	312110	118105716	31260054	Sculptura Nod 2018	1.000	20000.00
78	312110	118104882	31260107	Sculptura povestea unei ratuste mute gresie Scuar I.P L.M.Eminescu	1.000	8500.00
79	312110	118105717	31260055	Sculptura Pustnic 2018 parc central	1.000	20000.00
80	312110	118104880	31260108	Sculptura rasarit de soare gresi Scuar Troita Martirilor Neamului	1.000	8500.00
81	312110	118104885	31260109	Sculptura Trascendentă lemn scuarul L.M M.Eminescu	1.000	8500.00
82	312110	118100645	31260110	Sculptura Tron Medieval gresi Scuar Gr. Vieru	1.000	8500.00
83	312110	118105718	31260056	Sculptura Un dorometru din care nu lipseste nimic	1.000	20000.00
84	312110	118104893	31260111	Sculptura Un personaj Enigmatic ,gresie scuarul Farmaciei Centrale	1.000	10000.00
85	312110	118104889	31260112	Sculptura Virf de Lance scuarul Primariei	1.000	10000.00
86	312110	118100654	31260113	SCULPTURA "FERTILITATE "Scuarul troita Martirilor Neamului	1.000	20938.21
87	312110	118100655	31260114	SCULPTURA "PLOAI IN LUNA MARTIE" scuarul farm Centrale	1.000	20938.20
88	312110	118100653	31260115	SCULPTURA "Porti spre Infinit" Scuarul Apa Canal gresie	1.000	20938.21
89	312110	118100652	31260116	SCULPTURA "STRAMOSII" scuarul Apa Canal,gresie	1.000	20939.20

Anexa 14. Evidența contabilă a rețelelor, conform situației la 31.12.2022

Nr. ord.	Contul	Cod	Nr. inventar	Denumirea bunurilor	Sold la 31.12.22	
					Cantitatea	Suma, Lei
33.	313110	118108984	31210042	Apeduct str.Nationala D400, STR sOLIDARITATII D315 mun.Ungheni	1.000	4745392.86
34.	312110	1130014	31260006	Canal beton Crestiuc	1.000	2969072.00
35.	312110	1130093	31260026	CANAL DECEBAL APELE PLUVIALE	2.000	4062296.36
36.	312110	1130095	31260027	CANAL PLUV ST.CEL MARE	2.000	3294448.13
37.	312110	118105974	31260024	Canal pluvial str.Marinescu		219231.47
38.	312110	1130002	31260007	Canal pluvial Beresti	1.000	110331.00
39.	312110	1130006	31260008	Canal pluvial str. bernardazi	1.000	502686.00
40.	312110	118100742	31260009	Canal pluvial str. Crestiuc	1.000	703732.00
41.	312110	1130012	31260010	Canal pluvial str. Hasdeu	1.000	18882.00
42.	312110	1130007	31260011	Canal pluvial str. I.CREANGA	1.000	111386.00
43.	312110	1130008	31260012	Canal pluvial str. M.Viteazu	1.000	33797.00
44.	312110	1130009	31260013	Canal pluvial str. National	1.000	791686.51
45.	312110	1130010	31260014	Canal pluvial str. O.Ungureanu	1.000	3075.00
46.	312110	1130011	31260015	Canal pluvial str. V.Lupu	1.000	27712.00
47.	312110	1130004	31260016	Canal pluvial str. Z.Arboare	1.000	70990.00
48.	312110	118100743		Canal pluvial str.Beresti	1.000	85419.00
49.	312110	118106251	31260017	Canal Pluvial str.Horelor ,Ungheni Deal		146076.80
50.	312110	1130001	31260018	canal pluvial str.Romana	1.000	773493.70
51.	312110	118105243	31250002	Canalizare club beresti	1.000	341058.89
52.	313110	1900609	31330003	Canalizare din fonta	1.000	21318.00
53.	313110	18100412	31330002	CANALIZARE GR50	1.000	23762.00
54.	313110	118108985	31340003	Canalizare menajer fecaloida str. G.Meniuc -reg P.Cultura		4063796.71
55.	312110	118108982	31210040	Canalizare str Orangeriei d160mm lung 161m,d63 lun 115m		
56.	313110	118108986	31310003	Canalizare str Orangeriei d160mm lung 161m,d63 lun 115m		380063.24
57.	312110	118103813	118103813	colector Al cel Bun		108852.61
58.	312110	118103492	31220001	COLECTOR CANALIZATIE STR. aL CEL BUN		793959.41
59.	313110	1900608	31330004	Conducta de apa din fonta	1.000	16800.00
60.	313110	1910008	31310001	Conducta electrica	1.000	120642.00
61.	313110	118105841	31330058	gazoduct presiune medie Burebista 31.33.35.37		215352.08
62.	313110	118108993	31310005	Linie Electrica 0.4kv parcul central		111859.54
63.	313110	118108994		Linie Electrica de iluminarea a scena din parc Pal. Cultura		96752.62
64.	313110	118108479	31340002	Piloni din metal ilum Piata independenten	6.000	417021.33
65.	313110	18100365	31330052	Ret de gaz str.Iasului ob.2007/2	1.000	1531.20
66.	313110	118107388	31330060	Retea de gaz str. Delesti	1.000	248973.67
67.	313110	118106338	31330001	Reteaua de gaz CLUB 2	1.000	35185.82
68.	313110	18100344	31330014	Retele de gaz Barbu Lautaru 77-89 pr.7568	1.000	5160.00
69.	313110	118106417	31310002	Retele de apa str.Nationala		
70.	312110	118107286	31250001	Retele de canalizare manajera Ungheni Vale	1.000	1499458.47
71.	312120	118107286	31250001	Retele de canalizare manajera Ungheni Vale		
72.	312110	118108983	31210041	Retele de canalizare manajera a sect Ungheni Deal		
73.	313110	118108987	31310003	Retele de canalizare manajera a sect Ungheni Deal		779740.00
74.	313110	18100366	31330015	Retele de gaz C.Sterea d50 l 583 mont. util str. haiduci ob 7361	1.000	282755.00
75.	313110	18100368	31330016	Retele de gaz M. Eminescu 45 ob 7393	1.000	13699.00
76.	313110	18100364	31330053	Retele de gaz Balcescu 9 d63 L 83	1.000	44450.00
77.	313110	18100357	31330045	Retele de gaz D57 L 470 m ob 7361 str.la G.Adam	1.000	255250.00
78.	313110	118106340	31330056	retele de gaz exterioare str. independentei	1.000	91493.24
79.	313110	118106341	31330057	retele de gaz exterioare str. moruz independentei DPRG RDNK	1.000	93779.41
80.	312110	118105977	31230012	RETELE DE GAZ MORUZI ,INDEPENDENTEI		35277.94
81.	313110	118106311	31330054	Retele de gaz str. Bernardazzi 1 d76 L4 m	1.000	10966.00
82.	313110	118106297	313300	Retele de gaz str. Caragiale d63 l 102 pr.7361	1.000	136220.00
83.	313110	118107309	31330059	Retele de gaz str. I. Cechir (contrib prim)		130970.00
84.	313110	18100339	31330018	Retele de gaz str. M. Cibotaru ob.. 7220 d 110 l 758 m d90 l 10m	1.000	502386.00
85.	313110	18100347	31330019	Retele de gaz str. M.Eminescu 20 obiect 7309 D40,L27 m	1.000	12994.00
86.	313110	118106298	31330020	Retele de gaz str. Mateevici d50 l 541 pr.7361	1.000	246802.00
87.	313110	18100369	31330046	Retele de gaz str. Nationala 18 ob 7418	1.000	25308.00
88.	313110	18100370	31330021	Retele de gaz Str. Razesilor ob 7361/II d160 l 107	1.000	256220.00
89.	313110	18100340	31330022	Retele de gaz str. Ungureanu 7-9 ob 7599 d32 l 30	1.000	72762.00
90.	313110	118106306	31330006	Retele de gaz str.Bernardazi 9 d 57 16.m pr.7048	1.000	9480.00
91.	313110	118106300	31330023	Retele de gaz str.Bodoni d69 l 664 pr.7361	1.000	346600.00
92.	313110	118106305	31330007	Retele de gaz str.Boico 15 d 63 l 18.m pr.7048	1.000	52579.30
93.	313110	118106304	31330008	Retele de gaz str.Boico 9 d 57 l 6.m pr.7048	1.000	3132.00
94.	313110	118106309	31330024	Retele de gaz str.Creanga25-27 d 63.L 118 m pr.7048	1.000	71596.00
95.	313110	118106310	31330025	Retele de gaz str.Decebal d 63.L 208 m pr.7048	1.000	146248.00
96.	313110	118106299	31330026	Retele de gaz str.G.Adam d90 l 528 pr.7361	1.000	275616.00
97.	313110	118106307	31330027	Retele de gaz str.Porumbescu d 40 .L 46 m pr.7048	1.000	22080.00
98.	313110	118106308	31330028	Retele de gaz str.Porumbescu d 90 .L 128 m pr.7048	1.000	71040.00
99.	313110	118106302	31330011	Retele de gaz str.Romana 64 d90 l12 pr.7048	1.000	6264.00
100.	313110	118106303	31330009	Retele de gaz str.V.Lupu 3 d 63 l16 pr.7048	1.000	16400.00
101.	313110	18100341	31330012	Retele de gaz, cartier Ungheni-Vale ob 7501 D90 L 620 M	1.000	475954.52
102.	313110	18100346	31330029	Retele de gaz. cart. Curculeavca l1062 m d90 obiect 7135	1.000	392206.00
103.	313110	18100350	31330047	Retele de gaz. cart. Ungureanu-M.Viteazul ob. 2695 D57 L264m	1.000	328937.00
104.	313110	18100348	31330048	Retele de gaz. cart.Beresti2 ob 2006/2 D90 L2100	1.000	518078.16

Nr. ord.	Contul	Cod	Nr. inventar	Denumirea bunurilor	Sold la 31.12.22	
					Cantitatea	Suma, Lei
105.	313110	18100355	31330013	Retele de gaz. Centr. de Reab. Batrin ob 7419 D32 87m/d57 26m	1.000	35202.00
106.	313110	18100353	31330030	Retele de gaz. str. Doina d40 l 130 m d90 454 m ob 7135	1.000	251966.00
107.	313110	18100345	31330031	Retele de gaz. str. M.Eminescu 41 ob. 0704 D 63 L28m	1.000	12674.00
108.	313110	18100360	31330032	Retele de gaz. str. Musatov obiect 7321 D63 L65	1.000	95523.00
109.	313110	118106312	31330034	Retele de gaz. str. Romana 26i obiect 7307,ob7394 d90 l.30m	1.000	64673.00
110.	313110	18100362	31330033	Retele de gaz. str. Romana -V.Alecsandri obiect 7048 d32 l.171m	1.000	76510.35
111.	313110	18100352	31330035	Retele de gaz. str.la G.Adam d 57. l 109 m ob 7135	1.000	41800.00
112.	313110	18100354	31330051	Retele de gaz. str.Romana 114-116 OB 7397 D57 142M/D50 71M	1.000	79704.00
113.	313110	18100359	31330036	Retele de gaz.str. Creanga 13 ob. 7470 d63 l 33	1.000	25679.00
114.	313110	18100361	31330037	Retele de gaz.str.A Plamadeala-M.CIBOT ob. 7212 L 200m	1.000	175449.00
115.	313110	18100342	31330038	Retele de gaz.str.Al. cel Bun ob7323 d57 55 m/d76 155m	1.000	73535.00
116.	313110	18100356	31330039	Retele de gaz.str.Razesilor D90 L 42 obiect 7361	1.000	35600.00
117.	313110	18100349	31330040	Retele de gazif.str..Eminescu (V.lupu-Hasdeu) ob.7302 d57-179m	1.000	28901.00
118.	313110	118100472	31330044	retele de gazificare a centrului	1.000	67840.00
119.	313110	118105815	31340001	Retele de iluminare Mihai Viteazul,al cel Bun		299003.30
120.	313110	118108590	31310004	retele de iluminat public		8383022.71
121.	313110	18100337	31330041	Retelede gaz Decebal-Maiorescu ob2695 L 956 m d 90	1.000	1115438.52
122.	313110	18100371	31330050	Retelile de gaz str. Burebista ob 7483 d90 L350	1.000	126615.02
123.	312110	118106005	31230002	retelile electrice exterioare club 2		103709.13
124.	312110	1130136	31210001	RETELILE TERMICE DE LA CAZANGERIA CENTR	1.000	1059874.40
125.	313110	18100351	31330042	Retelr de gaz. str. Miorita d 50 l 160 m ob 7135	1.000	65810.00
126.	313110	18100358	31330049	Reteua de gaz. str. B. Lautaru ob. 7392	1.000	41946.00
127.	313110	18100363	31330043	Reteua de gaz. str. B. Lautaru ob. 7392 D90 L 30m	1.000	41946.00
128.	312110	118100580	31220002	REZERVUAR V500M3	1.000	463297.62
129.	313110	18100413	31330001	STATIE DE POLIF APEI GR 50	1.000	9576.00
130.	313110	1900611	31320001	Telefonizatie	1.000	10185.00
131.	313110	1900610	31330005	Trasa de Incalzit	1.000	133980.00
132.	313110	18100372	31330010	TRASA TERMIC.CART. DANUTENI	1.000	132297.00