# PLAN general sc. 1:1000

privind locul amplasării unităților de comerț ambulant
pe teritoriul Parcului Central "Micul Cluj", **Obiectul nr. 2 sp. 9m²**
mun. Ungheni, cartierul Tineretii, str.Decebal f/n nr. cadastral 9201103.920
**Teren proprietate publică de domeniul public**

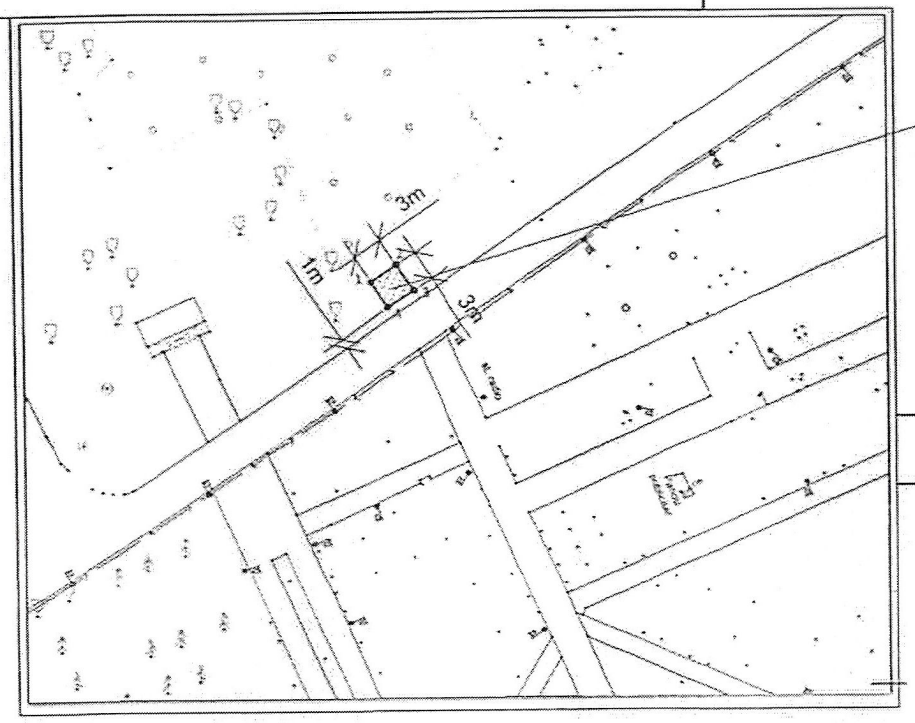


Teren pentru amplasarea unității de comerț ambulant sp. 9m²

## PLAN ÎNCADRARE ÎN TERITORIU



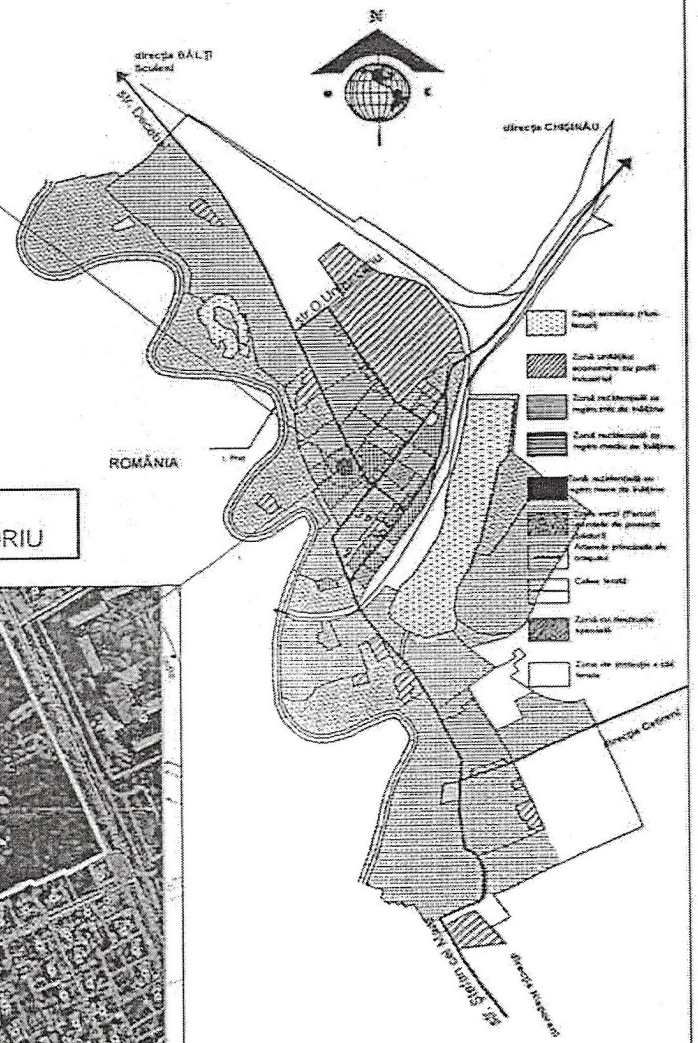


hotarul parcului "Micul Cluj"
hotarul terenului propus spre amplasarea unității
punctele de cotitură

parametrii hotarului propus spre aprobare
1-2 3m
2-3 3m
3-4 3m
4-1 3m

REPUBLICA MOLDOVA
ARHITECT-ȘEF AL MUNICIPIULUI UNGHENI
PRIMĂRIA MUNICIPIULUI UNGHENI

Arhitect-șef _____ Vlad Savin

| | | | | | | |
|---|---|---|---|---|---|---|
| | | | | | | |
| | | | | | | |
| | | | | | | |
| | | | | | | |
| | | | | | | |
| | | | | | | |
| elaborat | V. Savin | | | | | |
| | | | | | | |
| | | | | | | |
| | | | | | | |

| | Faza | Plansa | Planse |
|---|---|---|---|
| privind locul amplasării unităților de comerț ambulant pe teritoriul Parcului Central "Micul Cluj", Obiectul nr. 2 sp. 9m², mun. Ungheni, cartierul Tineretii, str.Decebal f/n nr. cadastral 9201103.920 Teren proprietate publică de domeniul public | Coord. | | |
| Plan incadrare in localitate<br>Plan incadrare in teritoriu<br>Plan situatie | | | |