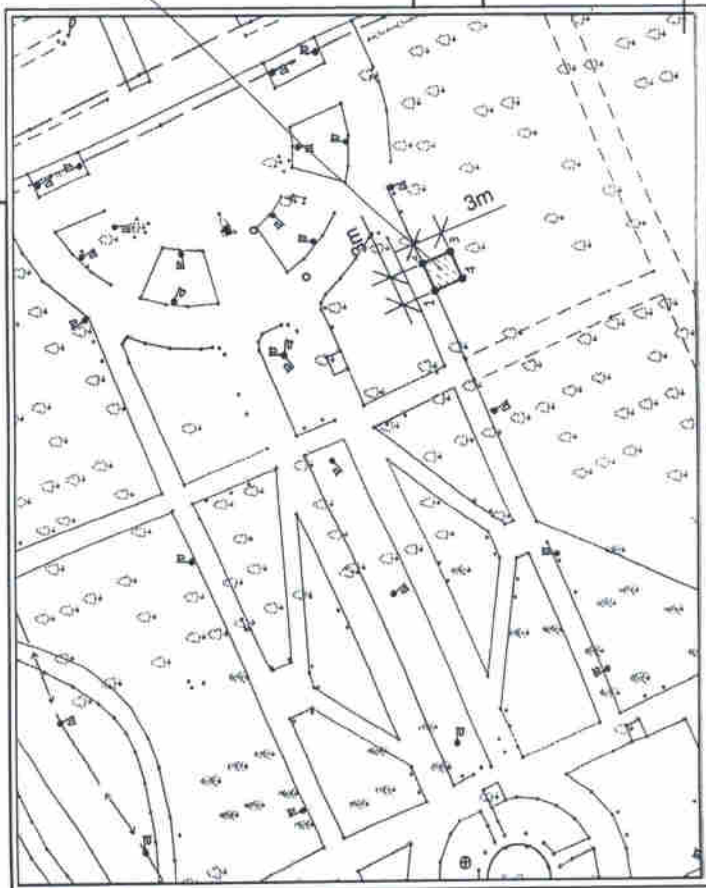


**PLAN general sc. 1:1000**  
 privind local amplasării unităților de comerț ambulant  
 pe teritoriul Parcului Central "Micul Cluj", Obiectul nr. 1 sp. 9m<sup>2</sup>  
 mun. Ungheni, cartierul Tineretii, str. Decebal / în nr. cadastral 9201103.920  
**Teren proprietate publică de domeniul public.**

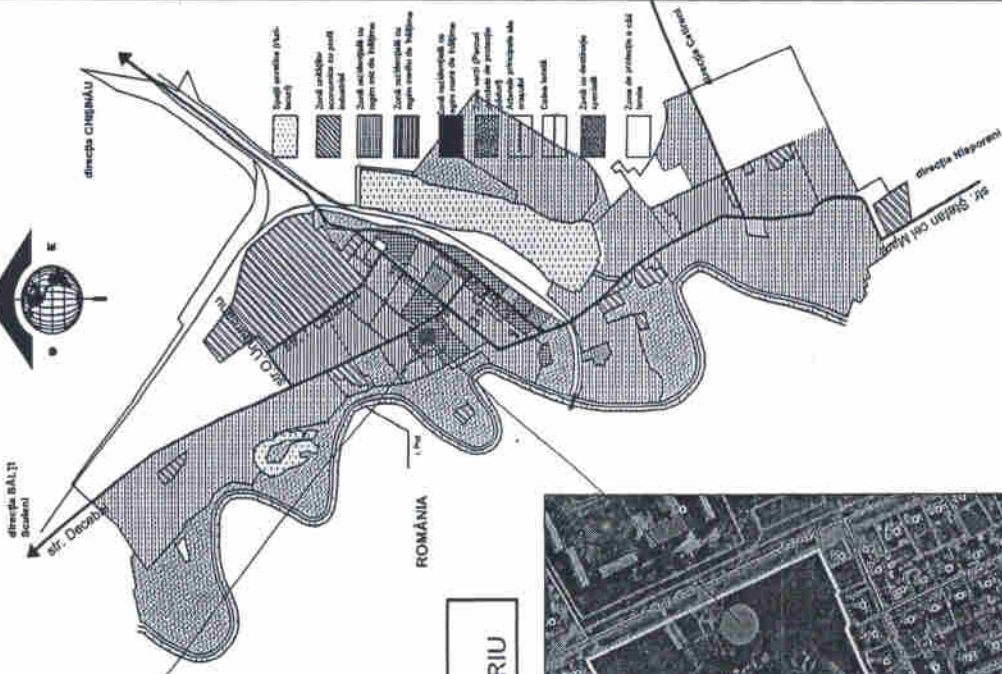



hotarul parcului "Micul Cluj"  
 hotarul terenului propus spre amplasarea unității  
 punctele de colțură

parametrii hotarului propus spre aprobare  
 1-2 3m  
 2-3 3m  
 3-4 3m  
 4-1 3m

Teren pentru amplasarea unității de comerț  
 ambulant sp. 9m<sup>2</sup>

**PLAN ÎNCADRARE ÎN TERITORIUL**



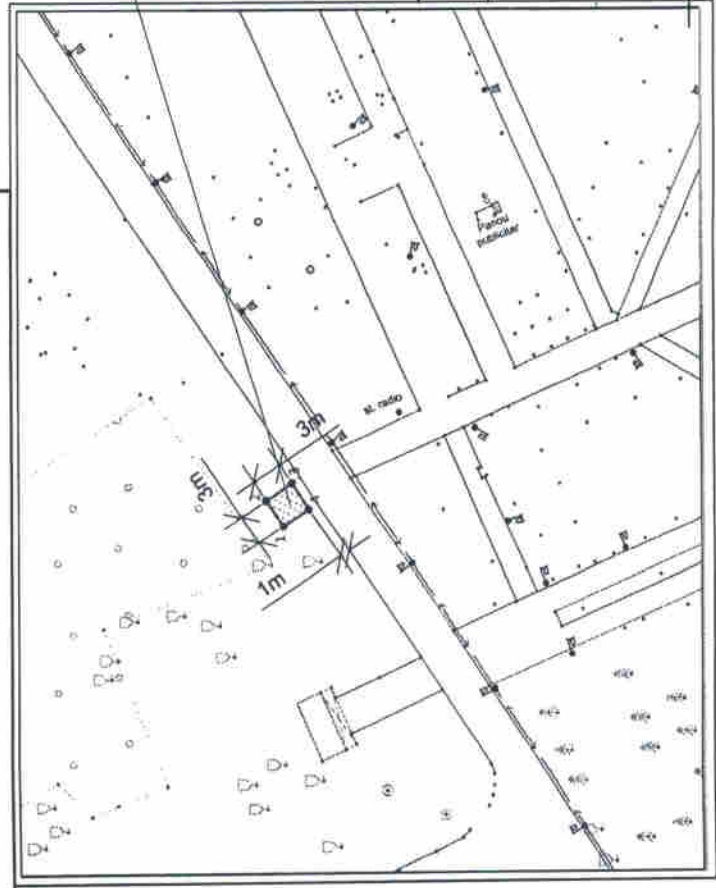
Arhitect sc. 1  
 în prezentul de Decizie CA nr. 3/2013 (09.09.2013)

Faza	Planșă	Planșe
Coord.		
Solicit local amplasării unității de comerț ambulant pe teritoriul Parcului Central "Micul Cluj", Obiectul nr. 1 sp. 9m <sup>2</sup> mun. Ungheni, cartierul Tineretii, str. Decebal / în nr. cadastral 9201103.920 Teren proprietate publică de domeniul public		
Plan încadrare în localitate Plan încadrare în teritoriul Plan situație		
elaborat	V. Savin	

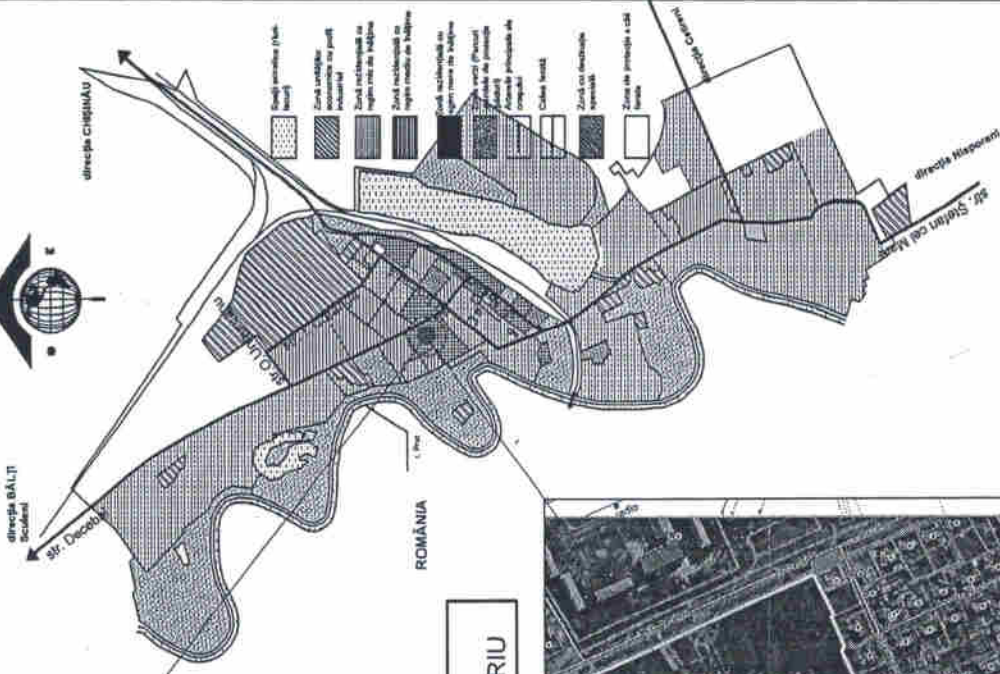
Arhitect-șef  
 Vlad Savin

Arhitect sc. 1:1000  
la proiect de Decizie C.M. nr. 3/19 din 08.02.2021

**PLAN general sc. 1:1000**  
privind locul amplasării unității de comerț ambulant  
pe teritoriul Parcului Central "Micul Cluj", Obiectul nr. 2 SP. 9m<sup>2</sup>  
mun. Ungheeni, cartierul Tineretii, str. Decebal / în nr. cadastral 9201103.920  
Teren proprietate publică de domeniul public



- hotarul parcului "Micul Cluj"
- hotarul terenului propus spre amplasarea unității
- punctele de coitură
- parametrii hotarului propus spre aprobare
- 1-2 3m
- 2-3 3m
- 3-4 3m
- 4-1 3m



**PLAN ÎNCADRARE ÎN TERITORIUL**

Teren pentru amplasarea unității de comerț ambulant sp. 9m<sup>2</sup>

Faza	Planșa	Planșe
	Coord.	
Locul local amplasării unității de comerț ambulant pe teritoriul Parcului Central "Micul Cluj", Obiectul nr. 2 SP. 9m <sup>2</sup> mun. Ungheeni, cartierul Tineretii, str. Decebal / în nr. cadastral 9201103.920 Teren proprietate publică de domeniul public		
Plan încadrare în localitate Plan încadrare în teritoriu Plan situație		
elaborat	V. Savin	

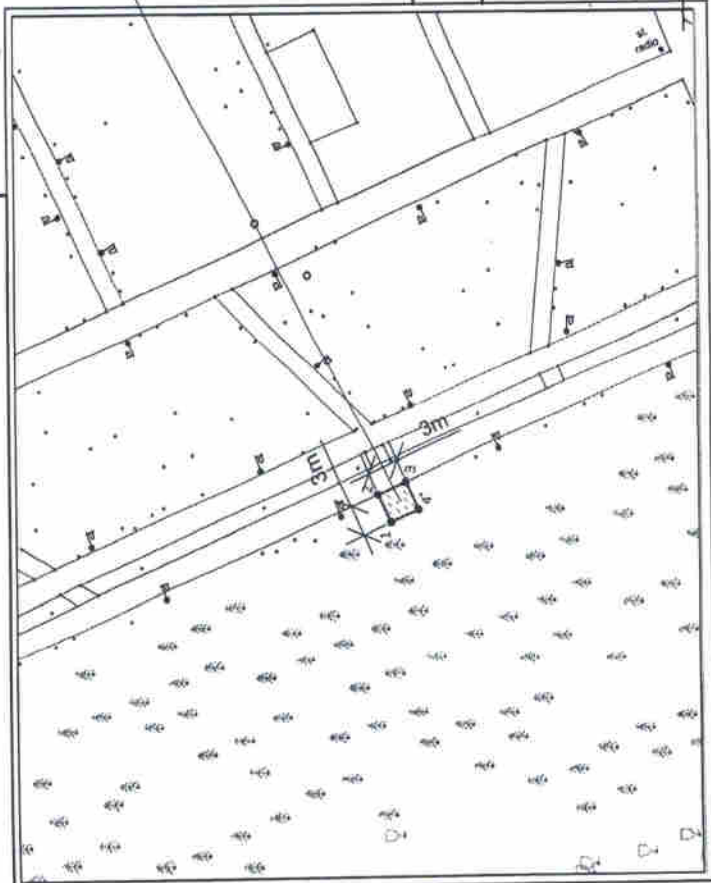


Arhitect șef Vlad Savin



**PLAN general sc. 1:1000**  
 privind locul amplasării unității de comerț ambulant  
 pe teritoriul Parcului Central "Micul Cluj", **Obiectul nr. 3 sp. 9m<sup>2</sup>**  
 m.un. Ungheni, cartierul Tinereții, str. Decebal în nr. cadastral 9201103.920  
**Teren proprietate publică de domeniul public**

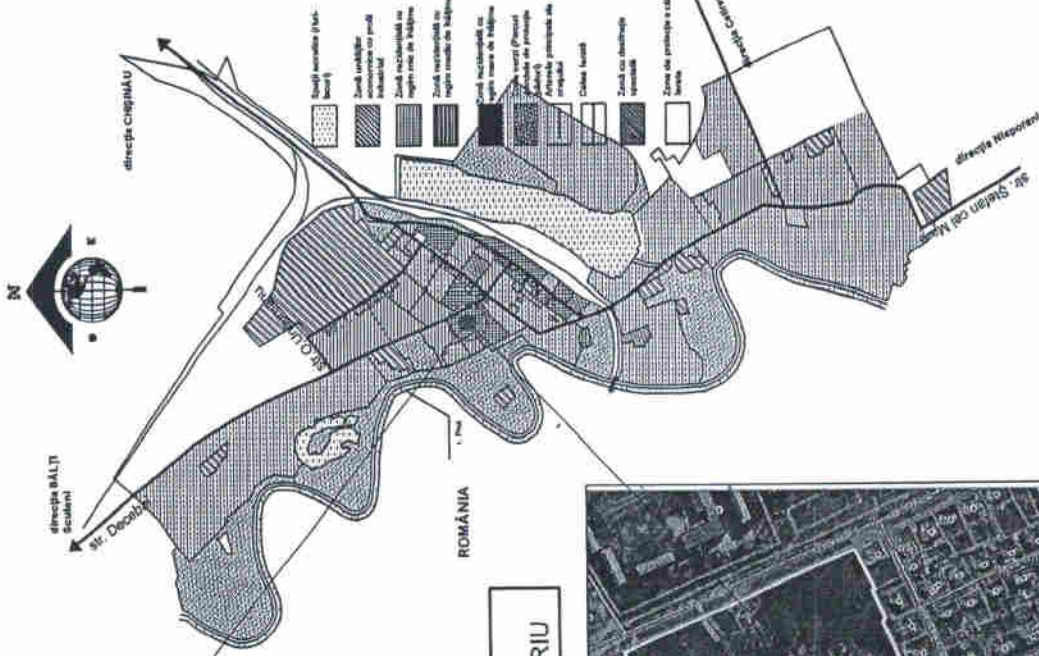

Teren pentru amplasarea unității de comerț  
 ambulant sp. 9m<sup>2</sup>



hotarul parcului "Micul Cluj"  
 hotarul terenului propus spre amplasarea unității  
 punctele de cotitură

parametrii hotarului propus spre aprobare  
 1-2 3m  
 2-3 3m  
 3-4 3m  
 4-1 3m

**PLAN ÎNCADRARE ÎN TERITORIUL**



planul local amenajării unității de comerț ambulant pe teritoriul Parcului Central "Micul Cluj", Obiectul nr. 3 sp. 9m <sup>2</sup> mun. Ungheni, cartierul Tinereții, str. Decebal în nr. cadastral 9201103.920		Faza	Planșa	Planșe
elaborat	V. Savin	Coord.		
Plan încadrare în localitate Plan încadrare în teritoriu Plan situație				

